

タービン建屋東側における
地下水および海水中の放射性物質濃度の状況等について

平成25年8月9日
東京電力株式会社

1-2号機取水口間の排水計画

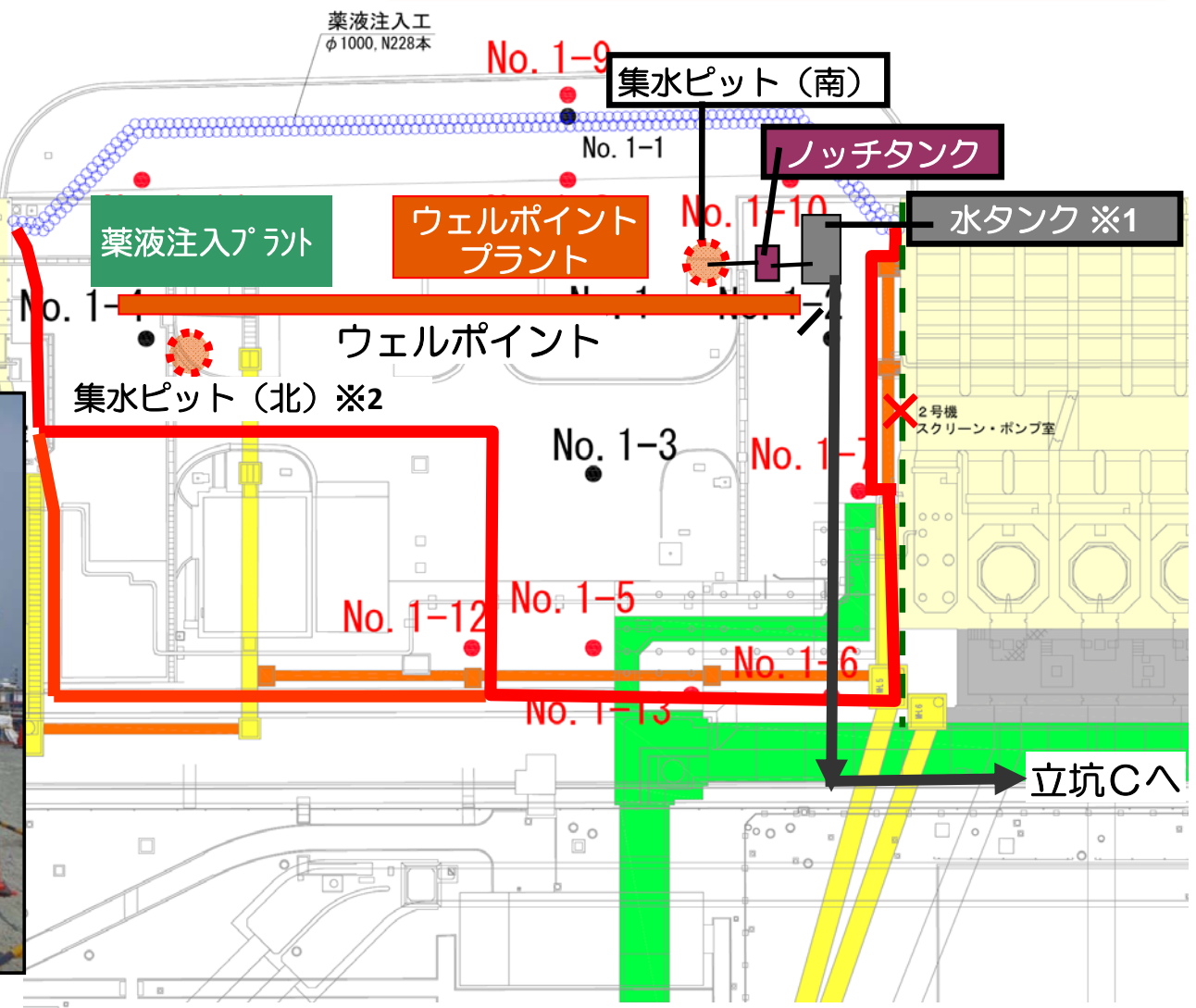
本日 (8/9) 14:10より、
集水ピット (南) からの汲み上げ開始

- 主トレンチ (海水配管トレンチ)
〔分岐トレンチ (電源ケーブルトレンチ) 含む〕
- 分岐トレンチ (電源ケーブルトレンチ)
- 分岐トレンチ (電源ケーブル管路)
- 観測孔 (設置済)
- 観測孔 (計画・準備中)

No. 0-1

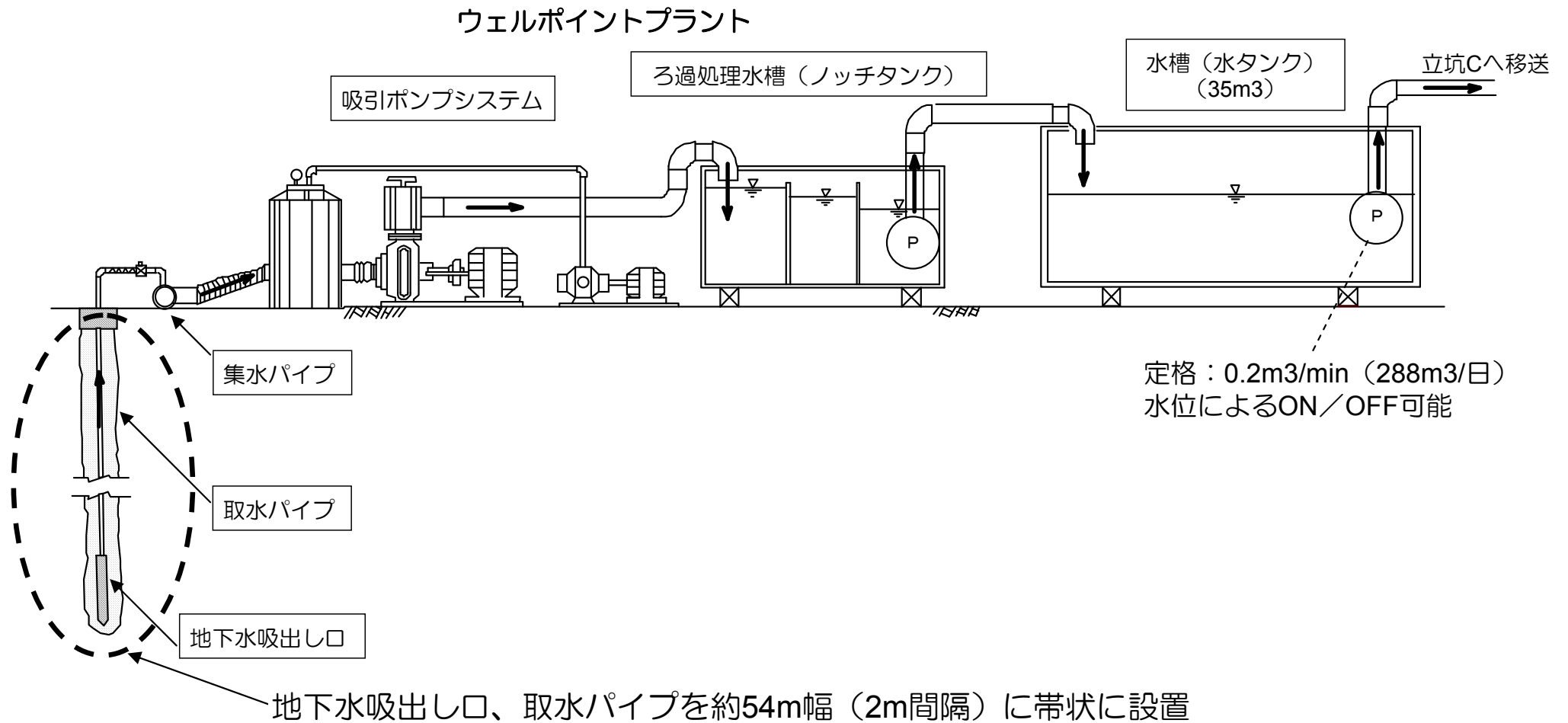


平成25年8月9日撮影 東京電力株式会社



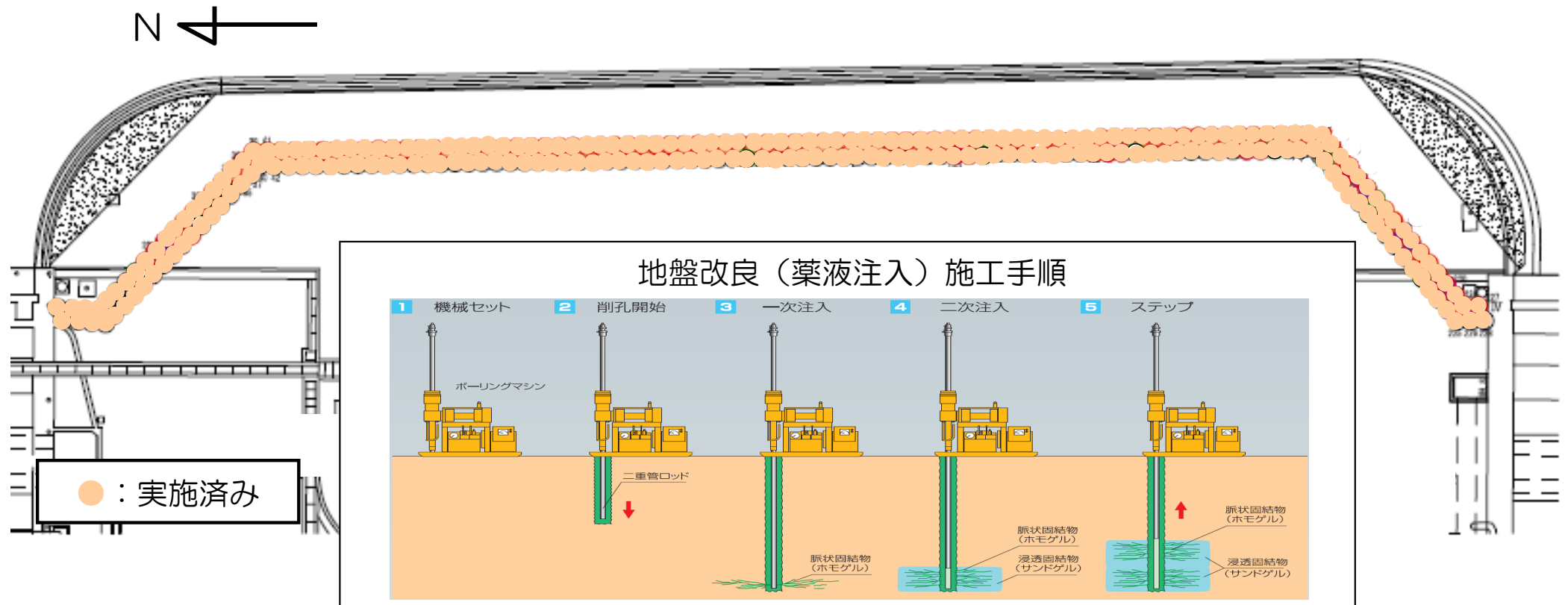
※1: 集水ピット, ウェルタンクから汲み上げた地下水を受けるタンクを設置する
 ※2: 集水ピット(北)は、現場状況により設置可能であれば設置する

<参考> ウェルポイントの概念図

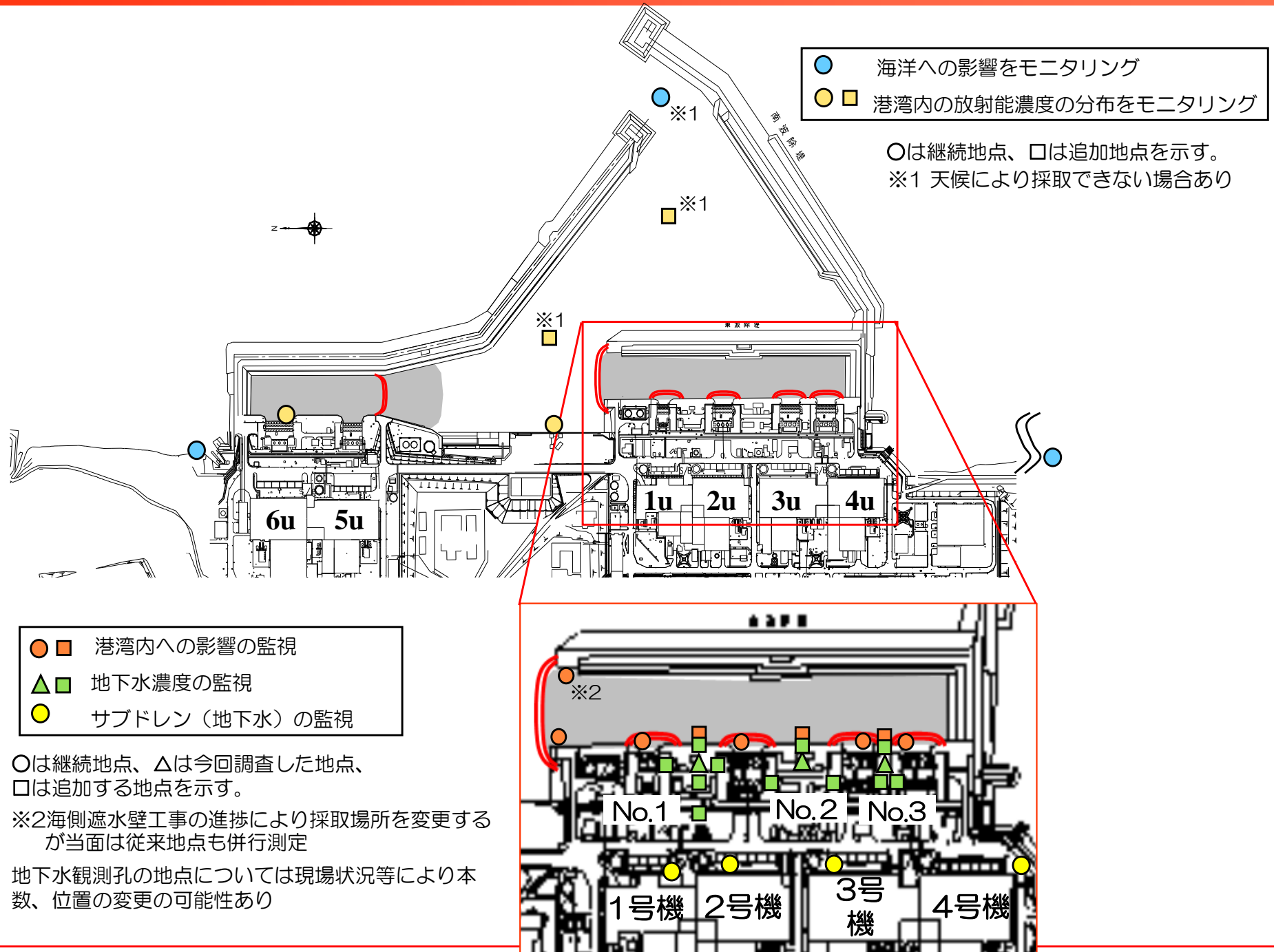


< 1・2号機取水口間の護岸地盤改良工事の進捗状況

- 7月8日より地盤改良を開始し、現在、10班の地盤改良機により実施中
(作業時間：19時～翌7時)
- 海側(114本)：7月31日完了、海側(114本)：8月9日完了



モニタリング計画（サンプリング箇所）



モニタリング計画（分析項目、頻度）

エリア	サンプリング箇所	現行分析項目および頻度				今回変更内容 ^{*4}			
		γ線	トリチウム(3H)	全ベータ	Sr90	γ線	トリチウム(3H)	全ベータ	Sr90
1～4号機取水口付近	1,2号機取水口間（表層）	—	—	—	—	1回/週 (3回/週 ^{*5})	1回/週 (3回/週 ^{*5})	1回/週 (3回/週 ^{*5})	1回/月
	1,2号機取水口間（下層）	—	—	—	—	1回/週 (3回/週 ^{*5})	1回/週 (3回/週 ^{*5})	1回/週 (3回/週 ^{*5})	1回/月
	1号機シルトフェンス内側	毎日	—	—	—	毎日	1回/週	1回/週	1回/月
	2号機シルトフェンス内側		毎日	1回/月	1回/週	2回/月	毎日	1回/週	1回/週
	1～4号機取水口内北側 ^{*1}	毎日	—	—	—	毎日	—	—	—
	1号機シルトフェンス外側	毎日	—	—	—	毎日	—	—	—
	2号機シルトフェンス外側		—	—	—	毎日	—	—	—
	2,3号機取水口間（表層）	—	—	—	—	1回/週	1回/週	1回/週	1回/月
	3,4号機取水口間（表層）	—	—	—	—	1回/週	1回/週	1回/週	1回/月
	3号機シルトフェンス内側	毎日	—	—	—	毎日	1回/週	1回/週	1回/月 ^{*6}
	4号機シルトフェンス内側		毎日	—	—	—	毎日	—	—
	3号機シルトフェンス外側	毎日	—	—	—	毎日	—	—	—
	4号機シルトフェンス外側		—	—	—	毎日	—	—	—
	1～4号機取水口内南側	—	—	—	—	毎日	—	—	—
港湾内	物揚場前	毎日	—	—	—	毎日	1回/週	1回/週	1回/月
	6号機取水口前	1回/週	—	—	—	1回/週	1回/週	1回/週	—
	港湾内西側 ^{*2}	—	—	—	—	1回/週	1回/週	1回/週	—
	港湾内東側 ^{*2}	—	—	—	—	1回/週	1回/週	1回/週	—
	港湾口 ^{*2}	不定期 ^{*3}	—	—	—	1回/週	1回/週	1回/週	1回/月
南北放水口付近	5,6号機放水口北側	毎日	1回/月	1回/月	1回/月	毎日	1回/週	1回/週	1回/月
	南放水口付近	毎日	1回/月	毎日	1回/月	毎日	1回/週	毎日	1回/月
陸域 (1～4号機タービン建屋海側)	地下水観測孔No.1（追加ボーリングを含む）	—	—	—	—	1回/週 (2回/週 ^{*5})	1回/週 (2回/週 ^{*5})	1回/週 (2回/週 ^{*5})	1回/月
	地下水観測孔No.2（追加ボーリングを含む）	—	—	—	—	1回/週	1回/週	1回/週	初回のみ
	地下水観測孔No.3（追加ボーリングを含む）	—	—	—	—	1回/週	1回/週	1回/週	初回のみ
	1号機サブドレン	3回/週	2回/年	2回/年	2回/年	3回/週	2回/年	2回/年	2回/年
	2号機サブドレン	3回/週	1回/月	1回/月	1回/月	3回/週	1回/月	1回/月	1回/月
	3号機サブドレン	3回/週	2回/年	2回/年	2回/年	3回/週	2回/年	2回/年	2回/年
	4号機サブドレン								

←トリチウム(3H)に上昇傾向が見られたため、トリチウム(3H)、全ベータを当面「3回/週」測定

←No.2は全ベータに上昇傾向が見られたため、γ線、トリチウム(3H)、全ベータを当面「2回/週」測定

※1 海側遮水壁工事の進捗により採取場所を変更するが当面は併行測定

※2 天候により採取できない場合あり。

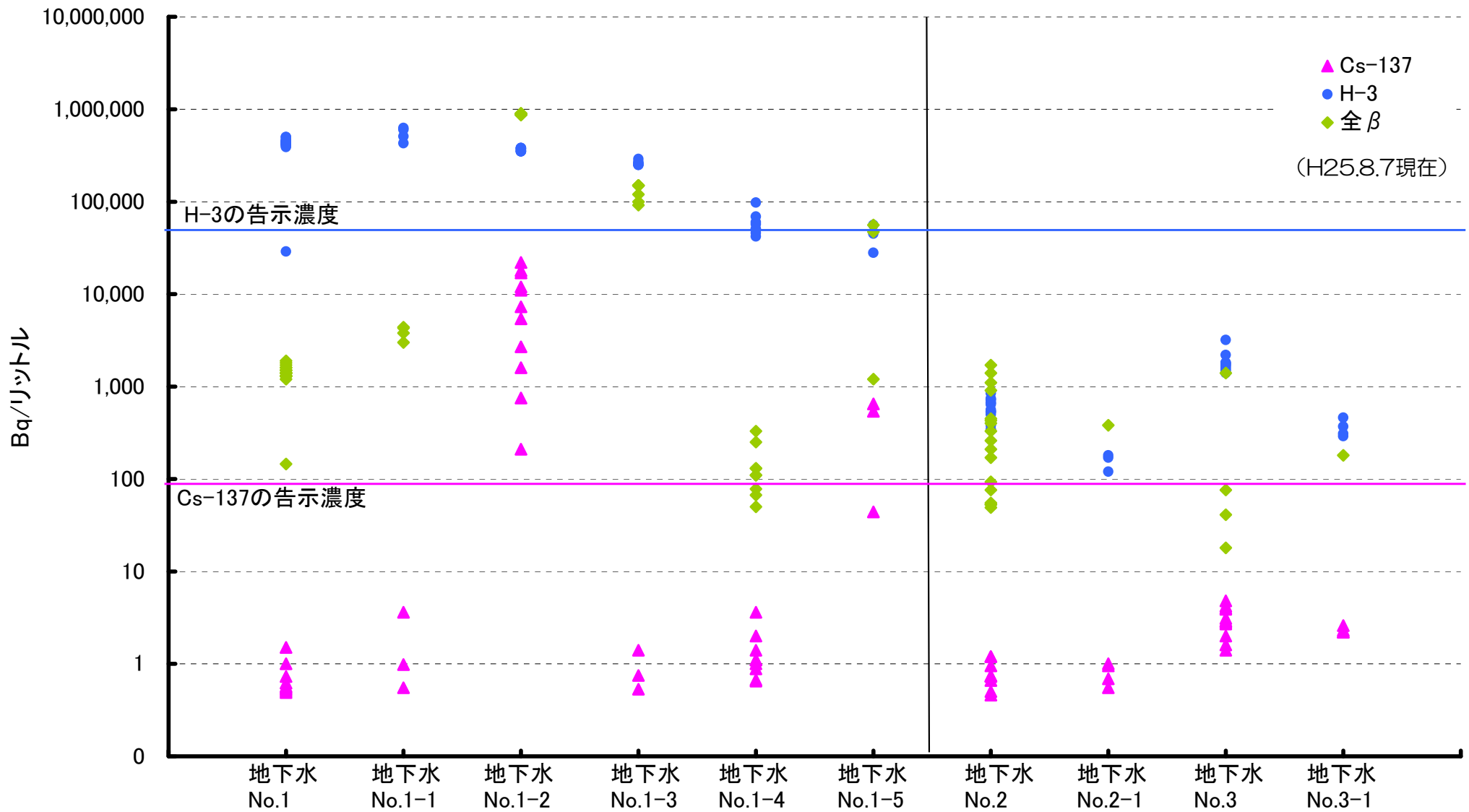
※3 取水口内へ船舶が出入りする場合に試料採取および測定を実施

※4 海側への漏えい監視はγ線、3H及び全βにて実施する。Srは告示濃度との比較、放出時の被ばく線量評価として実施する。

※5 1, 2号機取水口間護岸の地盤改良対策完了までの監視強化

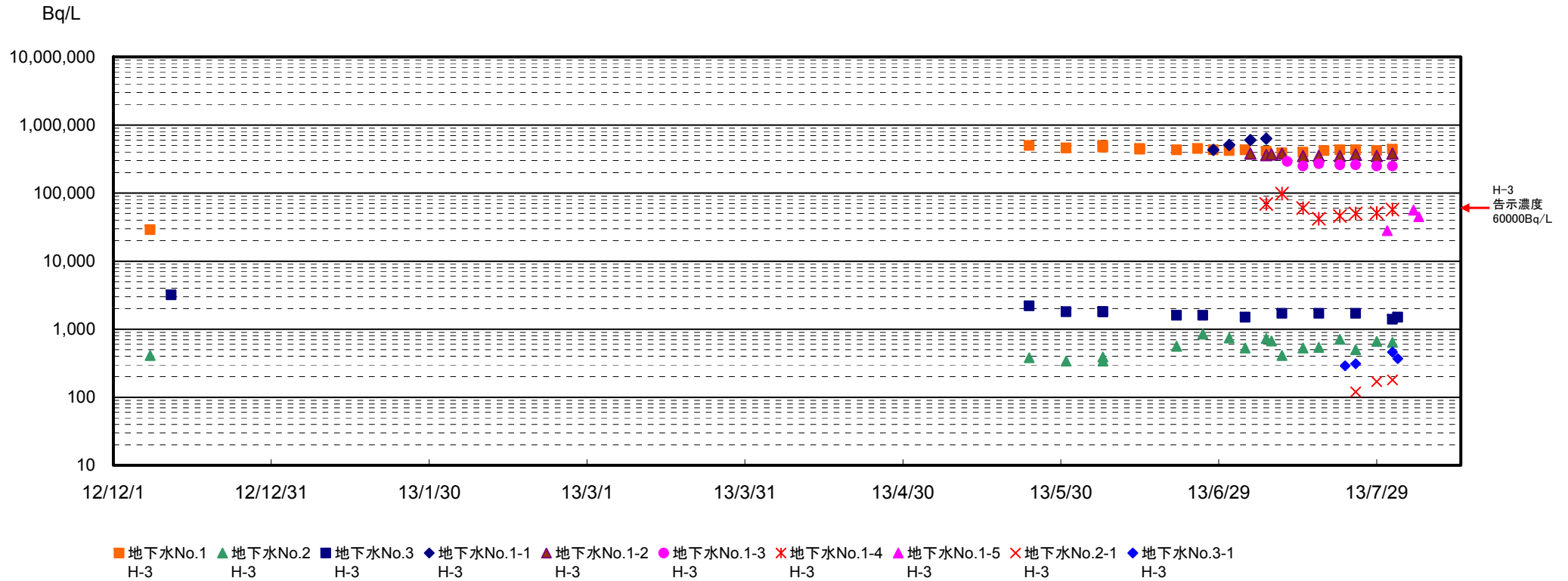
※6 Srは相関の高い全βで監視することとし、分析能力も考慮して見直した。

地下水の濃度分布（地点比較）



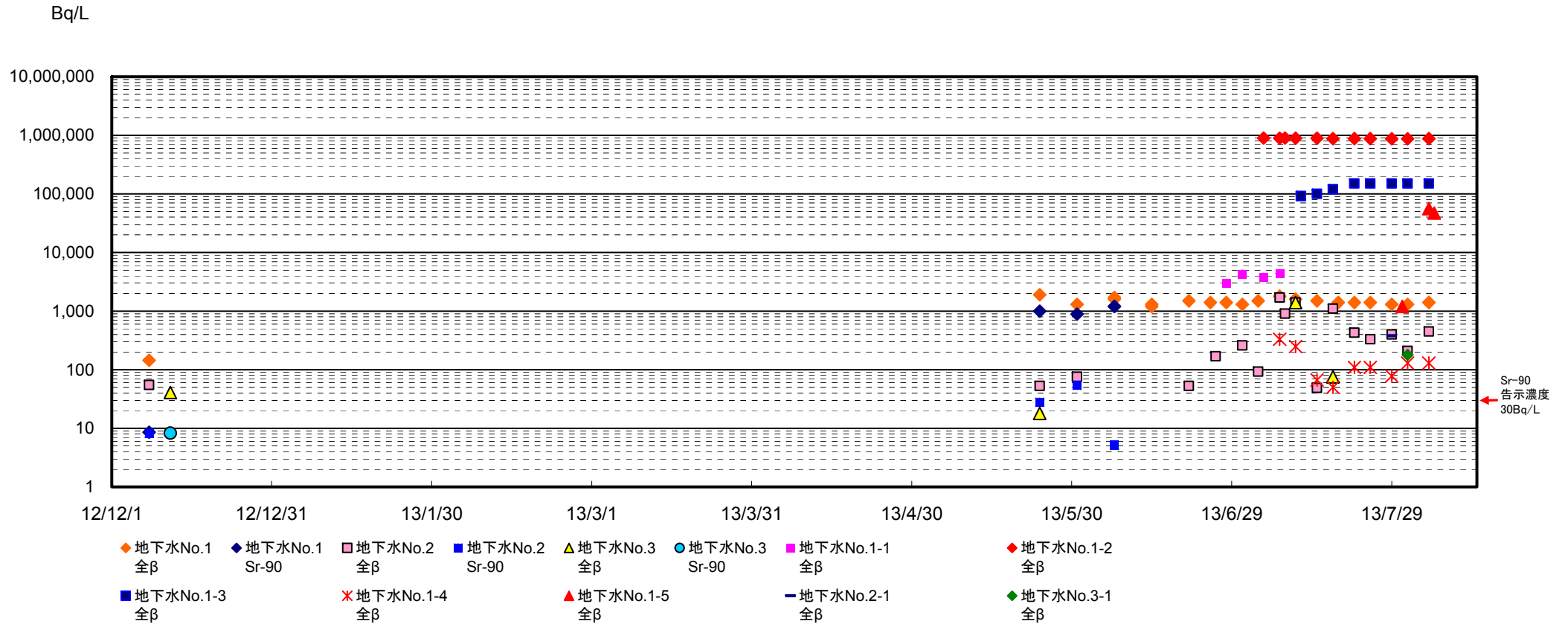
【参考】地下水のトリチウム濃度推移

平成25年8月8日現在



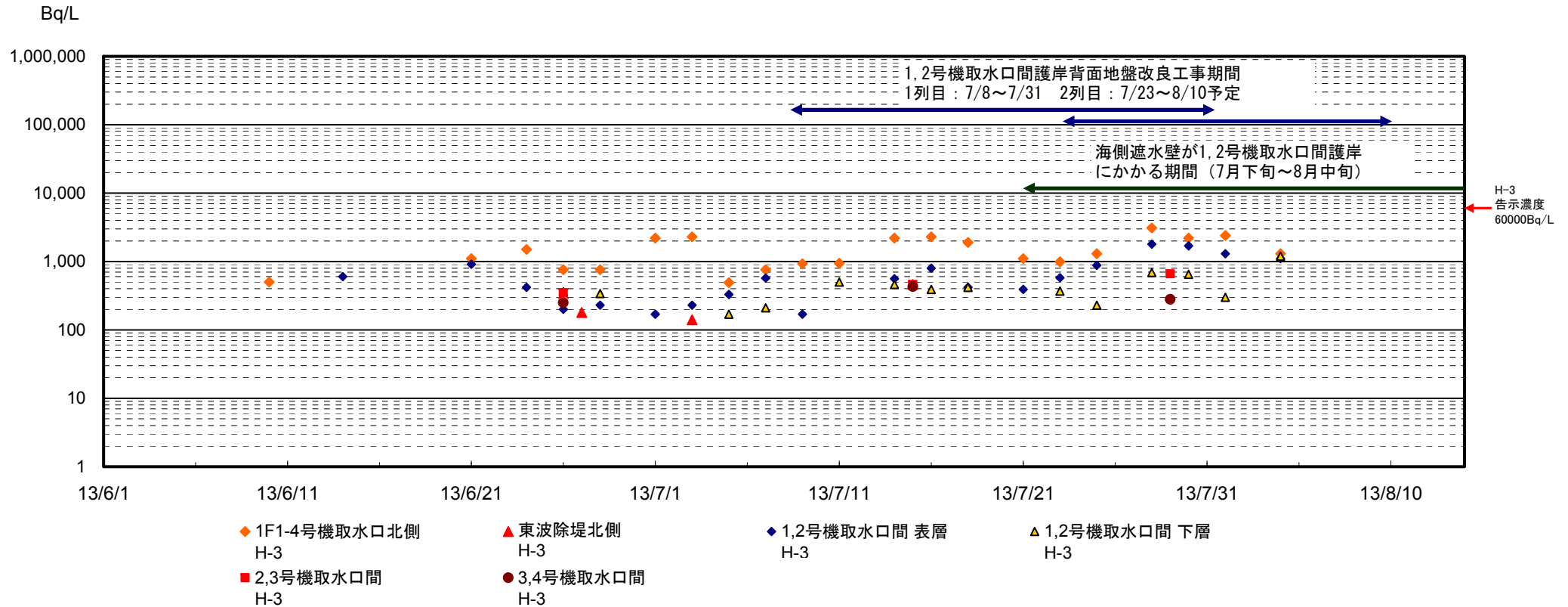
【参考】地下水の全ベータ、ストロンチウム濃度推移

平成25年8月8日現在



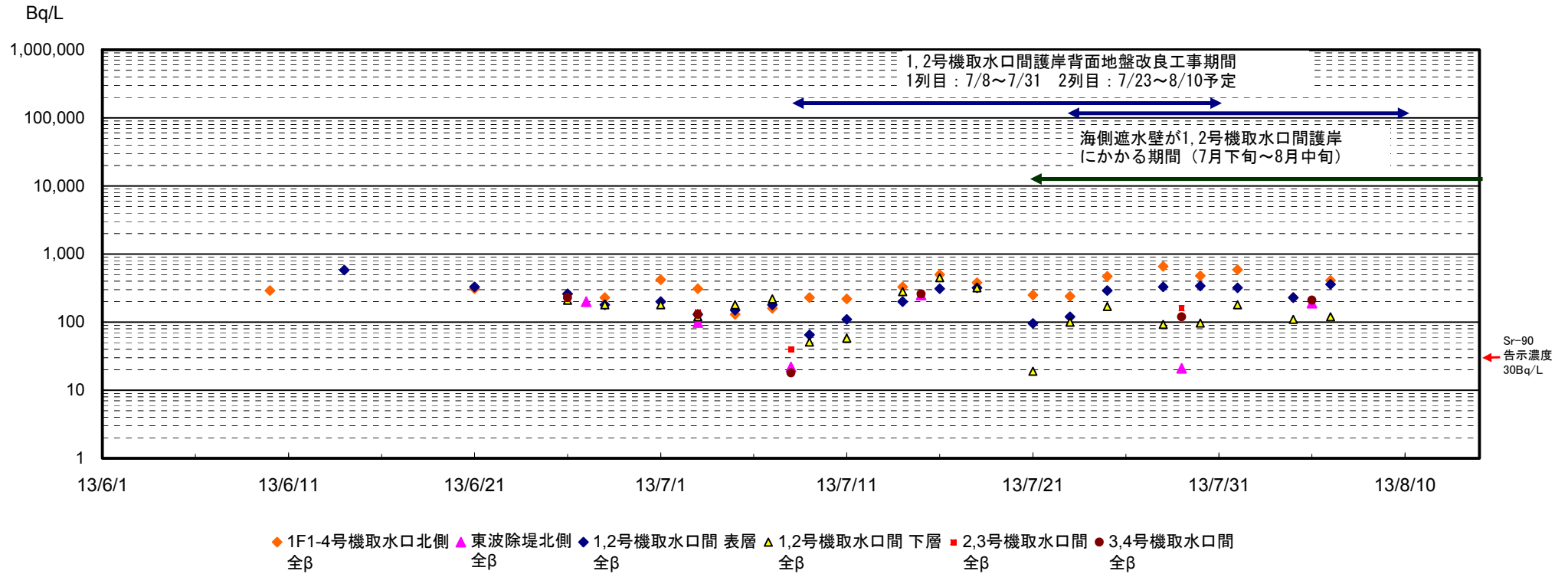
1～4号機取水路開渠内 海水のトリチウム濃度の推移

平成25年8月8日現在



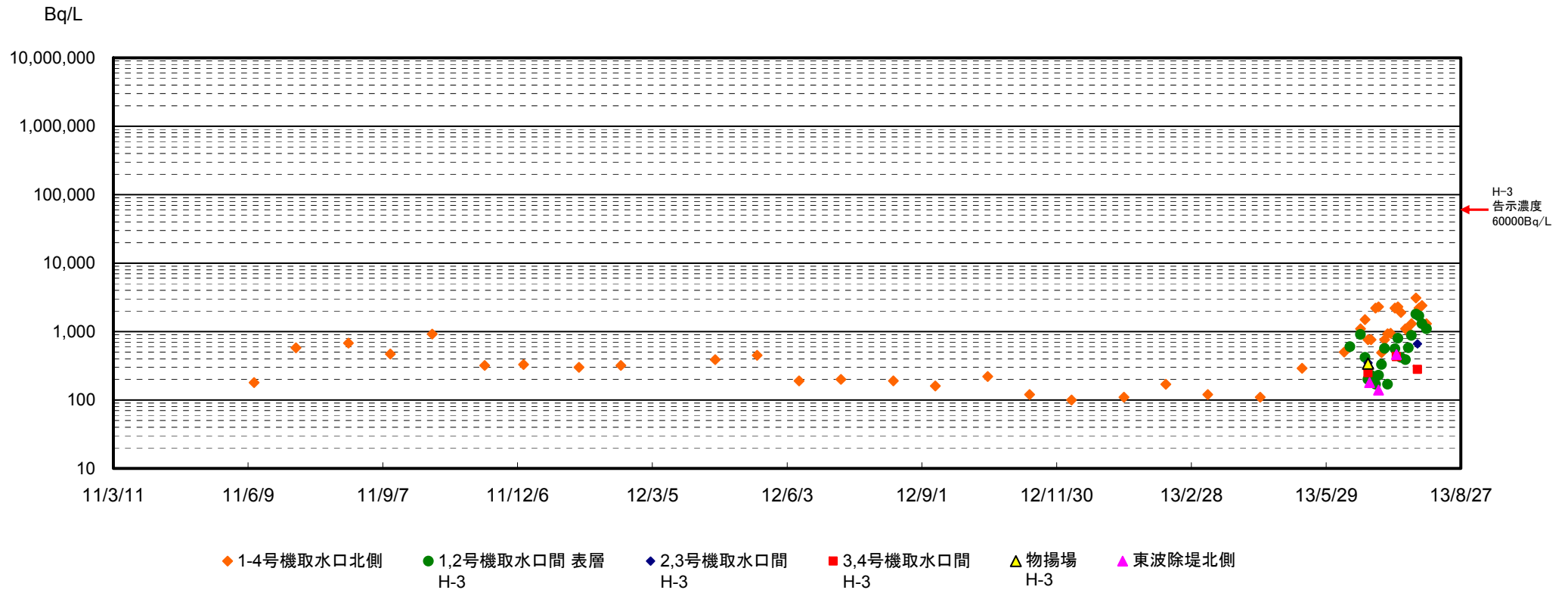
1～4号機取水路開渠内 海水の全ベータ濃度の推移

平成25年8月8日現在



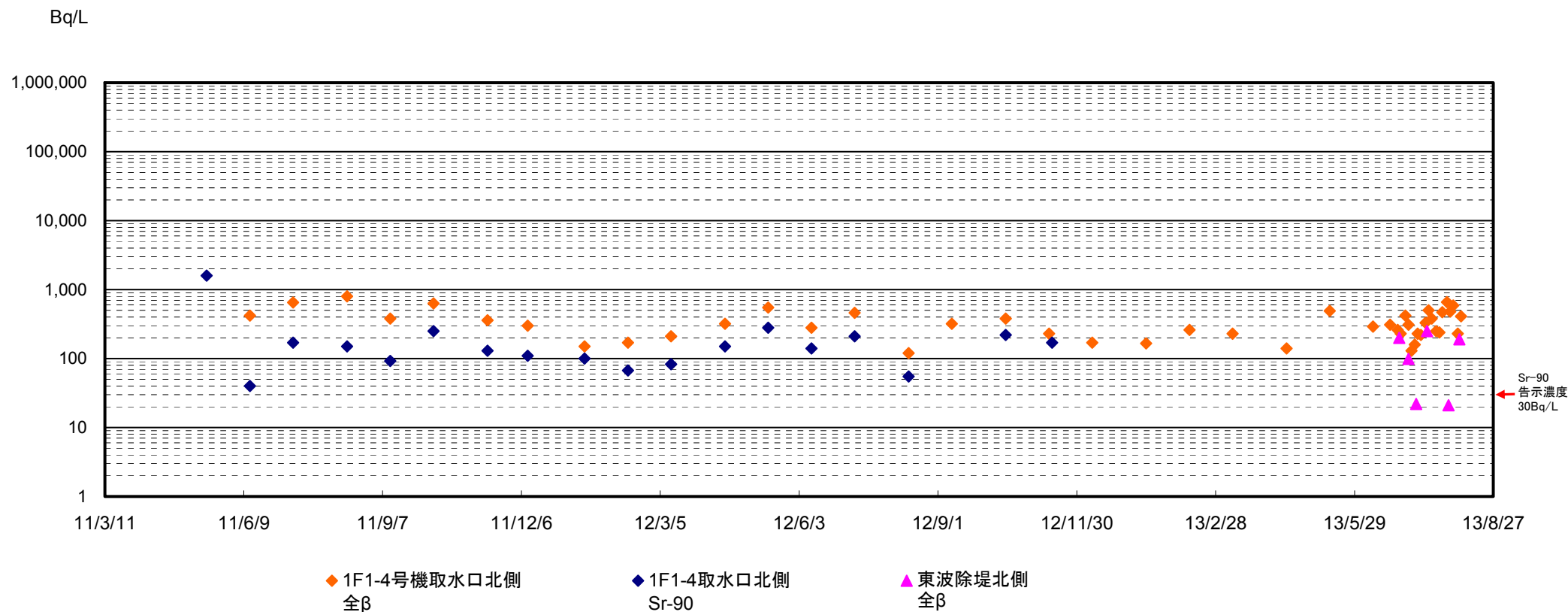
【参考】海水のトリチウム濃度推移

平成25年8月8日現在



【参考】海水の全ベータ、ストロンチウム濃度推移

平成25年8月8日現在



地下水観測孔No.0-1 (Bq/L)

採取日	H25.8.8
採取時刻	14:15
Cs-134	0.61
Cs-137	1.6
Ru-106	ND
Mn-54	ND
Co-60	ND
Sb-125	ND
全β	210
H-3	測定中
Sr-90	測定中

※ NDの場合、括弧内は検出限界値を示す。

地下水観測孔No.1 (Bq/L)

採取日	H24.12.8*2	H25.5.24	H25.5.31	H25.6.7 ①	H25.6.7 ②	H25.6.14 ①	H25.6.14 ②	H25.6.21	H25.6.25	H25.6.28	H25.7.1
採取時刻	11:00	16:19	15:01	15:45	15:45	14:29	14:29	9:01	13:39	17:50	15:05
Cs-134	ND (0.59)	ND (0.45)	0.53	ND (0.42)	ND (0.40)	ND (0.37)	ND (0.37)	ND (0.36)	ND (0.39)	ND (0.40)	1.1
Cs-137	ND (0.72)	ND (0.45)	0.57	ND (0.53)	0.49	ND (0.43)	0.51	0.53	ND (0.49)	ND (0.43)	1.5
Ru-106	ND	26	19	19	21	18	19	16	20	16	ND
Mn-54	ND	ND	ND	ND	ND	ND	ND	ND	ND	ND	ND
Co-60	ND	ND	ND	ND	ND	ND	ND	ND	ND	ND	ND
Sb-125	ND	ND	ND	ND	ND	ND	ND	ND	ND	ND	ND
全β	150	1,900	1,300	1,700	1,600	1,200	1,300	1,500	1,400	1,400	1,300
H-3	29,000	500,000	460,000	500,000	470,000	450,000	440,000	430,000	450,000	430,000	420,000
Sr-90	8.6	1,000	890	1,200	1,200	測定中	測定中	測定中	—	—	—

※1 NDの場合、括弧内は検出限界値を示す。

※2 γ核種の測定について高いBGを使用しているため真値より低い値となっている。

採取日	H25.7.4	H25.7.8	H25.7.11	H25.7.15	H25.7.19	H25.7.22	H25.7.25	H25.7.29	H25.8.1	H25.8.5
採取時刻	11:50	13:30	12:51	13:00	8:02	13:21	13:15	11:50	11:55	12:23
Cs-134	ND (0.64)	ND (0.50)	ND (0.61)	ND (0.43)	ND (0.48)	ND (0.42)	ND (0.42)	ND (0.46)	ND (0.44)	ND (0.52)
Cs-137	ND (0.47)	ND (0.47)	1.0	ND (0.49)	0.73	ND (0.45)	ND (0.55)	ND (0.51)	0.55	0.62
Ru-106	24	16	15	18	17	ND	12	17	14	17
Mn-54	ND	ND	ND	ND	ND	ND	ND	ND	ND	ND
Co-60	ND	ND	ND	ND	0.50	ND	ND	ND	ND	ND
Sb-125	ND	ND	1.7	ND	ND	ND	ND	ND	ND	ND
全β	1,500	1,800	1,600	1,500	1,400	1,400	1,400	1,300	1,300	1,400
H-3	430,000	410,000	390,000	400,000	420,000	430,000	430,000	420,000	440,000	測定中
Sr-90	—	—	—	—	—	—	測定中	—	—	—

※ NDの場合、括弧内は検出限界値を示す。

地下水観測孔No.1-1(Bq/L)

採取日	H25.6.28	H25.7.1	H25.7.5	H25.7.8
採取時刻	16:40	16:05	11:00	14:35
Cs-134	ND (0.41)	ND (0.44)	ND (0.42)	1.9
Cs-137	ND (0.51)	0.98	0.55	3.6
Ru-106	—	7.8	7.7	7.9
Mn-54	0.52	0.92	1.0	0.78
Co-60	ND	ND	ND	ND
Sb-125	ND	ND	ND	ND
全β	3,000	4,300	3,800	4,400
H-3	430,000	510,000	600,000	630,000
Sr-90	測定中	—	—	—

※ NDの場合、括弧内は検出限界値を示す。

地下水観測孔No.1-2(Bq/L)

採取日	H25.7.5	H25.7.8	H25.7.8 (ろ過)	H25.7.9	H25.7.9 (ろ過)	H25.7.9 (残渣)	H25.7.11	H25.7.11 (ろ過)	H25.7.15	H25.7.15 (ろ過)
採取時刻	12:10	14:00	14:00	13:00	13:00	13:00	13:25	13:25	13:23	13:23
Cs-134	99	9,000	94	11,000	130	10,000	8,200	98	5,900	ND (21)
Cs-137	210	18,000	190	22,000	270	20,000	17,000	150	12,000	ND (21)
Ru-106	95	ND	/	ND	/	/	ND	/	ND	/
Mn-54	62	25	/	ND	/	/	ND	/	ND	/
Co-60	1.2	3.1	/	ND	/	/	ND	/	ND	/
Sb-125	35	ND	/	ND	/	/	ND	/	250	/
全β	900,000	890,000	920,000	900,000	890,000	/	890,000	/	890,000	/
H-3	380,000	360,000	/	370,000	/	/	380,000	/	350,000	/
Sr-90	測定中	—	/	—	/	/	—	/	—	/

※ NDの場合、括弧内は検出限界値を示す。

採取日	H25.7.18	H25.7.18 (ろ過)	H25.7.22	H25.7.22 (ろ過)	H25.7.25	H25.7.25 (ろ過)	H25.7.29	H25.7.29 (ろ過)	H25.8.1	H25.8.1 (ろ過)
採取時刻	13:23	13:23	13:47	13:47	14:00	14:00	12:10	12:10	12:25	12:25
Cs-134	5,400	ND (25)	3,500	50	2,600	ND (22)	1,300	ND (18)	760	ND (26)
Cs-137	11,000	ND (25)	7,300	71	5,400	25	2,700	ND (21)	1,600	45
Ru-106	ND	/	ND	/	ND	/	ND	/	ND	/
Mn-54	ND	/	ND	/	ND	/	ND	/	ND	/
Co-60	ND	/	ND	/	ND	/	ND	/	ND	/
Sb-125	ND	/	ND	/	ND	/	180	/	110	/
全β	880,000	/	880,000	/	880,000	/	870,000	/	870,000	/
H-3	350,000	/	350,000	/	370,000	/	350,000	/	380,000	/
Sr-90	—	/	—	/	—	/	—	/	—	/

※ NDの場合、括弧内は検出限界値を示す。

<次ページへ>

<前ページより>

採取日	H25.8.5	H25.8.5 (ろ過)
採取時刻	12:46	12:46
Cs-134	350	ND (18)
Cs-137	750	ND (22)
Ru-106	ND	
Mn-54	ND	
Co-60	ND	
Sb-125	110	
全β	880,000	
H-3	測定中	
Sr-90	—	

※ NDの場合、括弧内は検出限界値を示す。

地下水観測孔No.1-3(Bq/L)

採取日	H25.7.12	H25.7.15	H25.7.18	H25.7.22	H25.7.25	H25.7.29	H25.8.1	H25.8.5
採取時刻	12:20	13:20	12:36	12:33	12:45	11:26	11:20	11:18
Cs-134	ND (0.66)	ND (0.46)	ND (0.39)	ND (0.46)	ND (0.44)	ND (0.44)	ND (0.50)	ND (0.61)
Cs-137	1.4	ND (0.54)	0.53	ND (0.58)	ND (0.62)	ND (0.47)	0.75	ND (0.60)
Ru-106	16	14	15	17	11	16	15	11
Mn-54	ND	ND	ND	ND	ND	ND	ND	ND
Co-60	ND	ND	ND	ND	ND	ND	ND	ND
Sb-125	1.4	ND	ND	ND	ND	ND	ND	ND
全β	92,000	100,000	120,000	150,000	150,000	150,000	150,000	150,000
H-3	290,000	250,000	270,000	260,000	260,000	250,000	250,000	測定中
Sr-90	測定中	—	—	—	—	—	—	—

※ NDの場合、括弧内は検出限界値を示す。

地下水観測孔No.1-4(Bq/L)

採取日	H25.7.8	H25.7.11	H25.7.15	H25.7.18	H25.7.22	H25.7.25	H25.7.29	H25.8.1	H25.8.5
採取時刻	15:30	12:25	11:55	12:03	12:18	12:00	10:51	10:43	10:40
Cs-134	1.5	0.91	ND (0.41)	0.67	ND (0.43)	0.49	0.48	0.50	ND (0.46)
Cs-137	3.6	2.0	0.67	1.0	1.1	0.88	1.1	1.4	0.65
Ru-106	ND	ND	ND	ND	ND	ND	ND	ND	ND
Mn-54	ND	ND	ND	ND	ND	ND	ND	ND	ND
Co-60	ND	ND	ND	ND	ND	ND	ND	ND	ND
Sb-125	ND	ND	ND	ND	ND	ND	ND	ND	ND
全β	330	250	67	50	110	110	78	130	130
H-3	69,000	98,000	60,000	42,000	46,000	50,000	51,000	57,000	測定中
Sr-90	測定中	—	—	—	—	—	—	—	—

※ NDの場合、括弧内は検出限界値を示す。

地下水観測孔No.1-5(Bq/L)

採取日	H25.7.31	H25.8.5	H25.8.6
採取時刻	13:05	11:55	10:38
Cs-134	21	310	260
Cs-137	44	650	540
Ru-106	ND	ND	ND
Mn-54	ND	ND	ND
Co-60	ND	ND	ND
Sb-125	ND	ND	6.7
全β	1,200	56,000	47,000
H-3	28,000	56,000	45,000
Sr-90	測定中	—	—

※ NDの場合、括弧内は検出限界値を示す。

地下水観測孔No.2(Bq/L)

採取日	H24.12.8 ^{*2}	H25.5.24	H25.5.31	H25.6.7 ①	H25.6.7 ②	H25.6.21	H25.6.26	H25.7.1	H25.7.4	H25.7.8	H25.7.9
採取時刻	11:00	16:12	15:16	16:05	16:05	17:44	14:30	16:55	13:05	13:00	12:25
Cs-134	ND (0.61)	ND (0.37)	ND (0.41)	0.47	ND (0.37)	ND (0.32)	ND (0.40)	0.48	ND (0.39)	ND (0.49)	0.50
Cs-137	ND (0.81)	ND (0.41)	0.95	0.73	ND (0.48)	ND (0.37)	ND (0.48)	0.66	ND (0.46)	0.74	0.74
Ru-106	ND	ND	ND	ND	ND	ND	ND	ND	ND	ND	ND
Mn-54	ND	ND	ND	ND	ND	ND	ND	ND	ND	ND	ND
Co-60	ND	ND	ND	ND	ND	ND	ND	ND	ND	ND	ND
Sb-125	ND	ND	ND	ND	ND	ND	ND	ND	ND	ND	ND
全β	55	53	76	ND (18)	ND (18)	53	170	260	93	1,700	910
H-3	410	380	340	390	340	560	850	740	530	730	670
Sr-90	8.2	28	54	5.2	5.1	測定中	—	—	—	—	—

※1 NDの場合、括弧内は検出限界値を示す。

※2 γ核種の測定について高いBGを使用しているため真値より低い値となっている。

採取日	H25.7.11	H25.7.15	H25.7.18	H25.7.22	H25.7.25	H25.7.29	H25.8.1	H25.8.5
採取時刻	11:30	10:50	11:22	11:37	11:04	11:30	12:05	11:18
Cs-134	ND (0.47)	ND (0.37)	ND (0.36)	ND (0.44)	ND (0.39)	ND (0.40)	ND (0.35)	ND (0.42)
Cs-137	1.2	ND (0.44)	0.50	ND (0.53)	0.46	ND (0.47)	1.2	ND (0.53)
Ru-106	ND	ND	ND	ND	ND	ND	ND	ND
Mn-54	ND	ND	ND	ND	ND	ND	ND	ND
Co-60	ND	ND	ND	ND	ND	ND	ND	ND
Sb-125	ND	ND	ND	ND	ND	ND	ND	ND
全β	1,400	49	1,100	430	330	400	210	450
H-3	410	530	540	710	500	660	640	測定中
Sr-90	—	—	—	—	—	—	—	—

※ NDの場合、括弧内は検出限界値を示す。

地下水観測孔No.2-1(Bq/L)

採取日	H25.7.25	H25.7.29	H25.8.1	H25.8.5
採取時刻	11:28	10:53	11:19	10:40
Cs-134	ND (0.42)	ND (0.43)	0.44	ND (0.44)
Cs-137	0.69	1.0	0.95	0.55
Ru-106	ND	ND	ND	ND
Mn-54	ND	ND	ND	ND
Co-60	ND	ND	ND	ND
Sb-125	ND	ND	ND	ND
全β	ND (17)	380	ND (17)	ND (22)
H-3	120	170	180	測定中
Sr-90	測定中	—	—	—

※ NDの場合、括弧内は検出限界値を示す。

地下水観測孔No.3(Bq/L)

採取日	H24.12.12*2	H25.5.24	H25.5.31	H25.6.7 ①	H25.6.7 ②	H25.6.21	H25.6.26	H25.7.4	H25.7.11	H25.7.18	H25.7.25
採取時刻	11:00	16:52	15:32	15:58	15:58	17:01	15:50	14:00	10:55	10:45	13:30
Cs-134	ND (0.60)	0.87	1.6	0.9	0.5	1.7	0.96	1.5	1.9	1.2	3.5
Cs-137	ND (0.79)	1.4	2.7	2.0	1.6	2.9	2.9	2.8	4.8	3.1	3.9
Ru-106	ND	ND	ND	ND	ND	ND	ND	ND	ND	ND	ND
Mn-54	ND	ND	ND	ND	ND	ND	ND	ND	ND	ND	ND
Co-60	ND	ND	ND	ND	ND	ND	ND	ND	ND	ND	ND
Sb-125	ND	ND	ND	ND	ND	ND	ND	ND	ND	ND	ND
全β	41	18	ND (17)	ND (18)	ND (18)	ND (17)	ND (21)	ND (18)	1,400	76	ND (17)
H-3	3,200	2,200	1,800	1,800	1,800	1,600	1,600	1,500	1,700	1,700	1,700
Sr-90	8.3	ND (1.0)	0.25	ND (0.24)	ND (0.27)	測定中	—	—	—	—	—

※1 NDの場合、括弧内は検出限界値を示す。

※2 γ核種の測定について高いBGを使用しているため真値より低い値となっている。

採取日	H25.8.1	H25.8.2
採取時刻	12:59	14:25
Cs-134	1.8	2.4
Cs-137	4.2	4.0
Ru-106	ND	ND
Mn-54	ND	ND
Co-60	ND	ND
Sb-125	ND	ND
全β	ND (17)	ND (18)
H-3	1,400	1,500
Sr-90	—	—

※ NDの場合、括弧内は検出限界値を示す。

地下水観測孔No.3-1 (Bq/L)

採取日	H25.7.23	H25.7.25	H25.8.1	H25.8.2
採取時刻	11:10	15:15	13:38	15:45
Cs-134	1.1	1.2	1.1	1.0
Cs-137	2.2	2.2	2.6	2.3
Ru-106	ND	ND	ND	ND
Mn-54	ND	ND	ND	ND
Co-60	ND	ND	ND	ND
Sb-125	ND	ND	ND	ND
全β	ND (19)	ND (18)	180	ND (18)
H-3	290	310	460	370
Sr-90	測定中	—	—	—

※ NDの場合、括弧内は検出限界値を示す。

5,6号機放水口北側 (Bq/L)

採取日	H25.6.21	H25.6.26	H25.7.3	H25.7.8	H25.7.15	H25.7.22	H25.7.29	H25.8.5
採取時刻	7:25	11:25	6:55	6:15	6:05	5:50	5:55	6:55
Cs-134	1.8	ND (1.9)	ND (1.2)	1.4	ND (1.2)	ND (1.3)	ND (0.92)	ND (1.4)
Cs-137	2.1	3.3	1.2	2.5	1.5	2.5	ND (1.4)	ND (1.5)
全β	—	ND (22)	ND (17)	ND (19)	ND (22)	ND (23)	ND (19)	ND (22)
H-3	—	8.6	4.9	3.7	5.5	ND (3.2)	ND (2.9)	測定中
Sr-90	—	5.8	—	—	—	測定中	—	—

※ NDの場合、括弧内は検出限界値を示す。

6号機取水口前海水 (Bq/L)

採取日	H25.6.25	H25.7.2	H25.7.8	H25.7.15	H25.7.22	H25.7.29	H25.8.5
採取時刻	7:15	6:25	6:30	6:15	5:50	6:15	6:10
Cs-134	ND (3.3)	ND (1.7)	ND (2.2)	ND (1.6)	ND (1.4)	ND (2.4)	ND (2.0)
Cs-137	ND (2.1)	2.6	ND (1.9)	3.1	ND (1.3)	ND (2.3)	ND (2.7)
全β	ND (18)	20	ND (17)	ND (22)	ND (21)	ND (19)	ND (22)
H-3	6.0	8.2	ND (3.1)	11	ND (3.2)	ND (2.9)	測定中
Sr-90	—	—	—	—	—	—	—

※ NDの場合、括弧内は検出限界値を示す。

物揚場前海水(Bq/L)

採取日	H25.6.26	H25.7.3	H25.7.8	H25.7.15	H25.7.22	H25.7.29	H25.8.5
採取時刻	6:06	6:03	5:31	5:30	5:25	5:34	6:00
Cs-134	ND (1.8)	1.9	ND (1.8)	ND (2.3)	ND (1.9)	ND (1.7)	5.3
Cs-137	2.3	5.6	5.1	5.7	ND (2.2)	2.2	8.6
全β	ND (18)	40	19	35	ND (21)	ND (19)	31
H-3	340	ND (120)	ND (120)	ND (120)	ND (120)	ND (120)	測定中
Sr-90	7.4	—	—	—	測定中	—	—

※ NDの場合、括弧内は検出限界値を示す。

1～4号機取水口内北側海水(Bq/L)

採取日	H25.1.14	H25.2.11	H25.3.11	H25.4.15	H25.5.13	H25.6.10	H25.6.21	H25.6.24	H25.6.26	H25.6.28	H25.7.1
採取時刻	7:00	6:32	6:27	6:12	5:59	6:01	6:18	17:50	6:13	6:27	6:26
Cs-134	3.5	3.7	31	ND (2.5)	9.2	7.3	12	—	18	15	13
Cs-137	5.7	10	56	6.0	16	14	28	—	28	33	28
全β	170	260	230	140	490	290	310	—	260	230	420
H-3	110	170	120	110	290	500	1,100	1,500	760	760	2,200
Sr-90	—	—	—	—	—	—	測定中	—	—	—	—

※ NDの場合、括弧内は検出限界値を示す。

採取日	H25.7.3	H25.7.5	H25.7.7	H25.7.9	H25.7.11	H25.7.14	H25.7.16	H25.7.18	H25.7.21	H25.7.23	H25.7.25
採取時刻	6:08	6:17	6:11	6:09	6:46	6:11	6:08	6:06	5:51	6:23	6:11
Cs-134	13	6.3	8.0	11	12	14	19	14	16	18	18
Cs-137	23	17	18	24	29	32	43	35	29	40	32
全β	310	130	160	230	220	330	500	380	250	240	470
H-3	2,300	490	760	930	940	2,200	2,300	1,900	1,100	990	1,300
Sr-90	—	—	—	—	—	—	—	—	—	測定中	—

※ NDの場合、括弧内は検出限界値を示す。

採取日	H25.7.28	H25.7.30	H25.8.1	H25.8.4	H25.8.6
採取時刻	6:13	6:04	6:23	6:13	6:05
Cs-134	24	21	19	14	13
Cs-137	46	49	36	34	32
全β	660	480	590	230	410
H-3	3,100	2,200	2,400	1,300	測定中
Sr-90	—	—	—	—	—

※ NDの場合、括弧内は検出限界値を示す。

1～4号機取水口内北側海水(東波除堤北側)(Bq/L)

採取日	H25.6.27	H25.7.3	H25.7.8	H25.7.15	H25.7.22	H25.7.29	H25.8.5
採取時刻	9:50	6:50	6:17	6:12	6:14	6:15	6:42
Cs-134	6.1	3.3	ND (1.4)	7.7	ND (1.8)	ND (2.5)	7.9
Cs-137	13	8.2	ND (1.7)	18	ND (1.8)	ND (1.9)	15
全β	200	99	22	250	ND (21)	21	190
H-3	180	140	ND (120)	460	ND (120)	ND (120)	測定中
Sr-90	測定中	—	—	—	測定中	—	—

※ NDの場合、括弧内は検出限界値を示す。

1号機スクリーン海水(シルトフェンス内側)(Bq/L)

採取日	H25.6.21	H25.6.26	H25.7.3	H25.7.8	H25.7.15	H25.7.22	H25.7.29	H25.8.5
採取時刻	6:23	6:18	6:13	5:45	5:43	5:38	5:44	6:10
Cs-134	6.9	8.9	5.4	3.4	17	4.8	16	12
Cs-137	15	20	13	12	37	8.4	34	28
全β	160	170	140	89	320	79	330	260
H-3	480	530	420	180	1,300	320	1,500	測定中
Sr-90	測定中	—	—	—	—	測定中	—	—

※ NDの場合、括弧内は検出限界値を示す。

1,2号機取水口間海水(表層)(Bq/L)

採取日	H25.6.14	H25.6.21	H25.6.24	H25.6.26 表層	H25.6.28 表層	H25.7.1 表層	H25.7.3 表層	H25.7.5 表層	H25.7.7 表層	H25.7.9 表層	H25.7.11 表層
採取時刻	13:20	11:00	18:00	16:55	11:34	6:04	6:15	6:25	6:22	6:18	6:58
Cs-134	—	9.4	—	6.2	8.5	4.9	5.3	5.6	6.8	ND (2.1)	5.6
Cs-137	—	19	—	11	19	11	9.3	12	15	3.4	13
全β	—	330	—	260	180	200	130	150	180	65	110
H-3	600	910	420	200	230	170	230	330	570	170	ND (120)
Sr-90	—	測定中	—	—	—	—	—	—	—	—	—

※ NDの場合、括弧内は検出限界値を示す。

採取日	H25.7.14 表層	H25.7.16 表層	H25.7.18 表層	H25.7.21 表層	H25.7.23 表層	H25.7.25 表層	H25.7.28 表層	H25.7.30 表層	H25.8.1 表層	H25.8.4 表層	H25.8.6 表層
採取時刻	6:20	6:16	6:14	5:59	6:33	6:26	6:22	6:13	6:34	6:25	6:13
Cs-134	7.9	11	9.5	3.3	15	14	15	17	13	11	19
Cs-137	20	25	23	8.5	27	27	38	35	28	21	36
全β	200	310	320	96	120	290	330	340	320	230	360
H-3	560	800	420	390	580	880	1,800	1,700	1,300	1,100	測定中
Sr-90	—	—	—	—	測定中	—	—	—	—	—	—

※ NDの場合、括弧内は検出限界値を示す。

1,2号機取水口間海水(下層)(Bq/L)

採取日	H25.6.26 下層	H25.6.28 下層	H25.7.1 下層	H25.7.3 下層	H25.7.5 下層	H25.7.7 下層	H25.7.9 下層	H25.7.11 下層	H25.7.14 下層	H25.7.16 下層	H25.7.18 下層
採取時刻	16:55	11:36	6:04	6:15	6:25	6:22	6:18	6:58	6:20	6:16	6:14
Cs-134	6.2	7.5	5.7	3.0	6.8	4.9	2.0	2.6	9.6	7.5	7.0
Cs-137	9.3	17	14	8.9	14	6.9	3.6	8.0	18	13	14
全β	210	180	180	120	180	220	51	58	180	450	320
H-3	360	340	ND (120)	ND (120)	170	210	ND (120)	500	460	390	420
Sr-90	測定中	—	—	—	—	—	—	—	—	—	—

※ NDの場合、括弧内は検出限界値を示す。

採取日	H25.7.21 下層	H25.7.23 下層	H25.7.25 下層	H25.7.28 下層	H25.7.30 下層	H25.8.1 下層	H25.8.4 下層	H25.8.6 下層
採取時刻	5:59	6:33	6:26	6:22	6:13	6:34	6:25	6:13
Cs-134	ND (1.6)	9.9	4.3	2.3	2.5	4.0	5.8	4.2
Cs-137	3.2	19	6.8	8.6	8.4	5.2	9.8	11
全β	19	100	170	93	97	180	110	120
H-3	ND (120)	370	230	690	650	300	1,200	測定中
Sr-90	—	測定中	—	—	—	—	—	—

※ NDの場合、括弧内は検出限界値を示す。

2号機スクリーン海水(シルトフェンス内側)(Bq/L)

採取日	H25.6.21	H25.6.26	H25.7.3	H25.7.8	H25.7.15	H25.7.22	H25.7.29	H25.8.5
採取時刻	6:29	6:24	6:27	5:51	5:48	5:45	5:50	6:15
Cs-134	7.1	11	16	ND (1.8)	14	ND (1.9)	6.8	11
Cs-137	14	23	34	5.1	27	ND (1.9)	18	24
全β	230	260	220	26	250	ND (21)	140	240
H-3	290	320	250	ND (120)	440	ND (120)	370	測定中
Sr-90	測定中	—	—	—	—	測定中	—	—

※ NDの場合、括弧内は検出限界値を示す。

2,3号機取水口間海水(Bq/L)

採取日	H25.6.26	H25.7.3	H25.7.8	H25.7.15	H25.7.22	H25.7.29	H25.8.5
採取時刻	6:51	6:30	5:56	5:53	5:49	5:54	6:19
Cs-134	8.8	6.0	4.6	9.3	ND (1.7)	8.4	15
Cs-137	18	14	15	18	ND (1.8)	23	34
全β	220	140	40	250	ND (21)	160	210
H-3	350	ND (120)	ND (120)	460	ND (120)	660	測定中
Sr-90	測定中	—	—	—	測定中	—	—

※ NDの場合、括弧内は検出限界値を示す。

3号機スクリーン海水(シルトフェンス内側)(Bq/L)

採取日	H25.6.21	H25.6.26	H25.7.3	H25.7.8	H25.7.15	H25.7.16	H25.7.22	H25.7.29	H25.8.5
採取時刻	6:33	6:30	6:36	6:01	5:59	6:32	11:13	5:57	6:25
Cs-134	64	59	32	8.3	350	190	31	7.6	69
Cs-137	110	120	68	16	770	380	63	19	140
全β	270	310	230	72	1,000	610	120	96	290
H-3	220	190	ND (120)	ND (120)	ND (120)	-	ND (120)	200	測定中
Sr-90	測定中	-	-	-	-	-	測定中	-	-

※ NDの場合、括弧内は検出限界値を示す。

3.4号機取水口間海水(Bq/L)

採取日	H25.6.26	H25.7.3	H25.7.8	H25.7.15	H25.7.22	H25.7.29	H25.8.5
採取時刻	6:47	6:38	6:06	6:00	6:02	6:02	6:29
Cs-134	9.9	7.3	2.6	12	ND (2.0)	11	12
Cs-137	23	16	7.0	26	ND (2.0)	22	28
全β	230	130	18	260	ND (21)	120	210
H-3	250	ND (120)	ND (120)	430	ND (120)	280	測定中
Sr-90	測定中	-	-	-	測定中	-	-

※ NDの場合、括弧内は検出限界値を示す。

4号機スクリーン海水(シルトフェンス内側)(Bq/L)

採取日	H25.6.21	H25.6.26	H25.7.3	H25.7.8	H25.7.15	H25.7.22	H25.7.29	H25.8.5
採取時刻	6:37	6:35	6:42	6:04	6:02	11:16	6:00	6:28
Cs-134	31	34	17	46	43	12	30	27
Cs-137	70	65	36	93	89	26	64	58
全β	250	220	160	130	300	49	200	210
H-3	ND (210)	260	ND (120)	ND (120)	180	ND (120)	260	測定中
Sr-90	測定中	-	-	-	-	測定中	-	-

※ NDの場合、括弧内は検出限界値を示す。

南放水口付近(Bq/L)

採取日	H25.6.21	H25.6.26	H25.7.3	H25.7.8	H25.7.15	H25.7.22	H25.7.29	H25.8.5
採取時刻	7:15	11:15	5:10	5:15	10:45	5:15	5:15	5:20
Cs-134	ND (1.0)	ND (1.1)	ND (1.2)	ND (0.93)	ND (1.2)	ND (1.2)	ND (1.0)	ND (1.3)
Cs-137	2.0	ND (1.3)	ND (1.2)	ND (1.1)	3.0	ND (1.4)	ND (1.3)	ND (1.6)
全β	ND (19)	ND (22)	ND (18)	ND (18)	ND (21)	ND (20)	ND (21)	ND (18)
H-3	-	ND (2.9)	ND (3.0)	ND (3.1)	ND (2.9)	ND (3.2)	ND (2.9)	測定中
Sr-90	-	0.36	-	-	-	測定中	-	-

※ NDの場合、括弧内は検出限界値を示す。

港湾口海水(Bq/L)

採取日	H25.6.20	H25.6.26	H25.7.4	H25.7.9	H25.7.17	H25.7.22	H25.7.31	H25.8.5
採取時刻	13:18	14:19	15:19	10:29	12:20	11:32	7:38	11:54
Cs-134	ND (1.3)	ND (1.9)	ND (1.7)	ND (2.0)	ND (2.2)	ND (1.9)	ND (2.1)	ND (1.9)
Cs-137	ND (1.2)	3.7	ND (2.0)	ND (2.6)	ND (2.0)	ND (2.0)	ND (1.9)	ND (2.4)
全β	15	31	ND (22)	ND (19)	ND (20)	ND (18)	ND (20)	ND (20)
H-3	5.0	29	ND (3.6)	4.2	4.8	ND (3.0)	ND (3.1)	測定中
Sr-90	3.5	—	—	—	—	測定中	—	—

※ NDの場合、括弧内は検出限界値を示す。

港湾内東側海水(Bq/L)

採取日	H25.6.26	H25.7.4	H25.7.9	H25.7.17	H25.7.22	H25.7.31	H25.8.5
採取時刻	14:22	10:32	10:34	14:40	11:41	7:43	11:58
Cs-134	ND (2.4)	ND (2.3)	ND (2.0)	ND (1.7)	ND (2.3)	ND (1.6)	ND (1.4)
Cs-137	ND (2.4)	3.3	ND (2.4)	ND (2.5)	ND (2.1)	ND (2.4)	ND (2.0)
全β	33	40	ND (19)	ND (20)	ND (18)	ND (20)	ND (20)
H-3	14	44	ND (2.9)	7.0	ND (3.0)	ND (3.1)	測定中
Sr-90	測定中	—	—	—	—	—	—

※ NDの場合、括弧内は検出限界値を示す。

港湾内西側海水(Bq/L)

採取日	H25.6.26	H25.7.4	H25.7.9	H25.7.17	H25.7.22	H25.7.31	H25.8.5
採取時刻	14:25	10:37	10:38	14:47	11:50	7:48	12:02
Cs-134	ND (2.5)	ND (2.2)	ND (2.0)	ND (2.2)	ND (2.2)	ND (1.5)	ND (1.8)
Cs-137	3.3	ND (2.6)	ND (1.9)	2.4	ND (2.2)	ND (2.4)	ND (1.9)
全β	43	60	ND (19)	ND (20)	ND (18)	ND (20)	ND (20)
H-3	26	37	4.7	20	ND (3.0)	6.3	測定中
Sr-90	測定中	—	—	—	—	—	—

※ NDの場合、括弧内は検出限界値を示す。