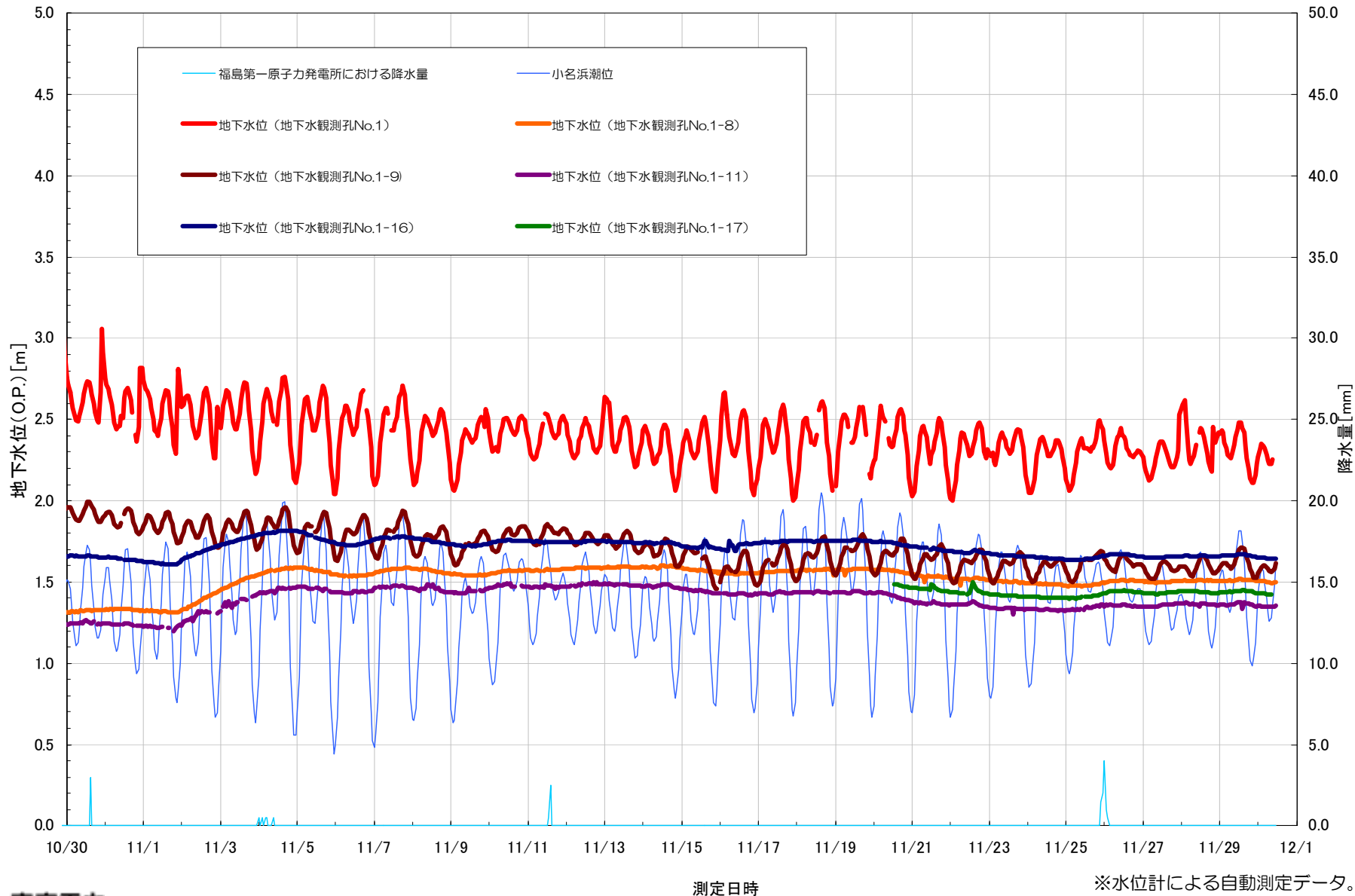
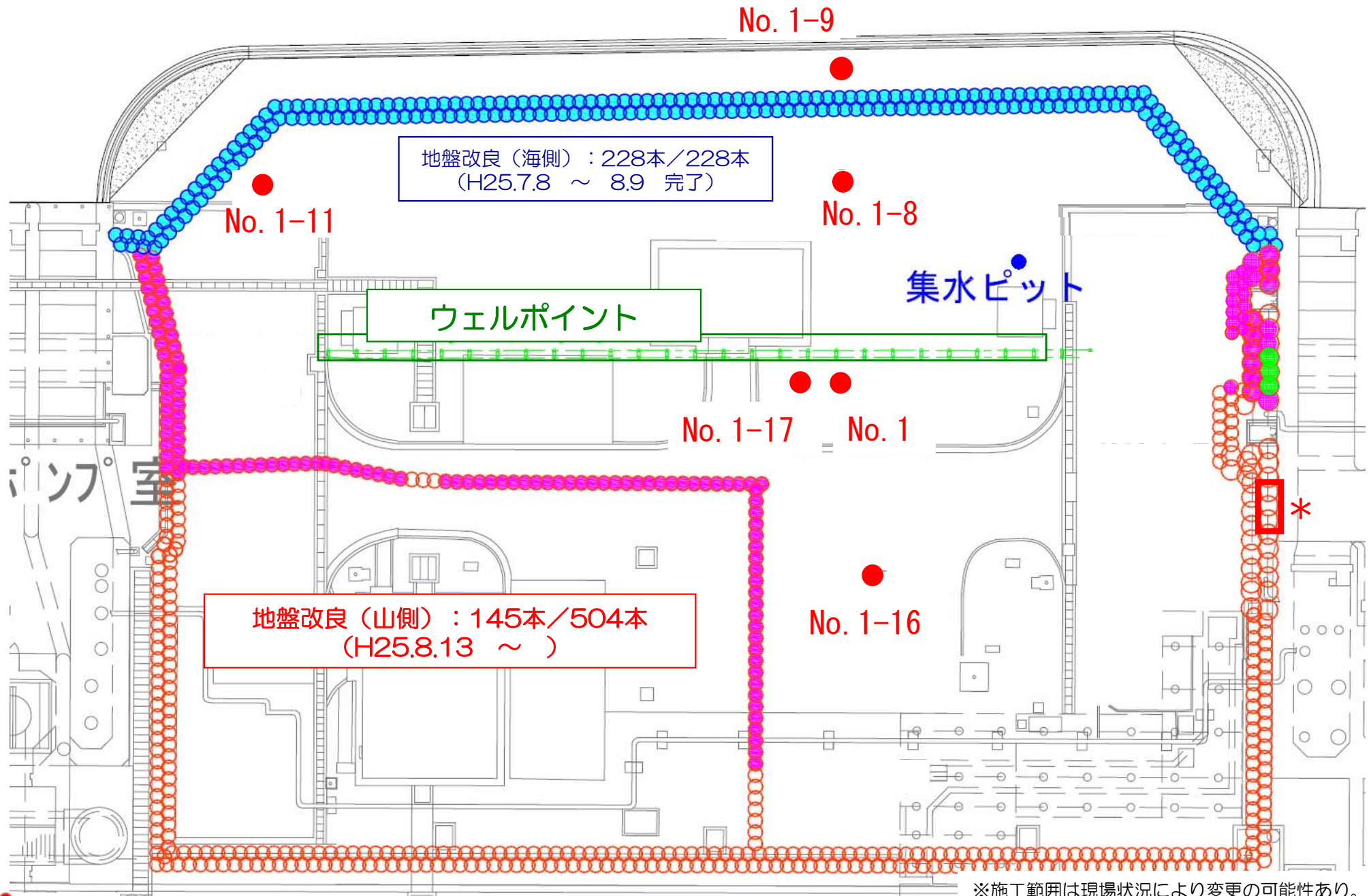


## 地下水位の挙動について（1-2号機間：10月30日～11月30日）

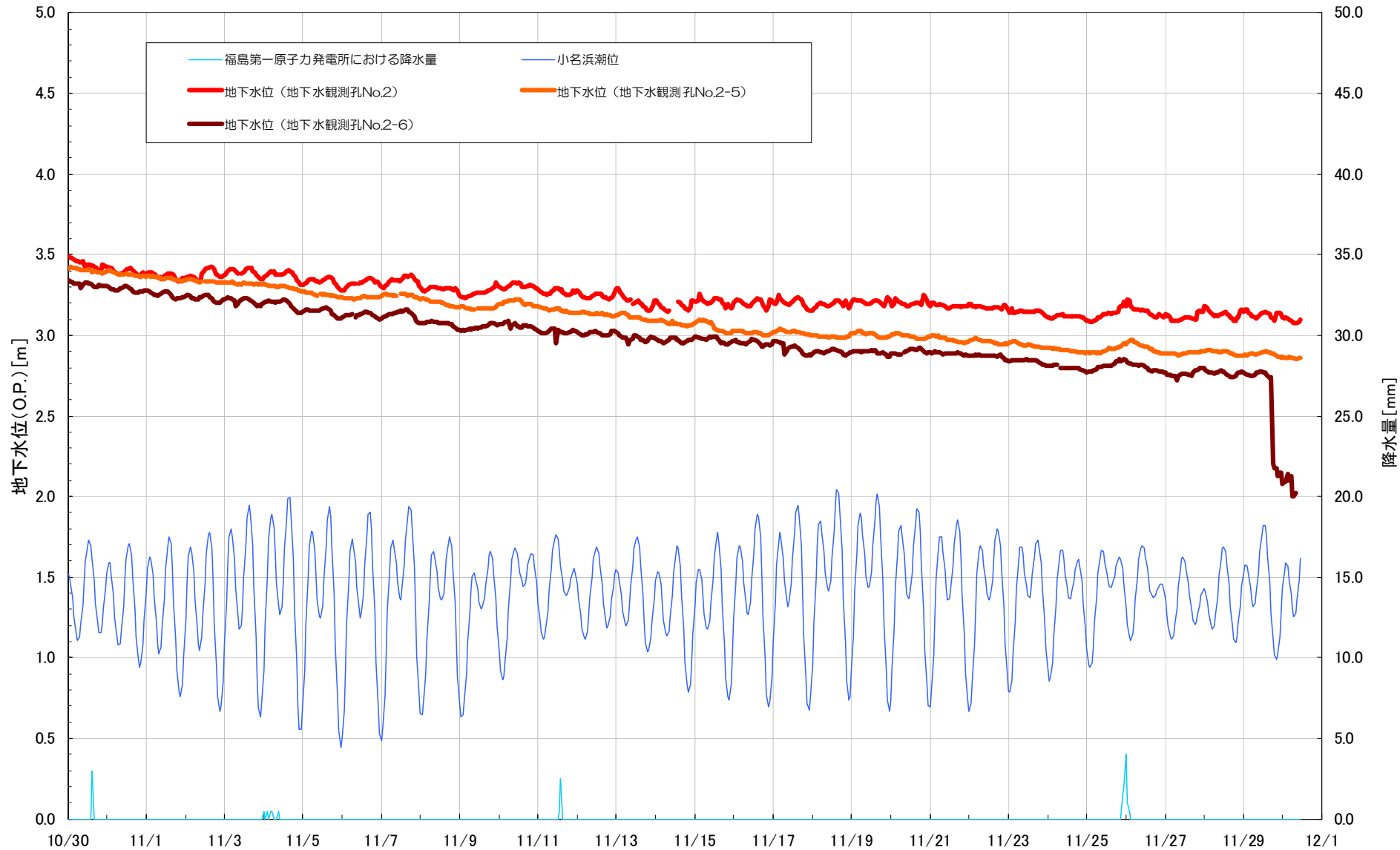


# 1-2号機間地盤改良工事の進捗状況（12月2日朝時点）



※施工範囲は現場状況により変更の可能性あり。

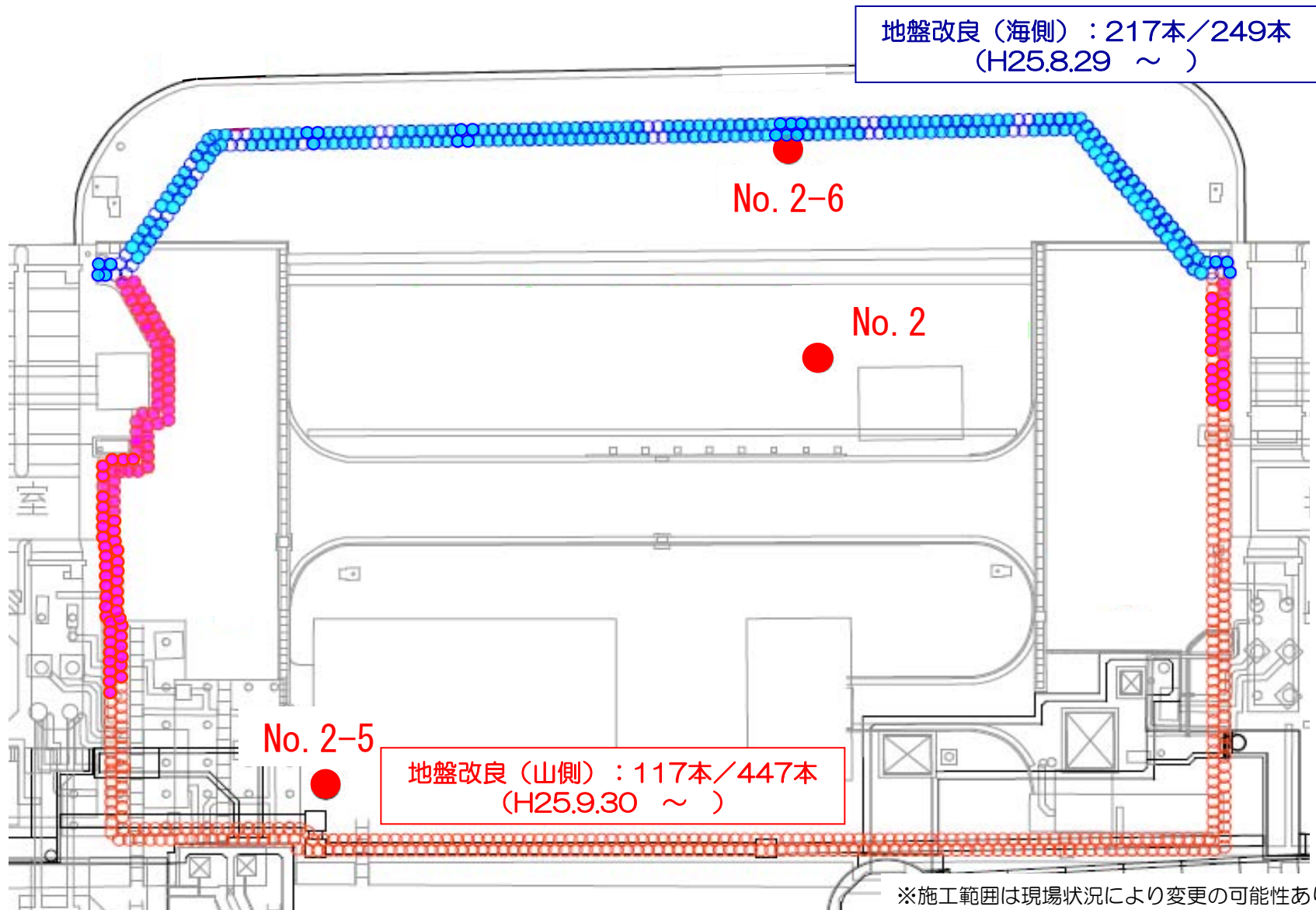
# 地下水位の挙動（2-3号機間：10月30日～11月30日）



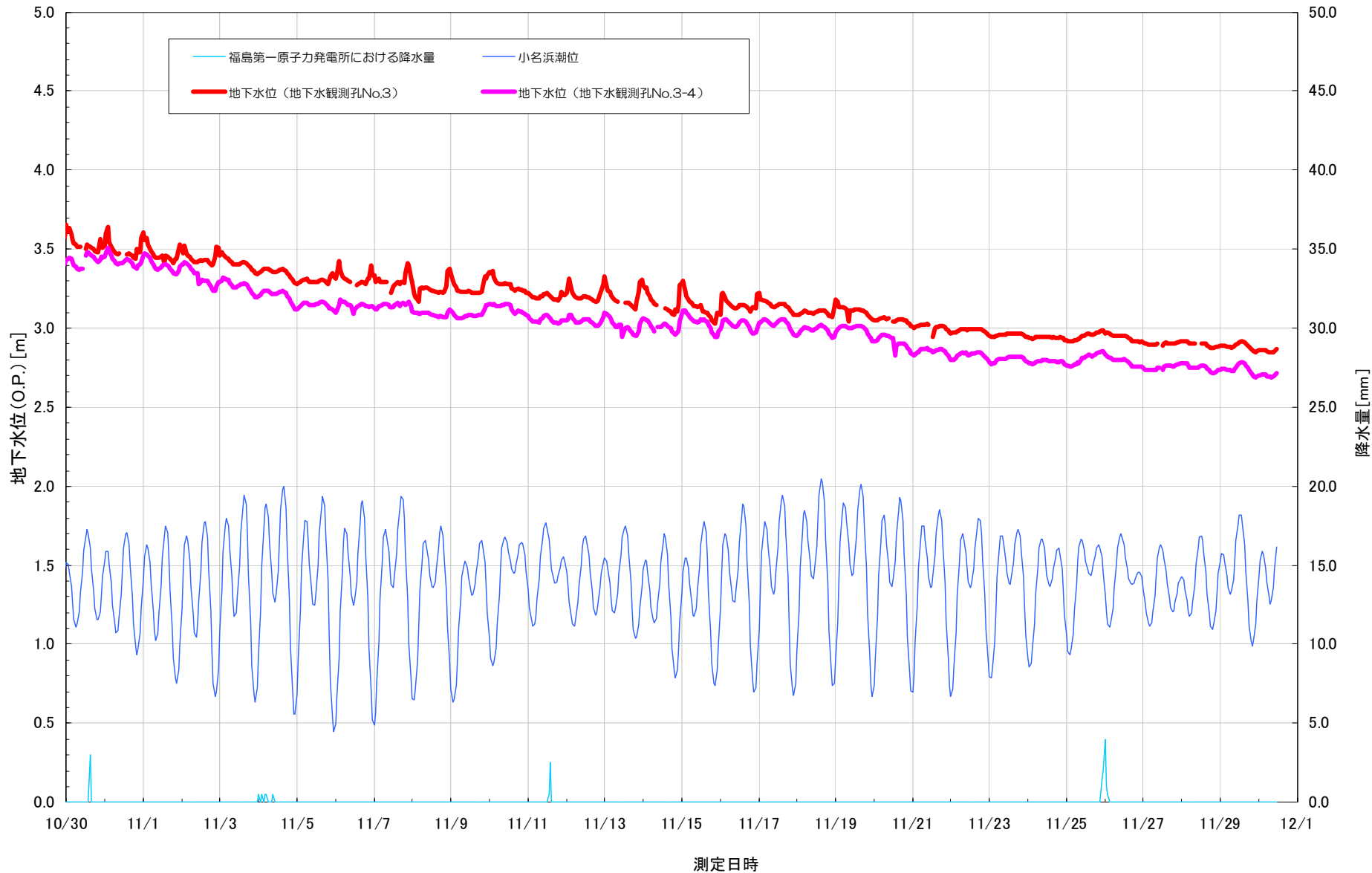
測定日時 ※No.2-6の地下水位については水位計故障の可能性があるので水位計交換予定。

※水位計による自動測定データ。

# 2-3号機間地盤改良工事の進捗状況（12月2日朝時点）



# 地下水位の挙動（3-4号機間：10月30日～11月30日）

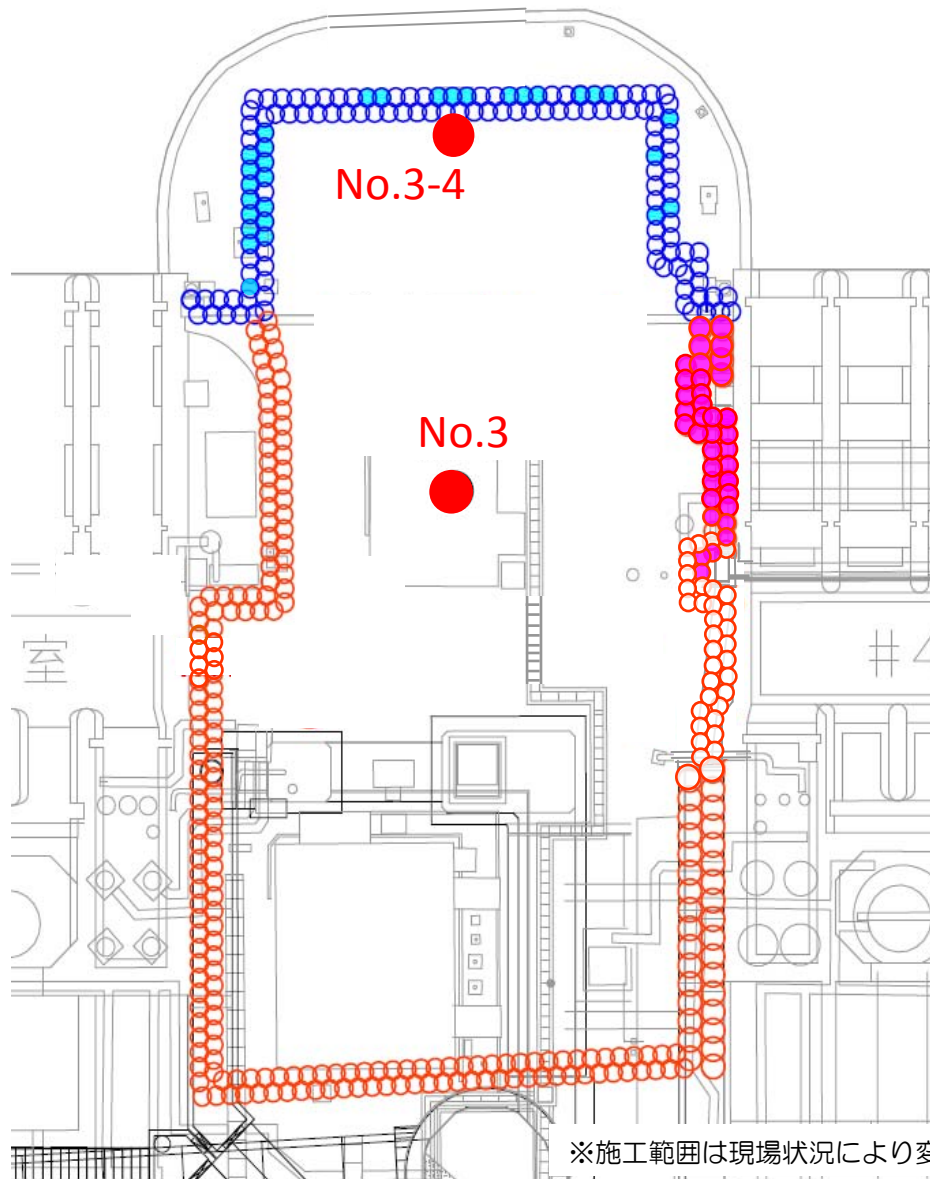


※水位計による自動測定データ。

# 3-4号機間地盤改良工事の進捗状況（11月29日朝時点）

地盤改良（海側）：30本／132本  
(H25.8.23 ~ )

地盤改良（山側）：36本／273本  
(H25.10.19 ~ )



※施工範囲は現場状況により変更の可能性あり。