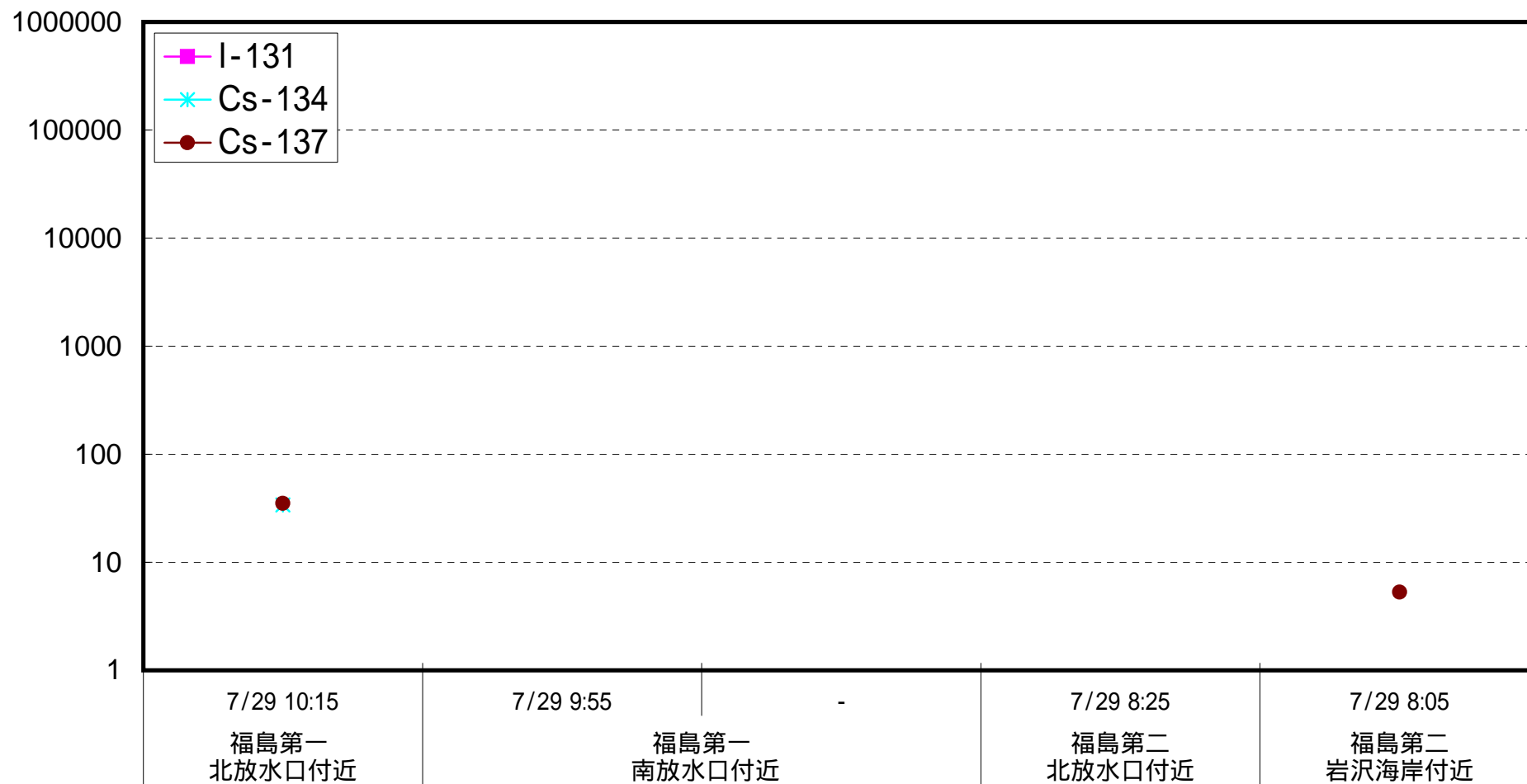
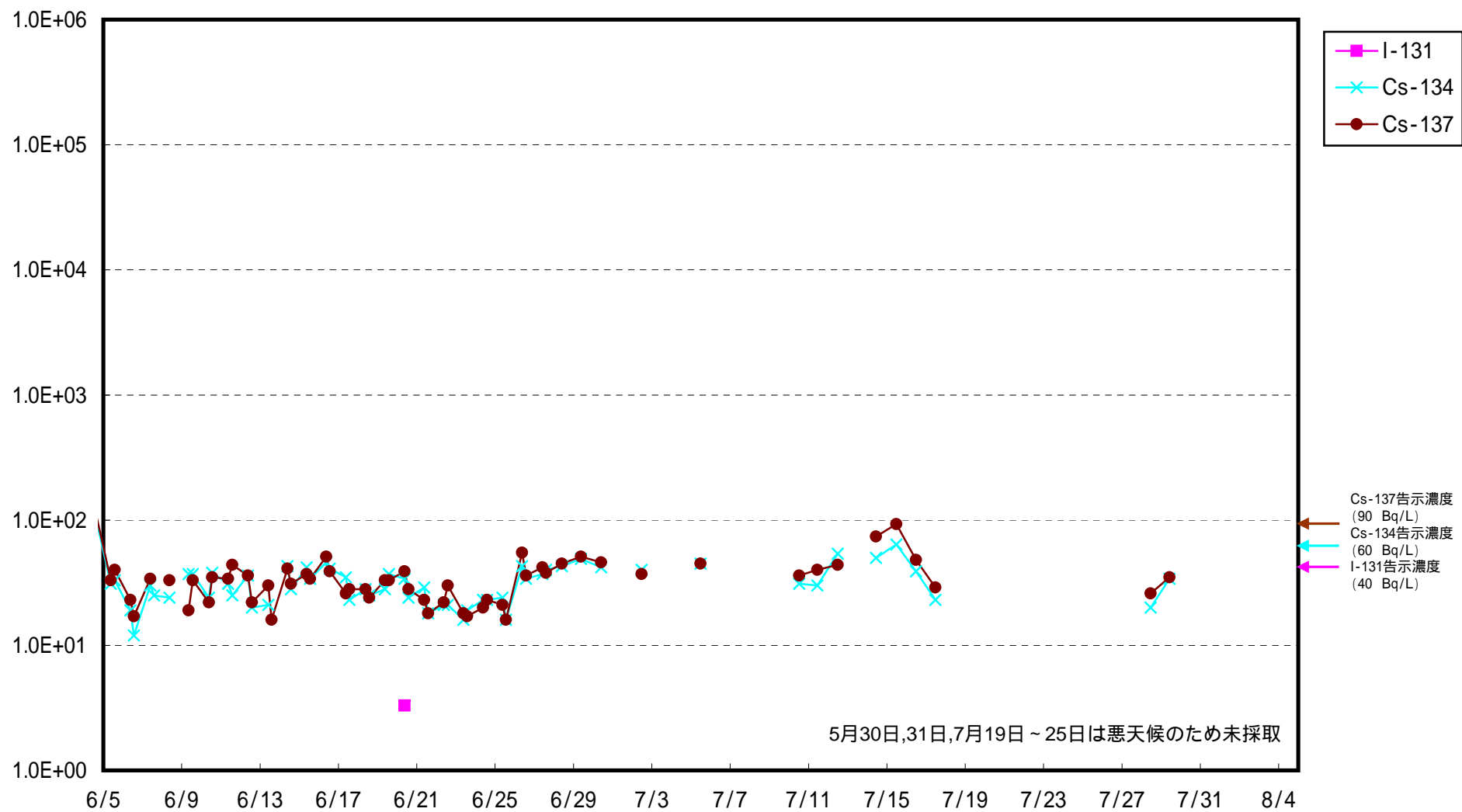


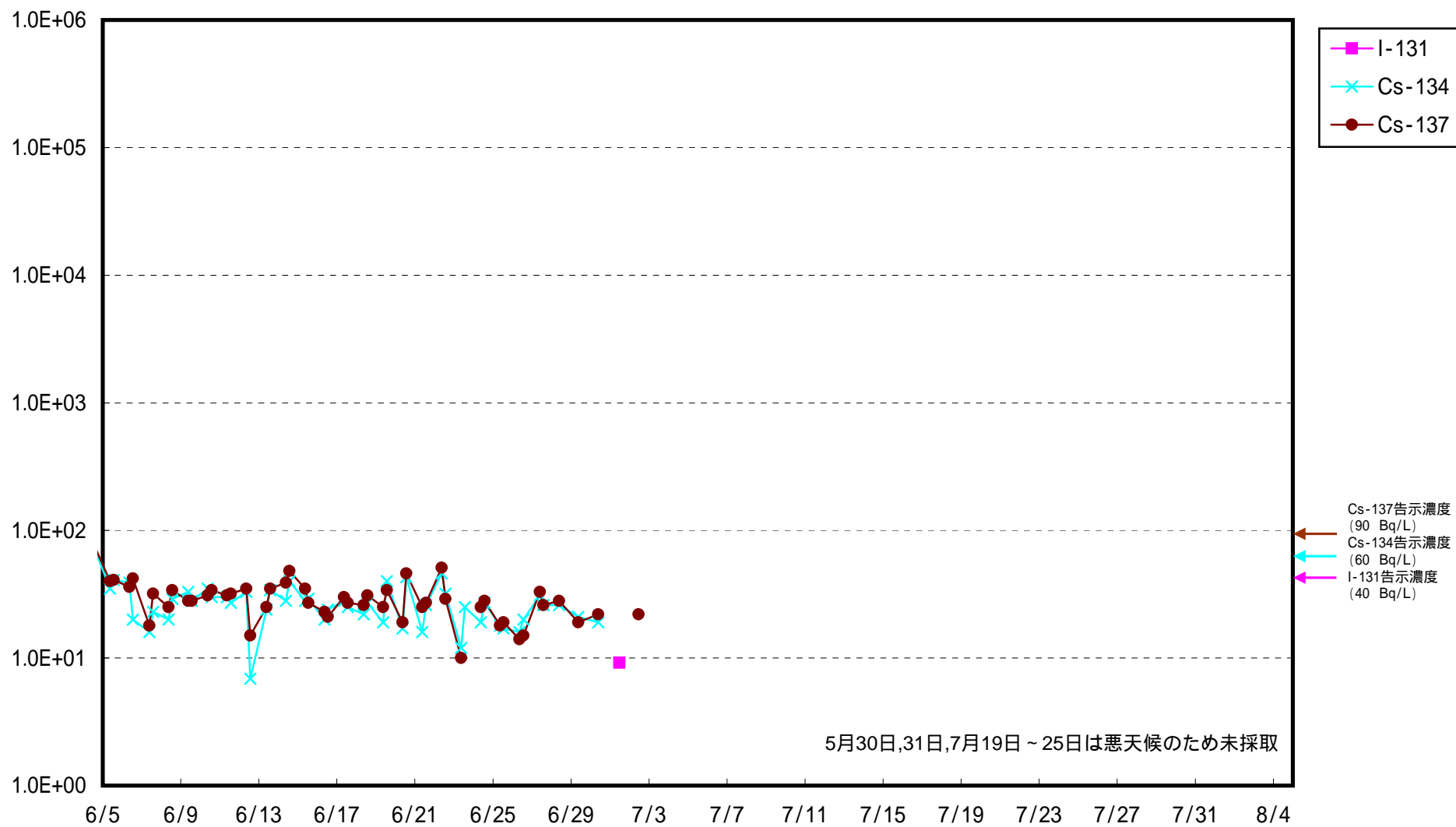
海水放射能濃度 (Bq / L)



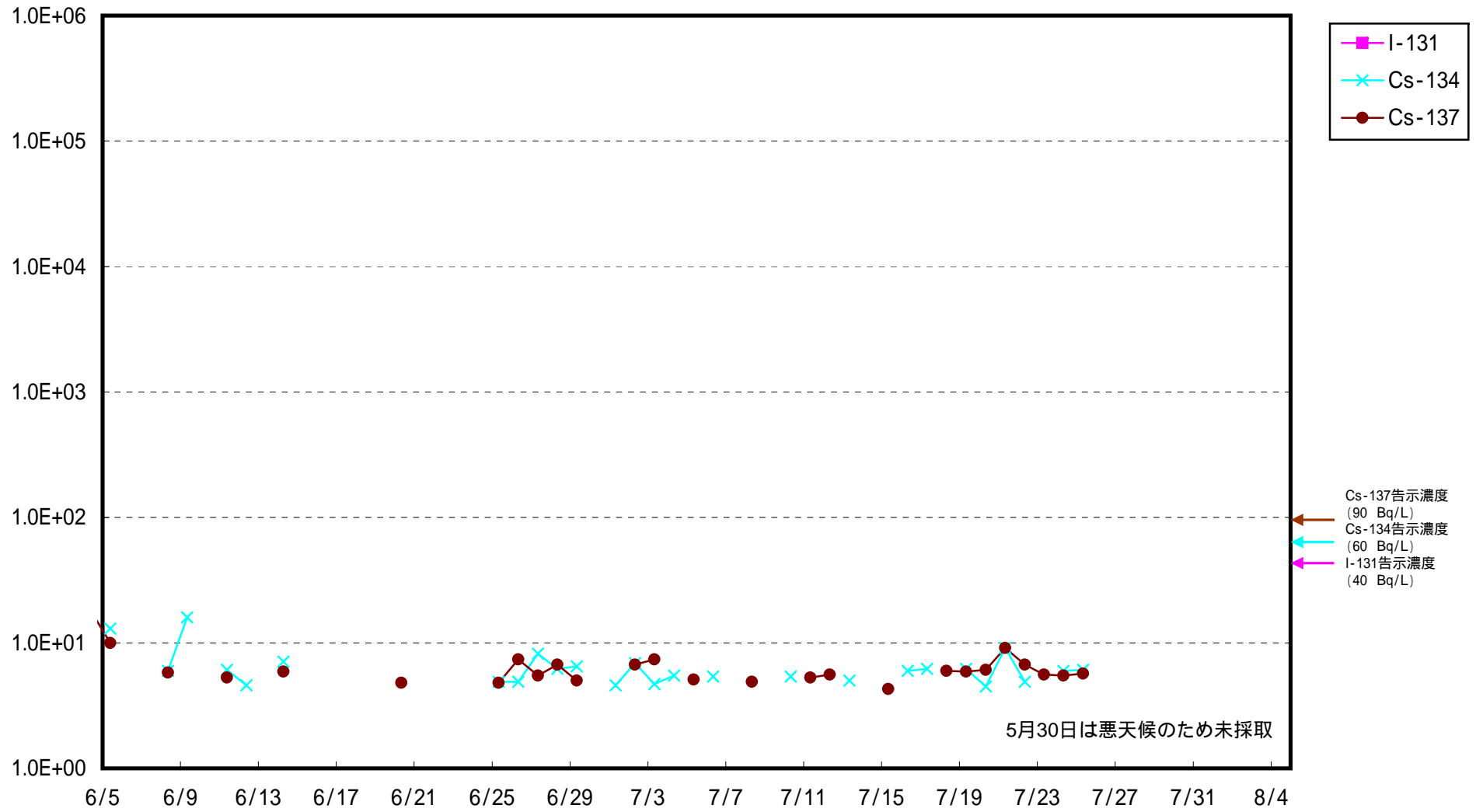
福島第一 5,6放水口北側(5,6u放水口から北側に約30m地点)放射能濃度(Bq/L)



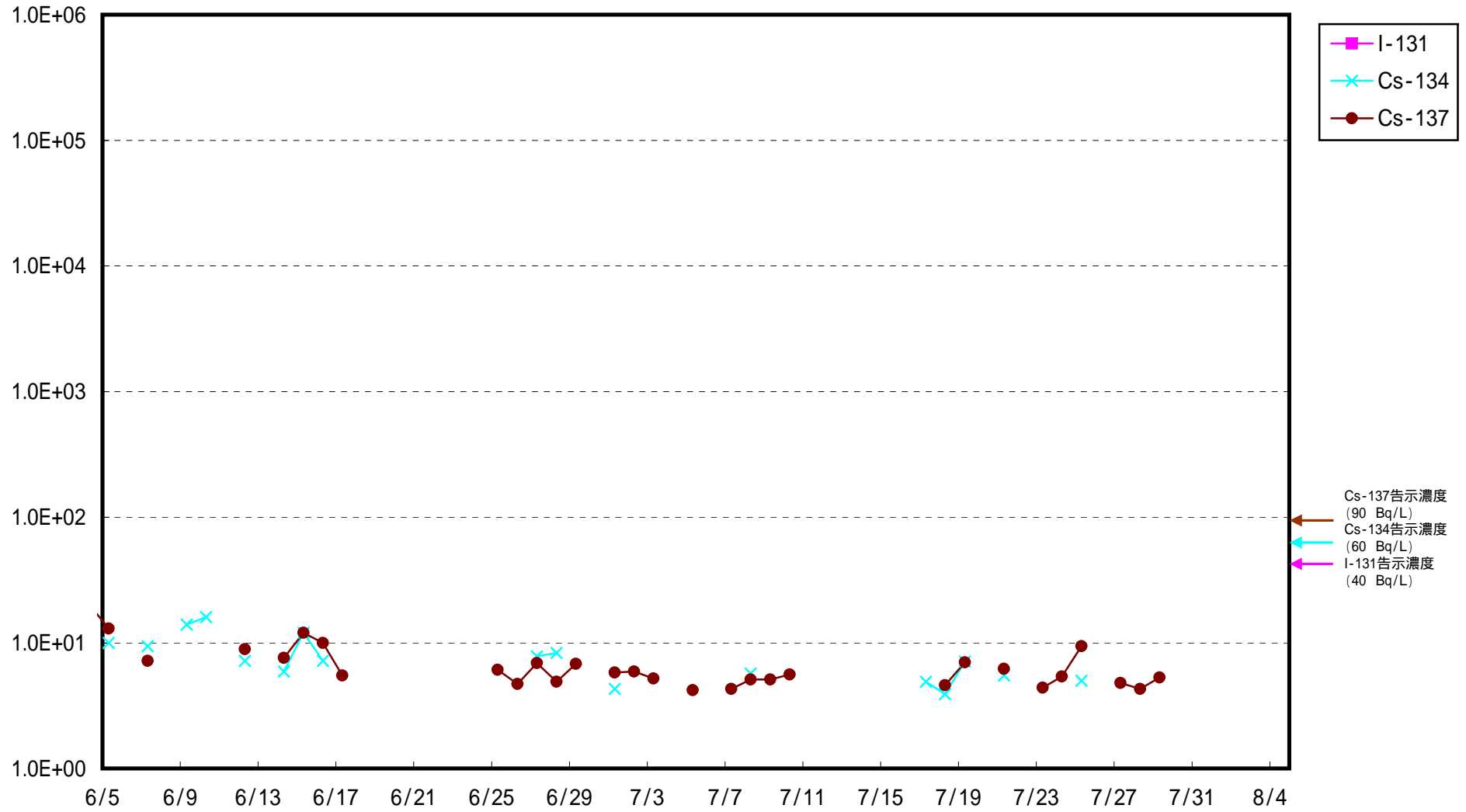
福島第一 南放水口付近 海水放射能濃度 (Bq / L)



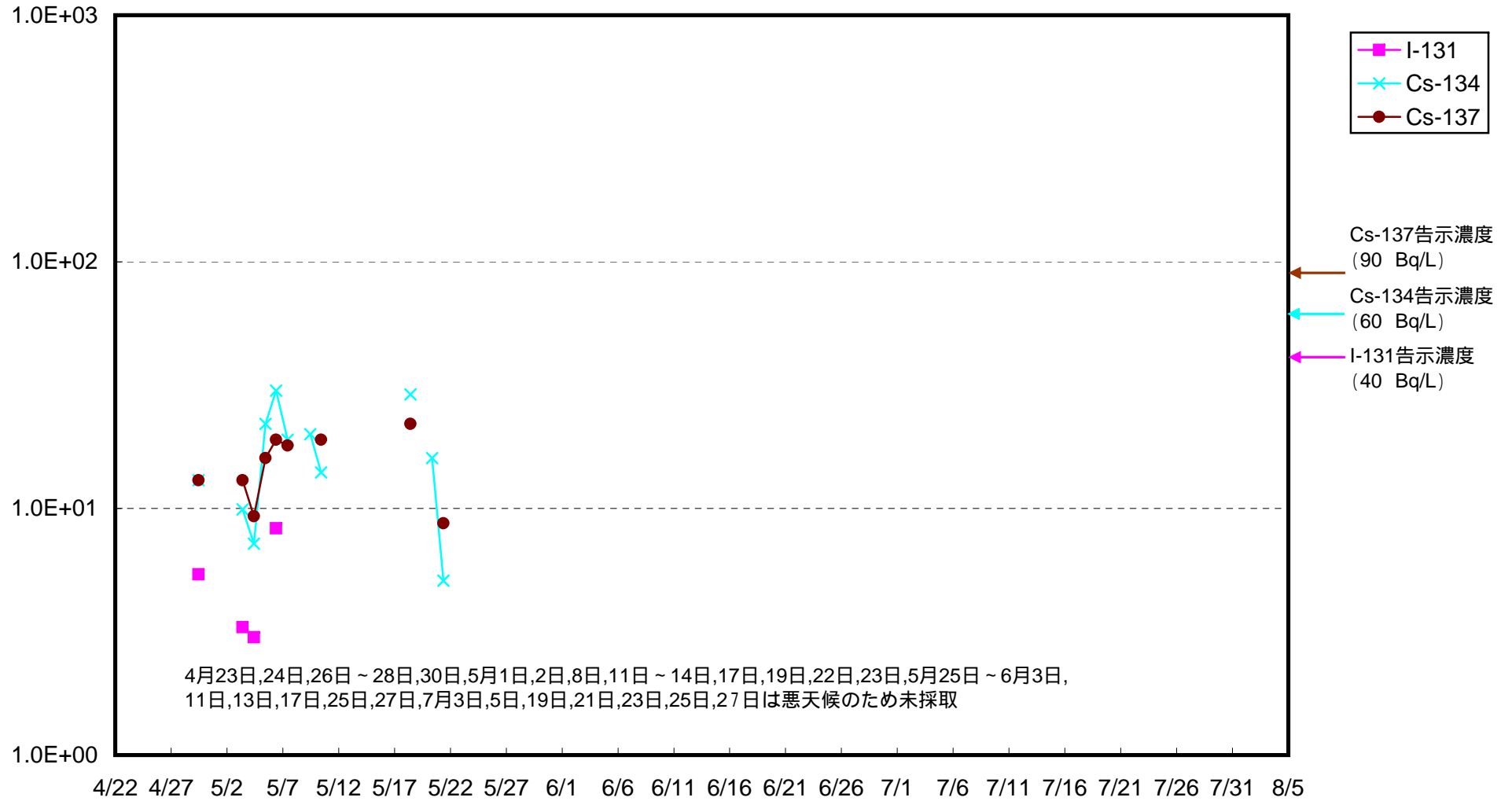
福島第二 北側放水口付近 海水放射能濃度 (Bq / L)



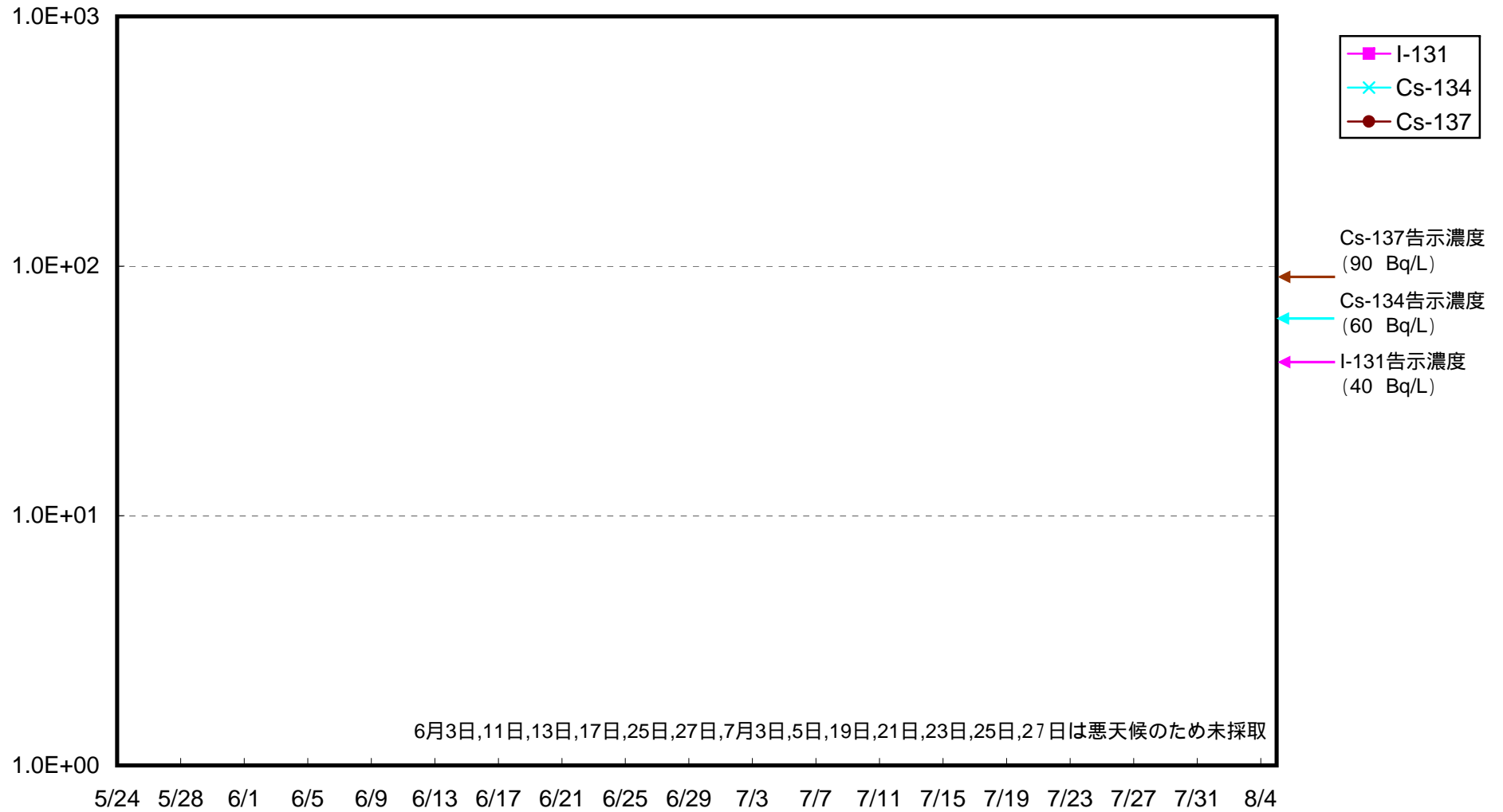
福島第二 岩沢海岸付近 海水放射能濃度 (Bq / L)



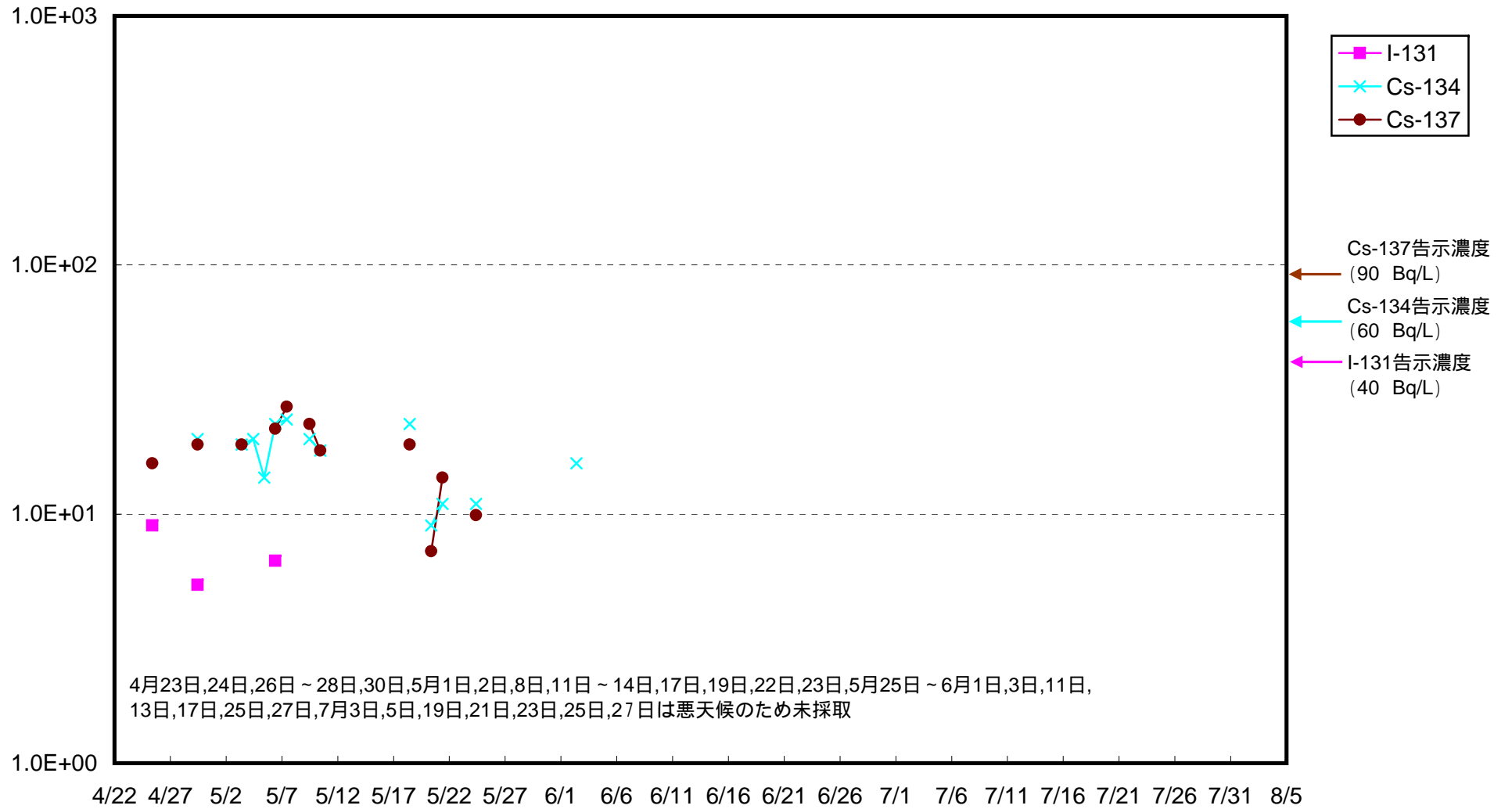
原町区沖合3km付近 上層 海水放射能濃度 (Bq / L)



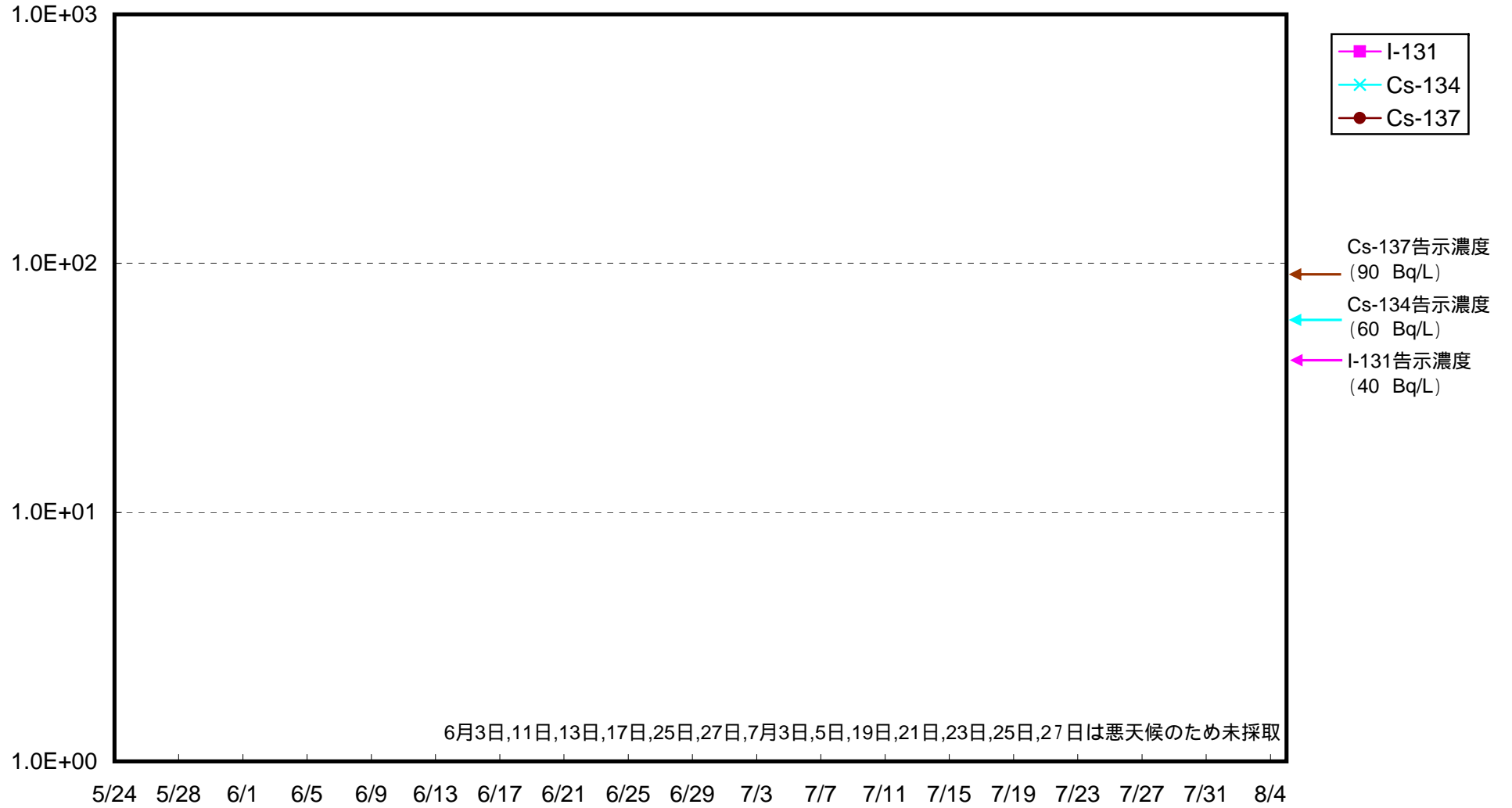
原町区沖合3km付近 下層 海水放射能濃度 (Bq / L)



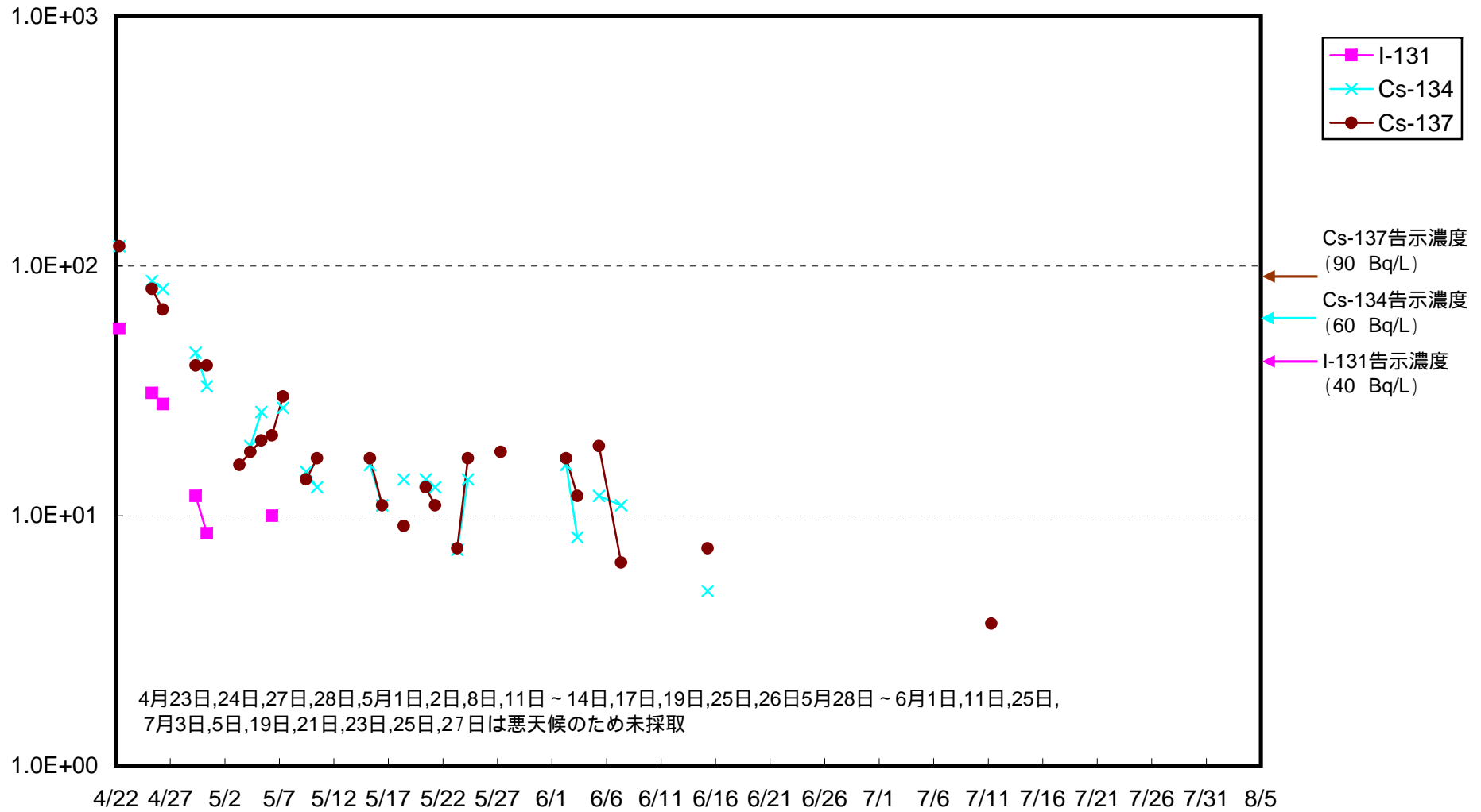
小高区沖合3km付近 上層 海水放射能濃度 (Bq / L)



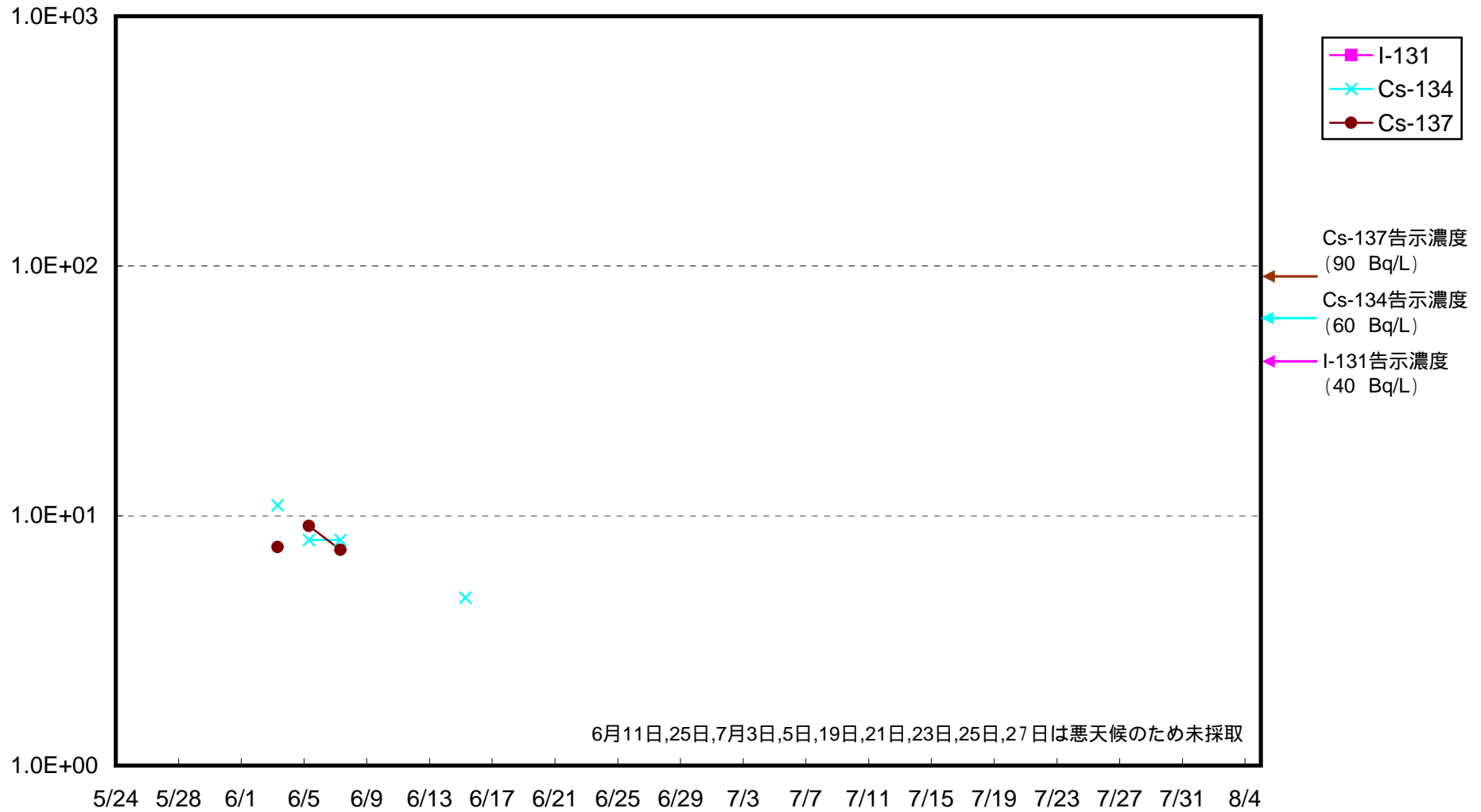
小高区沖合3km付近 下層 海水放射能濃度 (Bq / L)



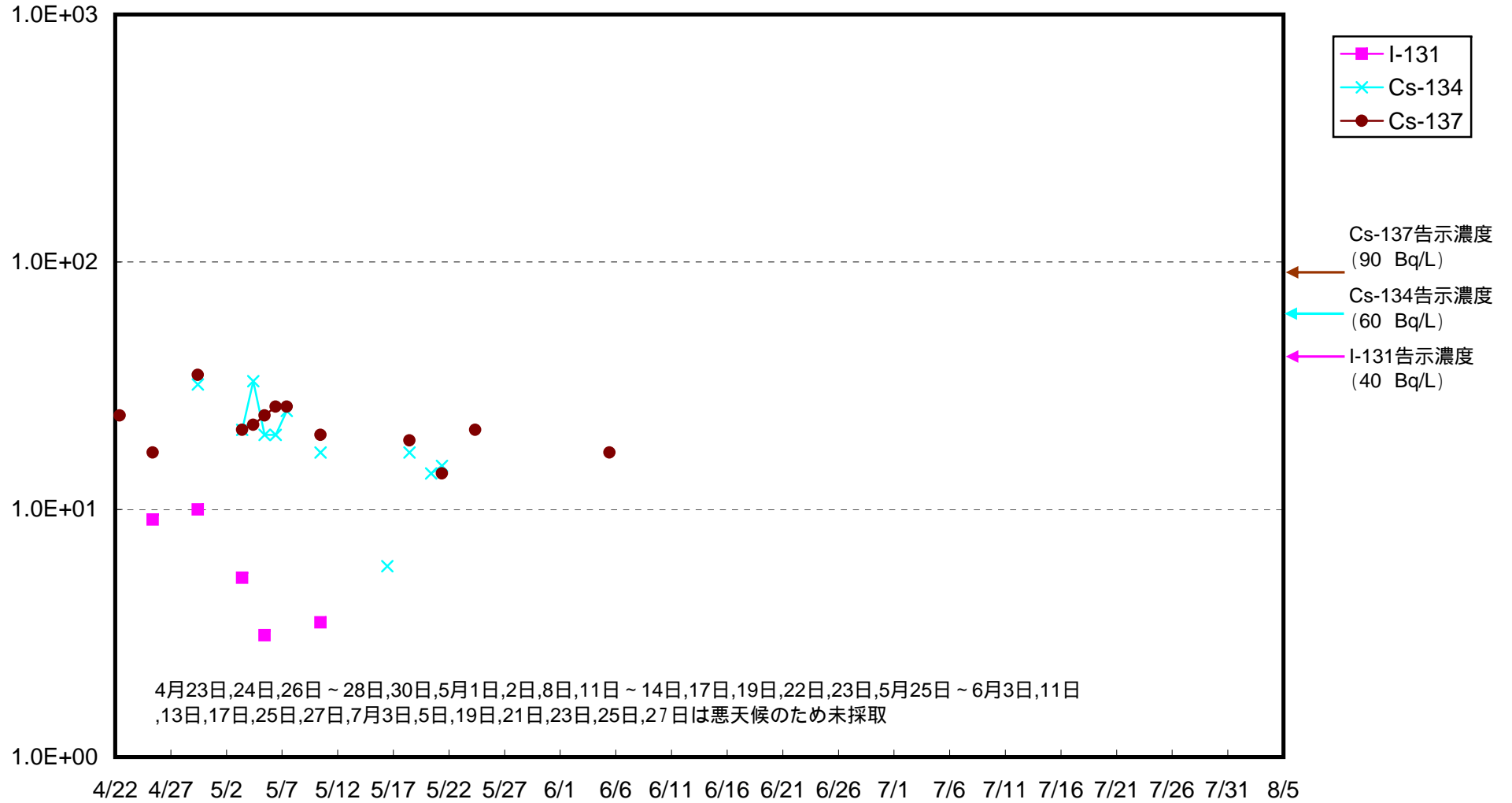
岩沢海岸沖合3km付近 上層 海水放射能濃度 (Bq / L)



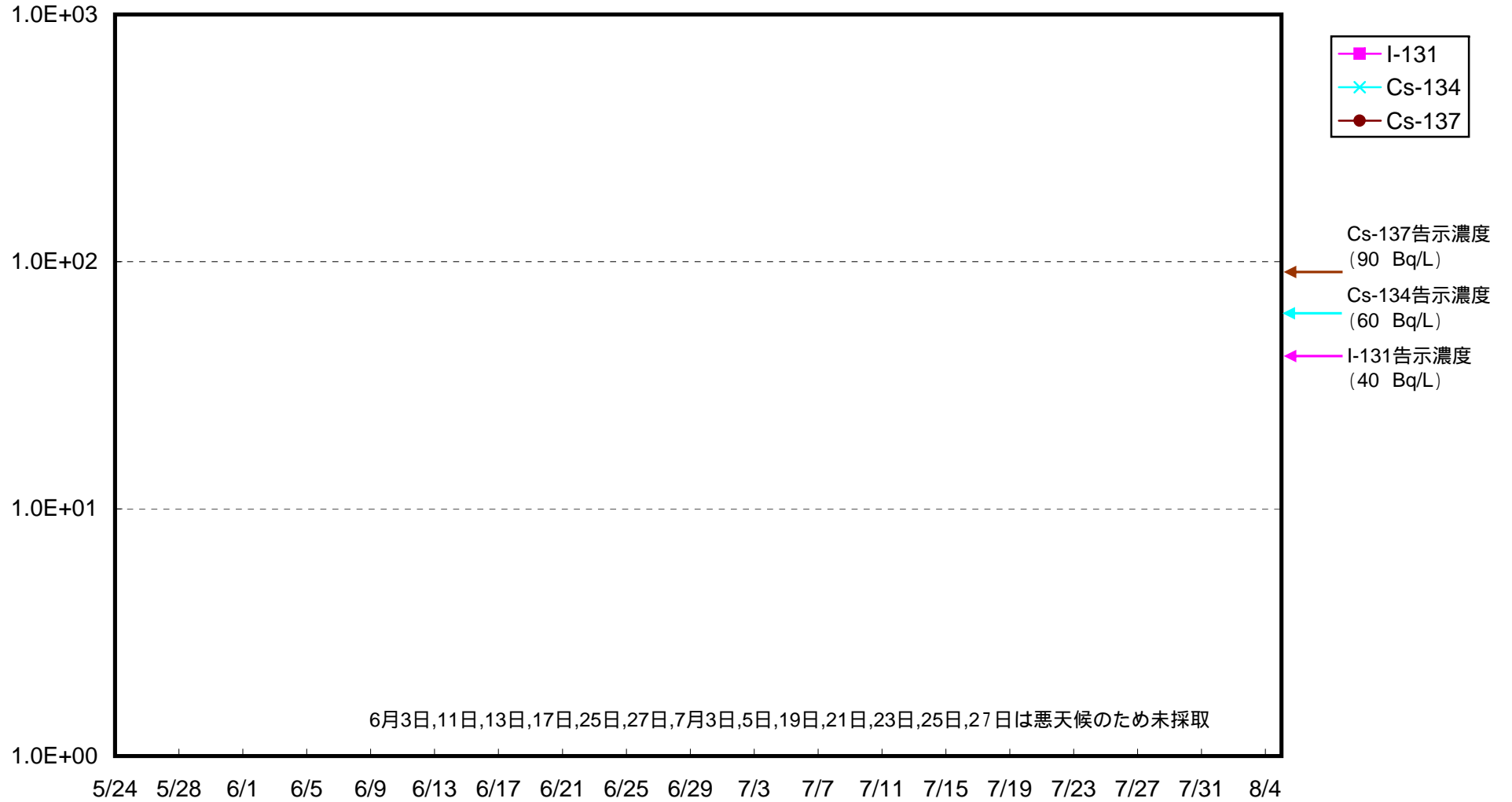
岩沢海岸沖合3km付近 下層 海水放射能濃度 (Bq / L)



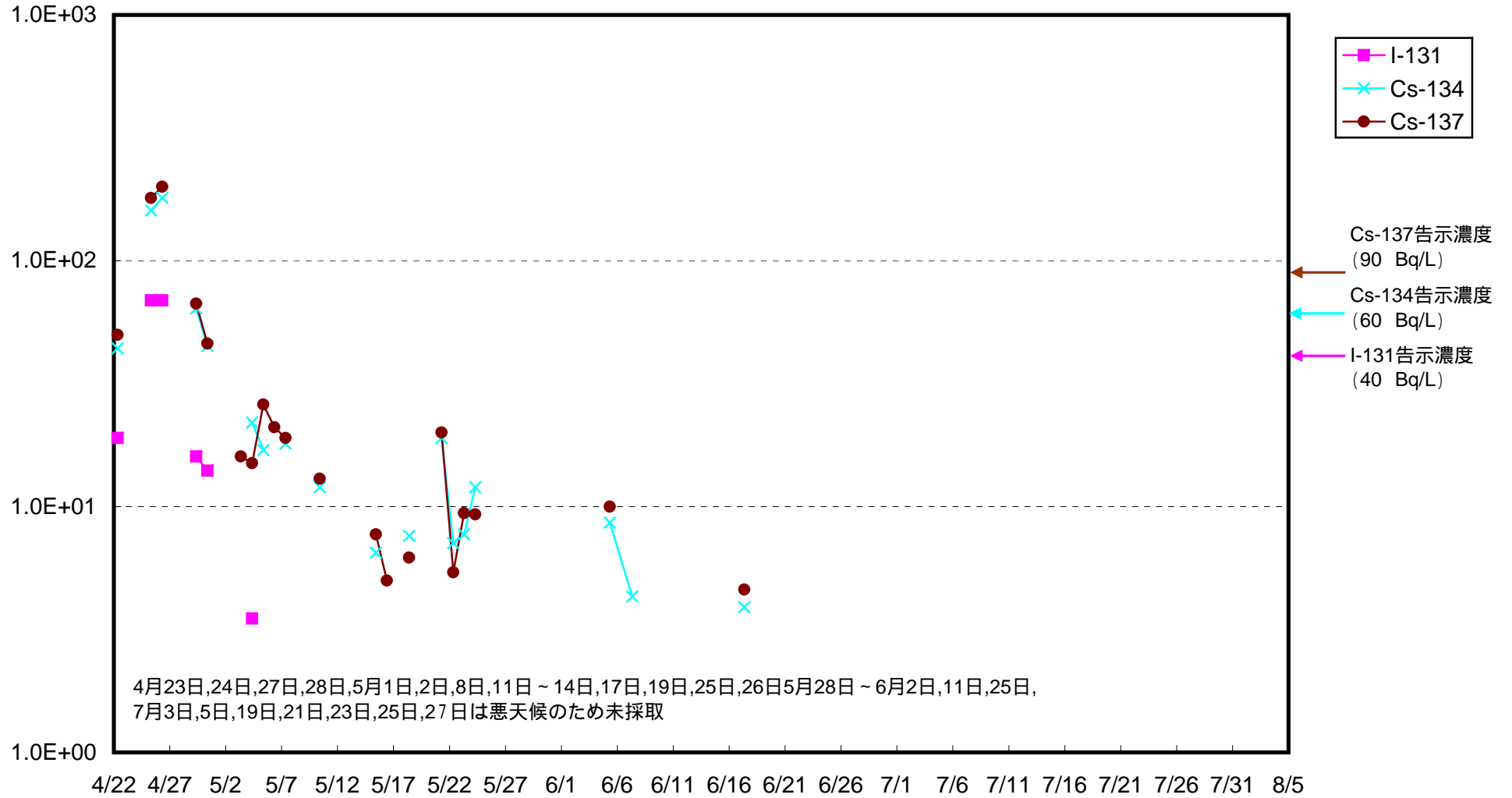
小高区沖合8km付近 上層 海水放射能濃度 (Bq / L)



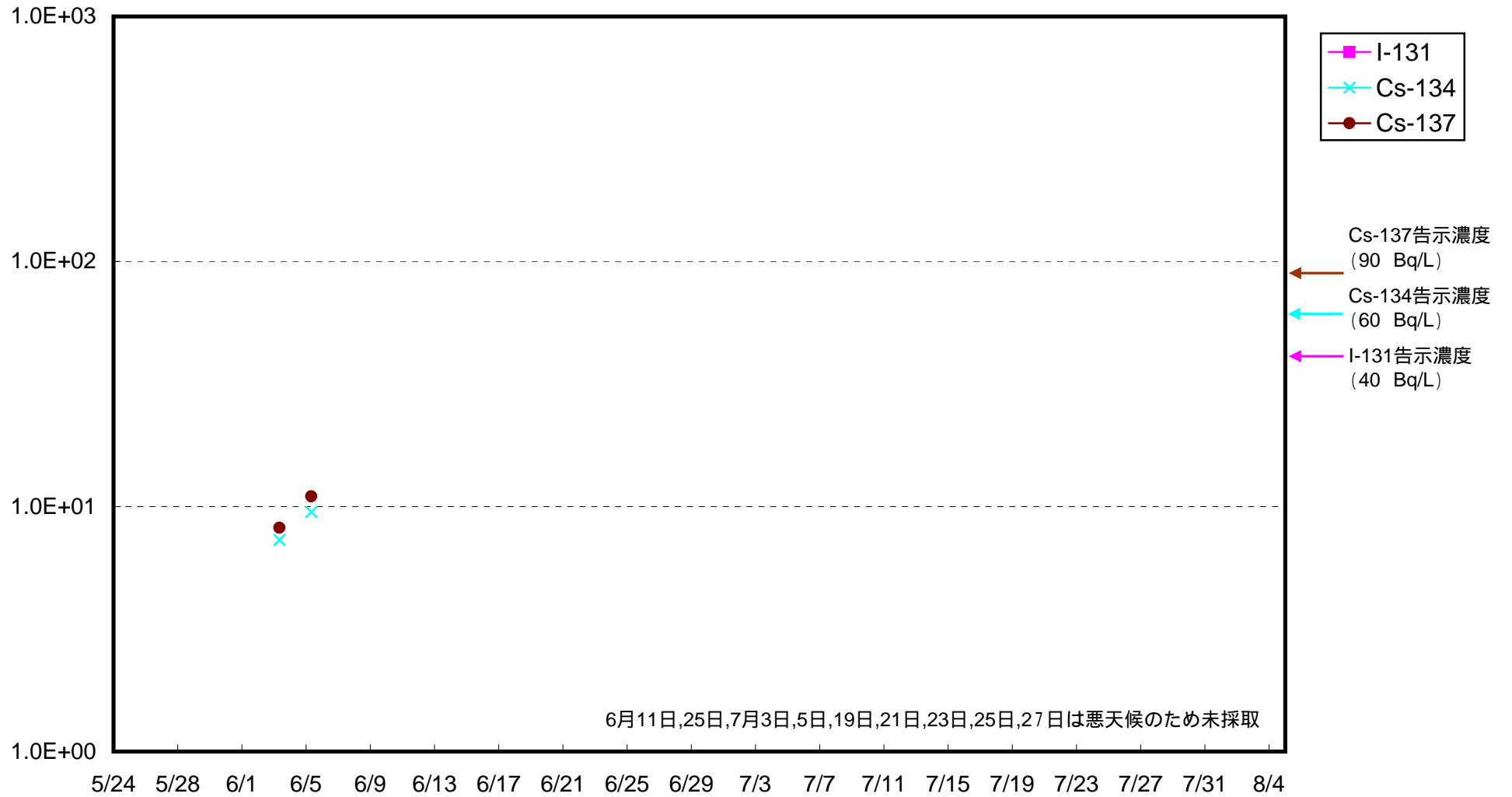
小高区沖合8km付近 下層 海水放射能濃度 (Bq / L)



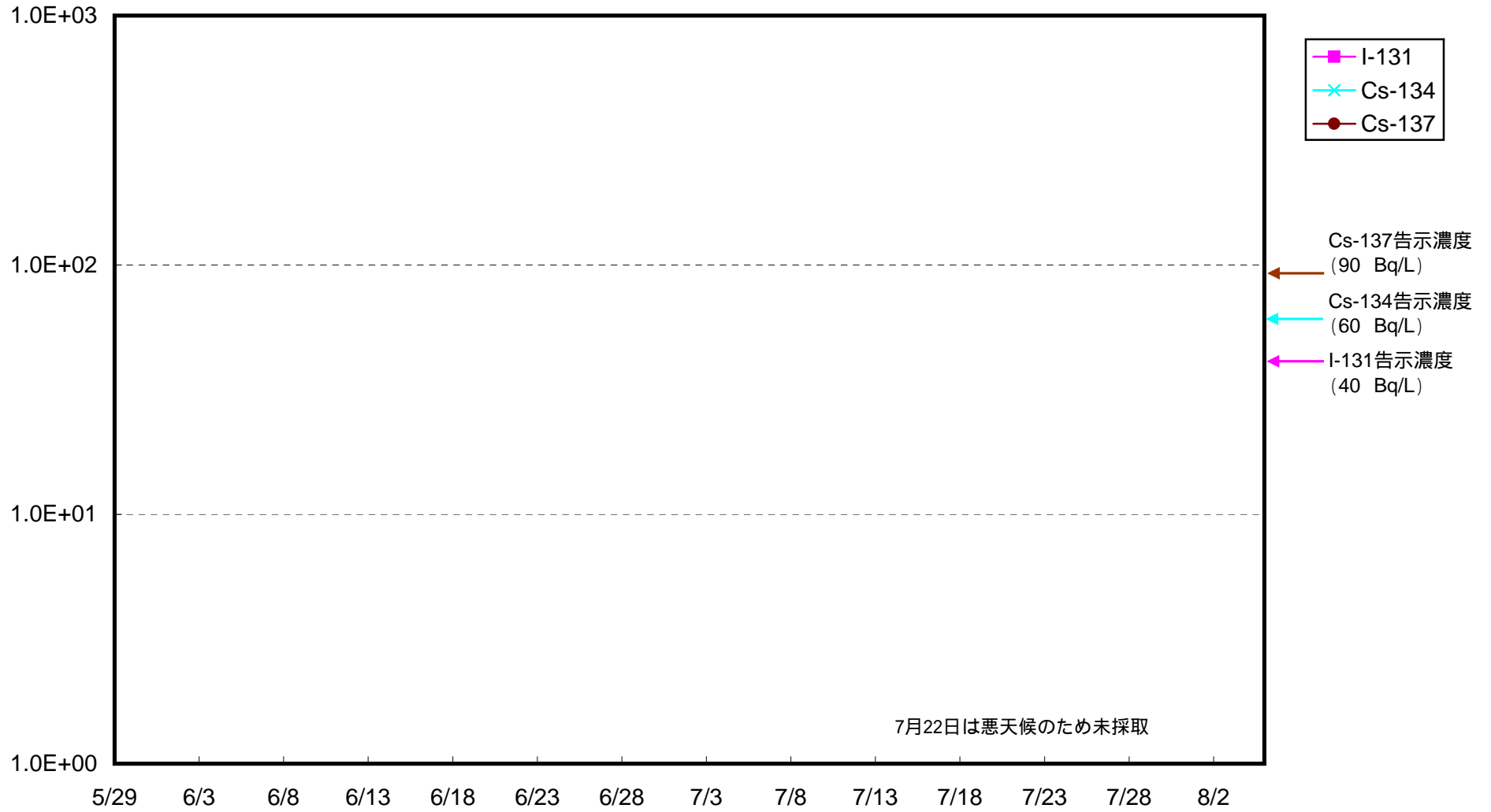
岩沢海岸沖8km付近 上層 海水放射能濃度 (Bq / L)



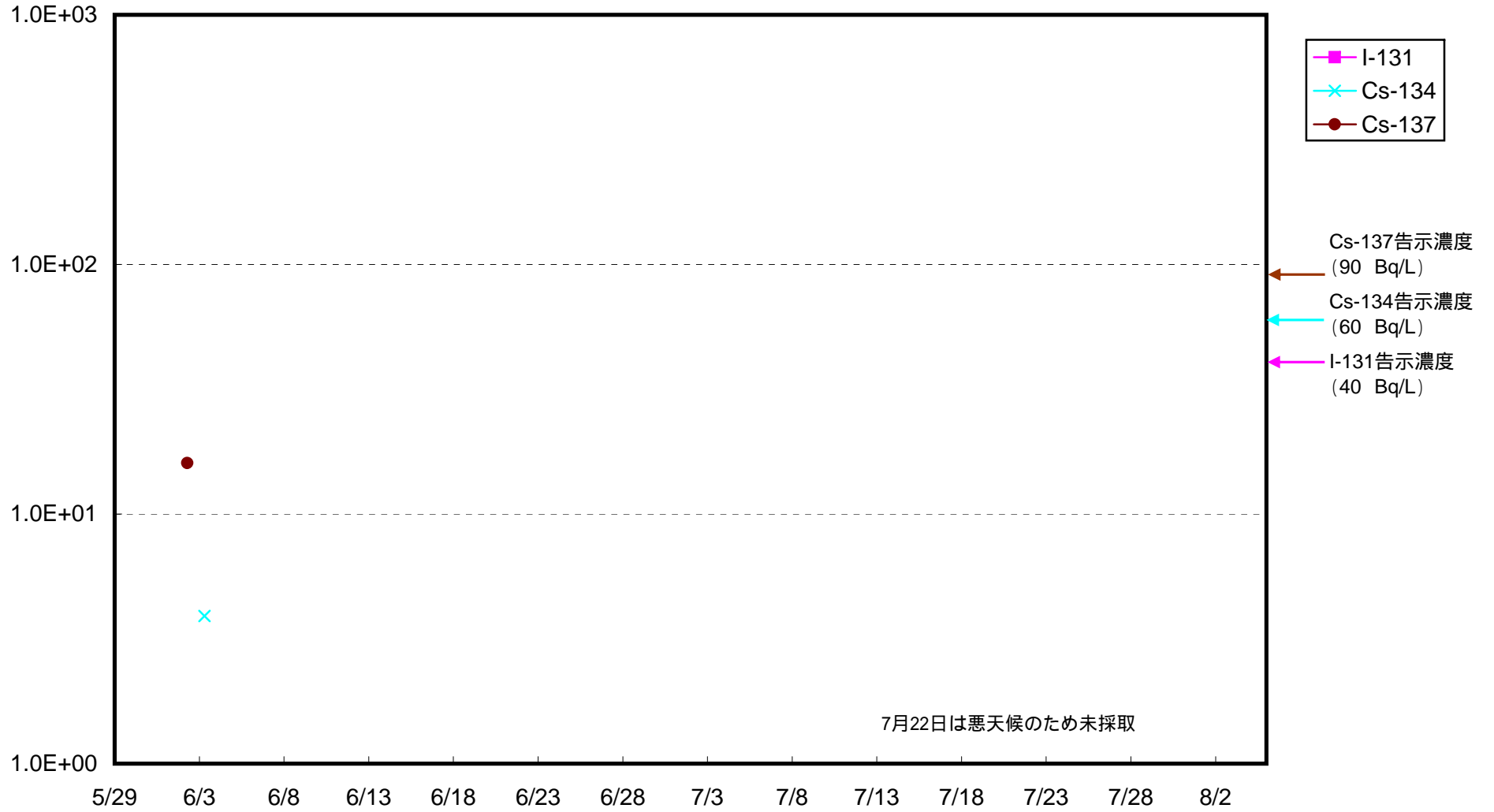
岩沢海岸沖8km付近 下層 海水放射能濃度 (Bq / L)



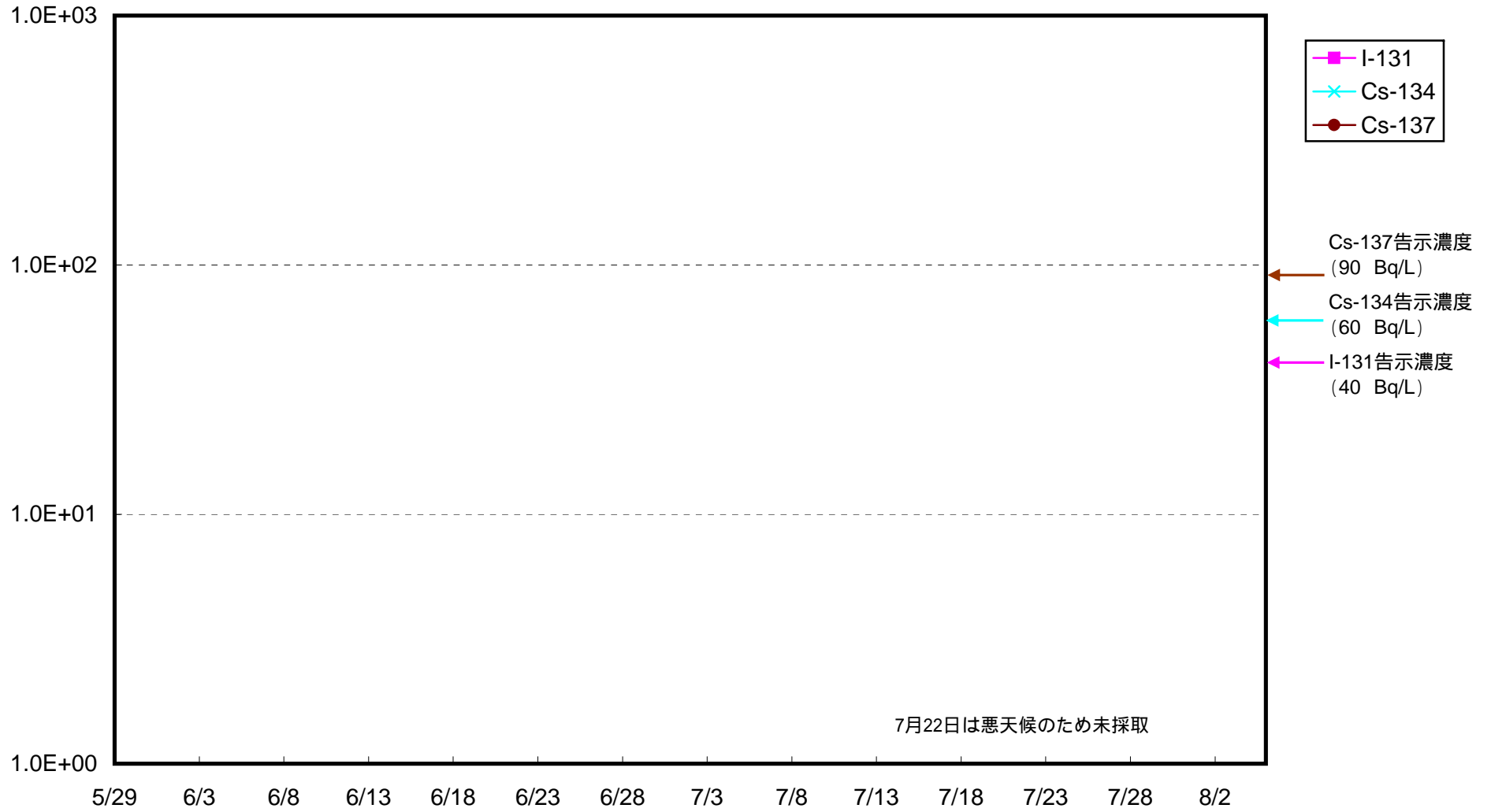
沼の内沖合5km 上層 海水放射能濃度(Bq/L)



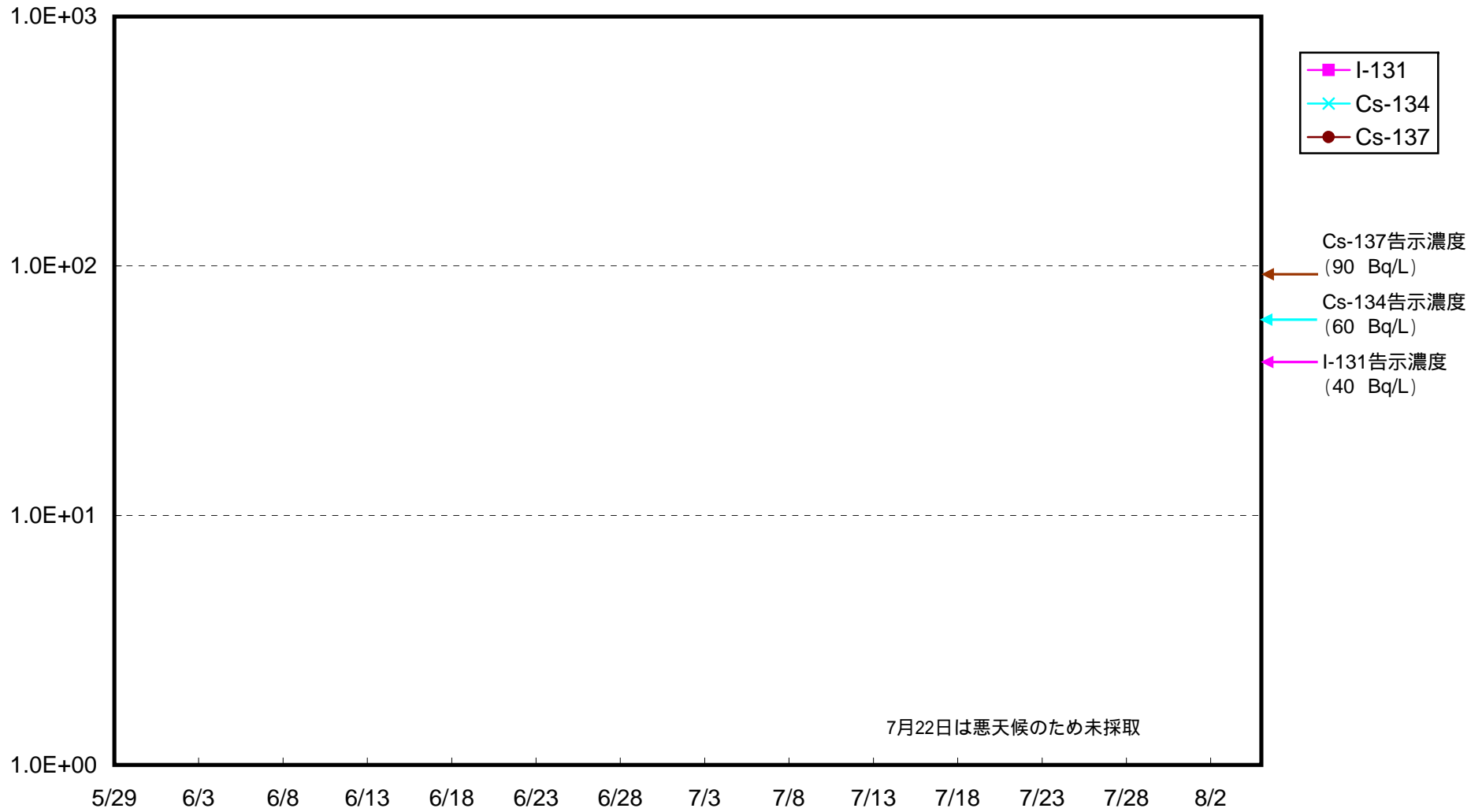
沼の内沖合5km 下層 海水放射能濃度(Bq/L)



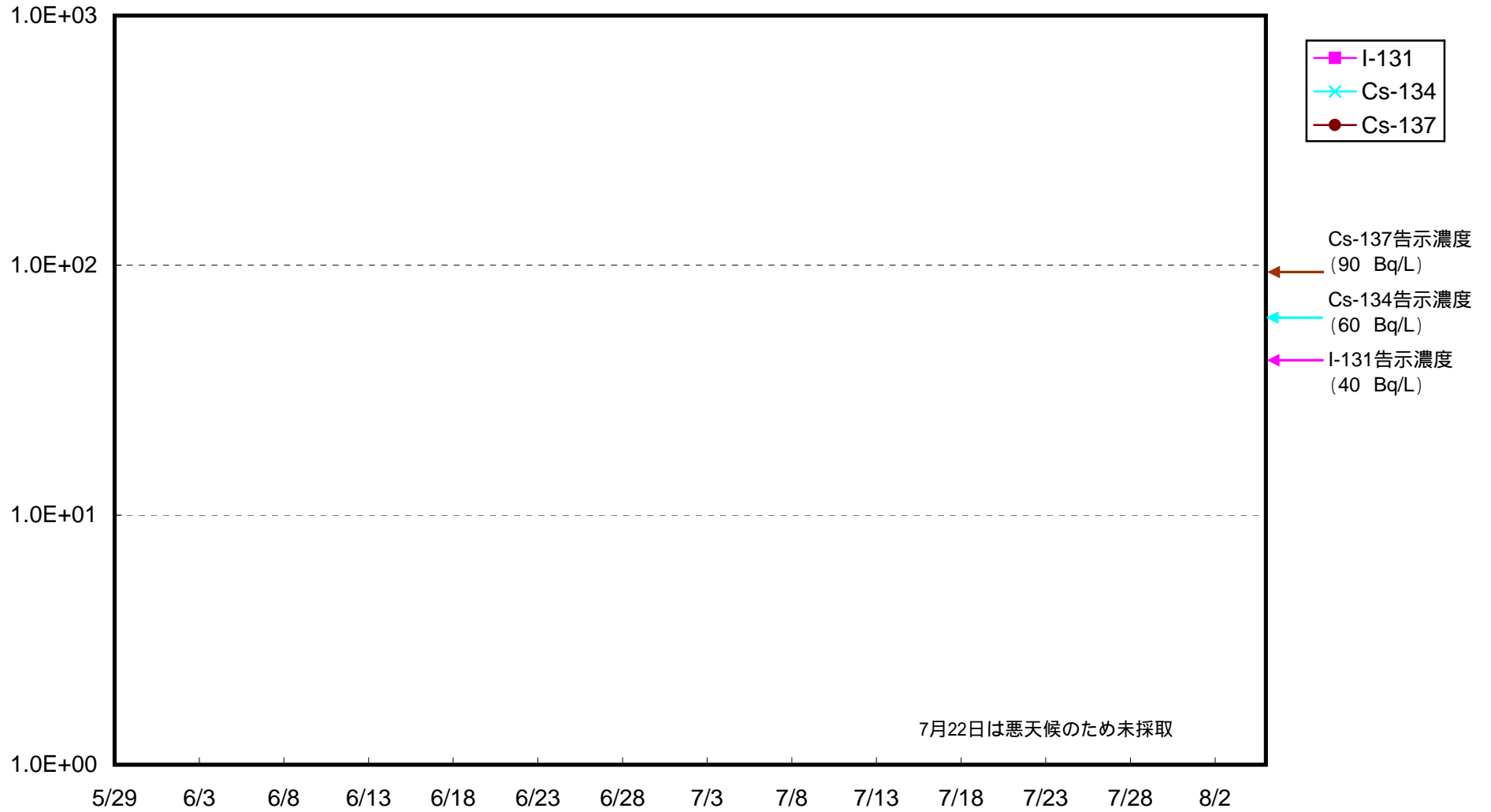
沼の内沖合15km 上層 海水放射能濃度 (Bq/L)



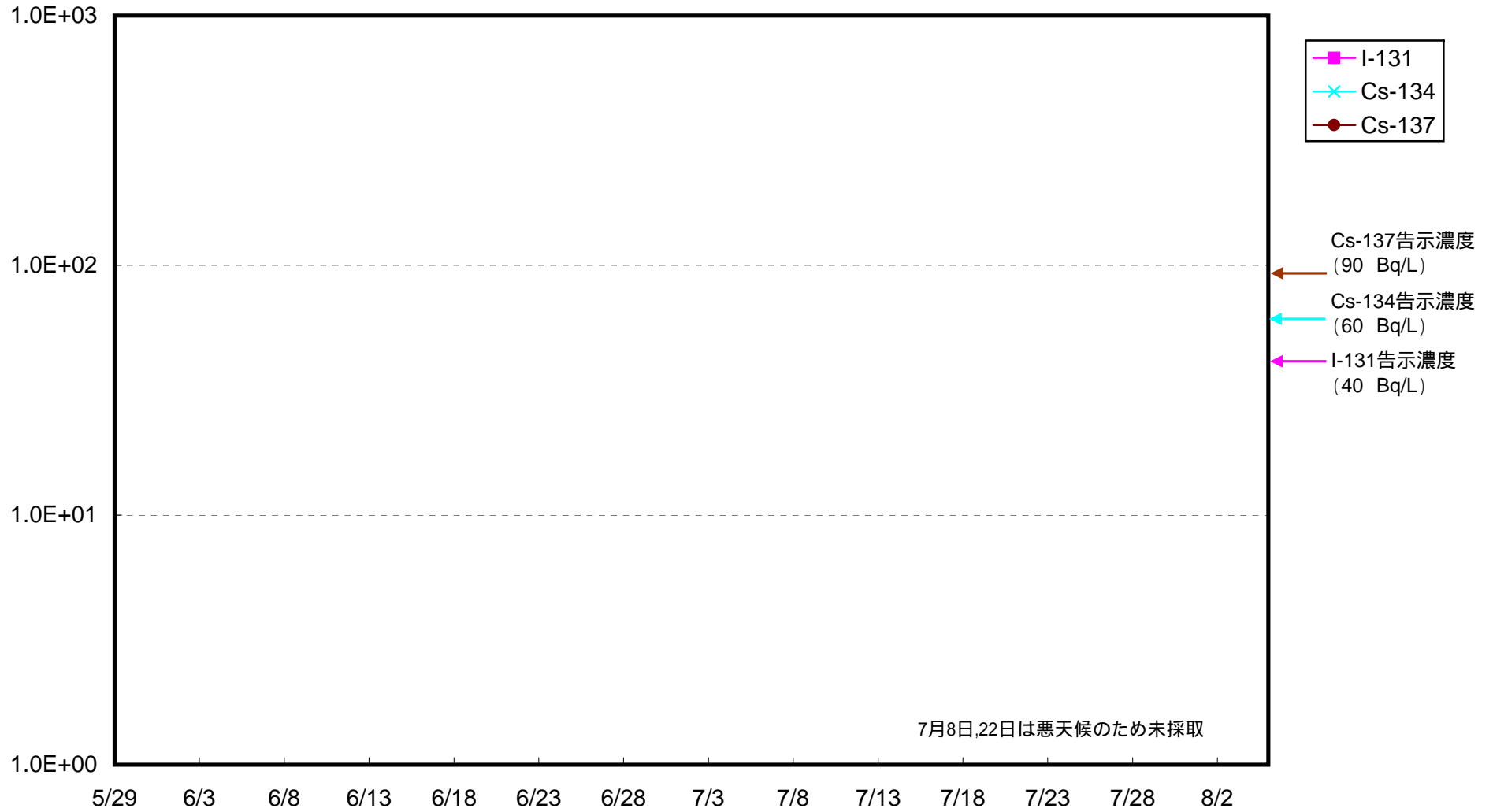
沼の内沖合15km 中層 海水放射能濃度 (Bq/L)



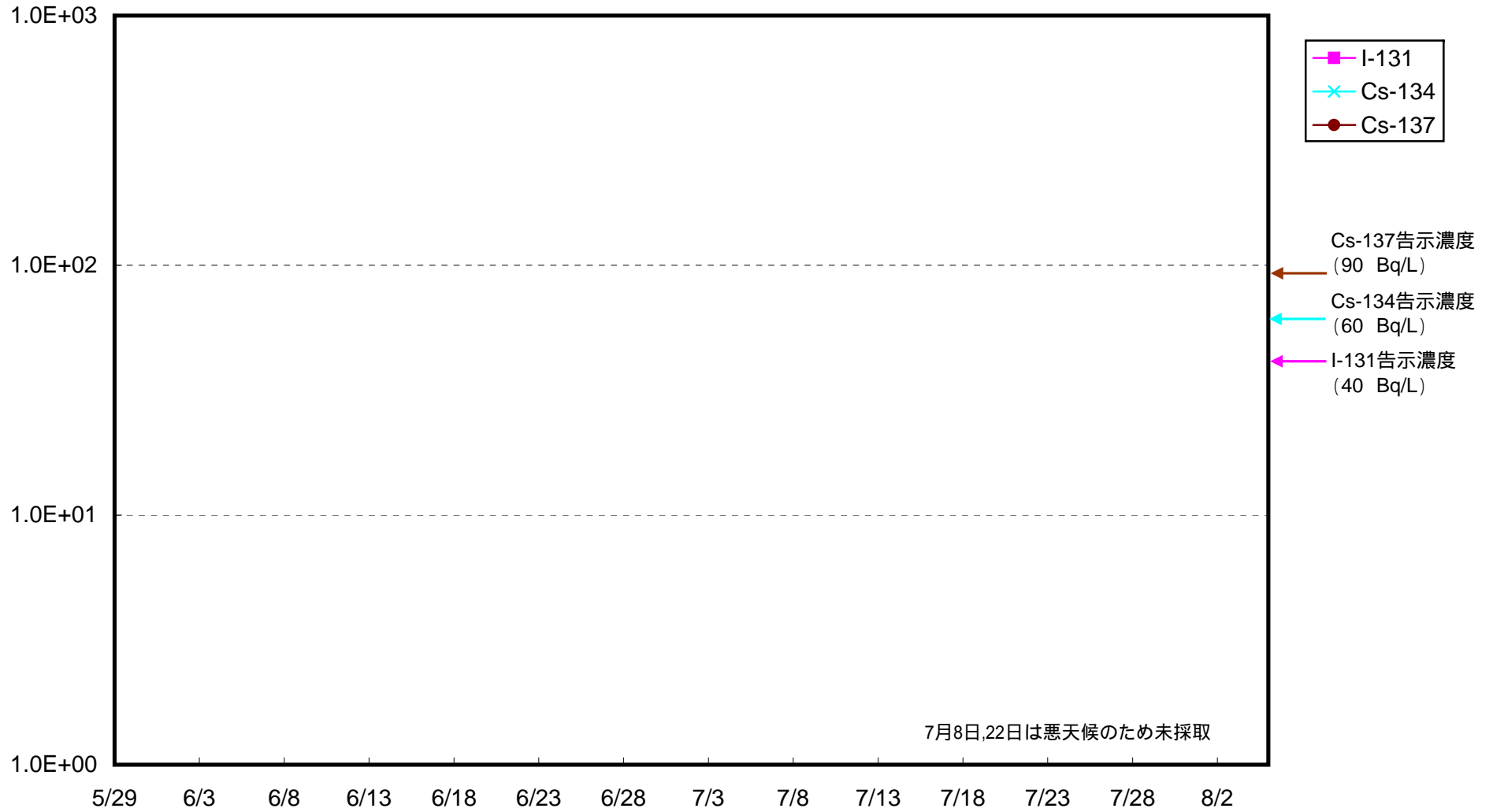
沼の内沖合15km 下層 海水放射能濃度 (Bq/L)



沼の内沖合30km 上層 海水放射能濃度 (Bq/L)



沼の内沖合30km 中層 海水放射能濃度 (Bq/L)



沼の内沖合30km 下層 海水放射能濃度 (Bq/L)

