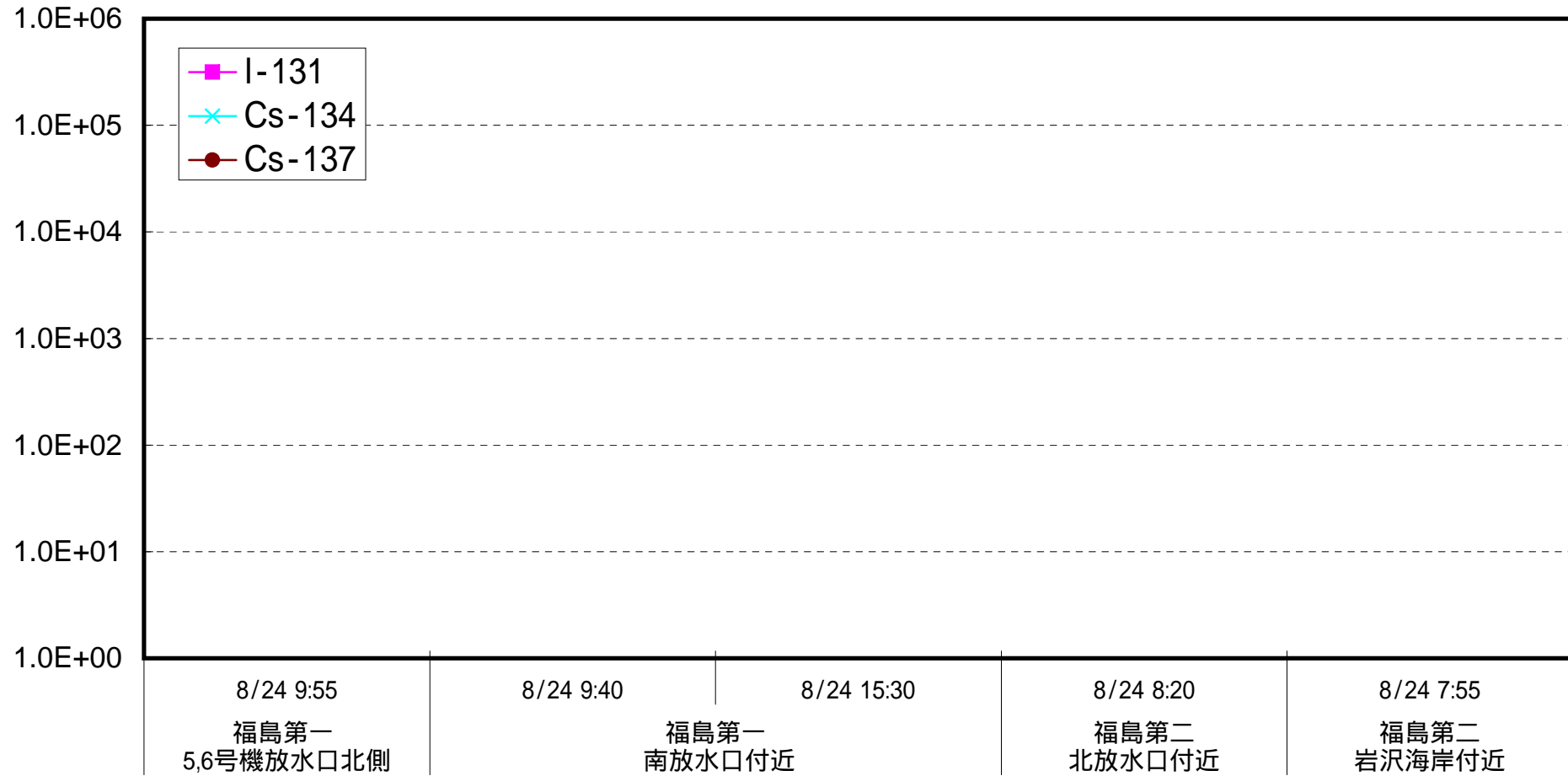
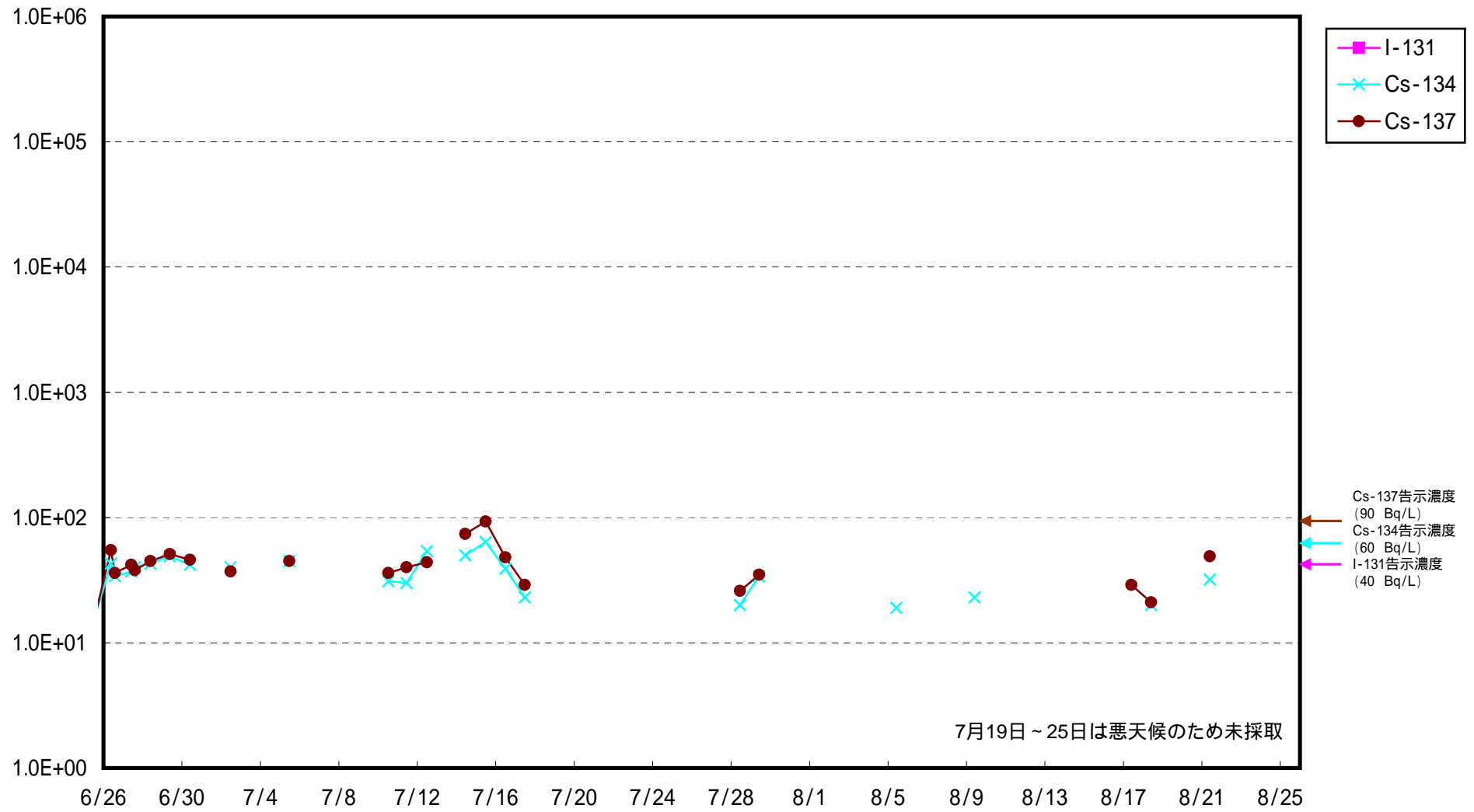


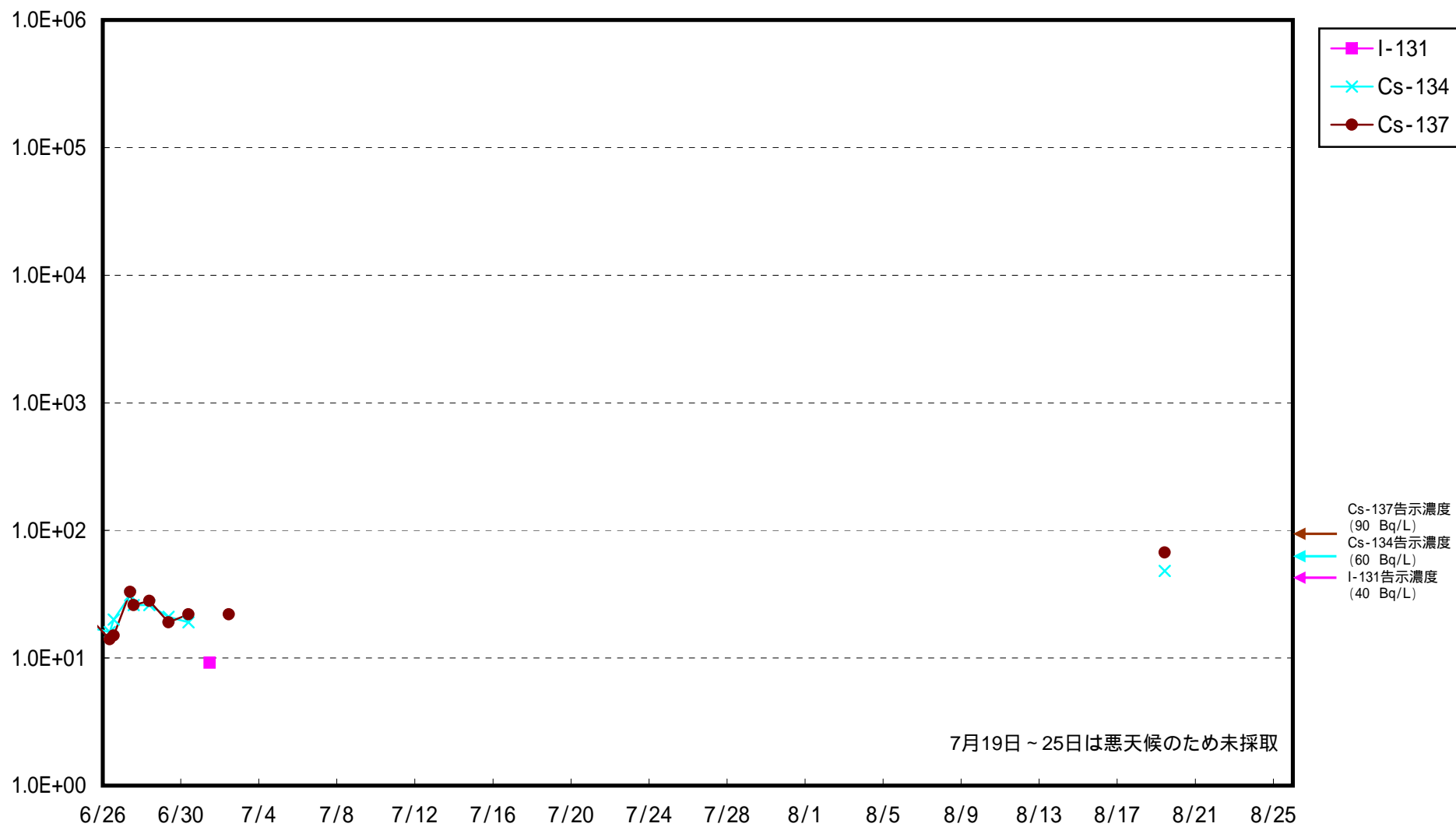
海水放射能濃度 (Bq / L)



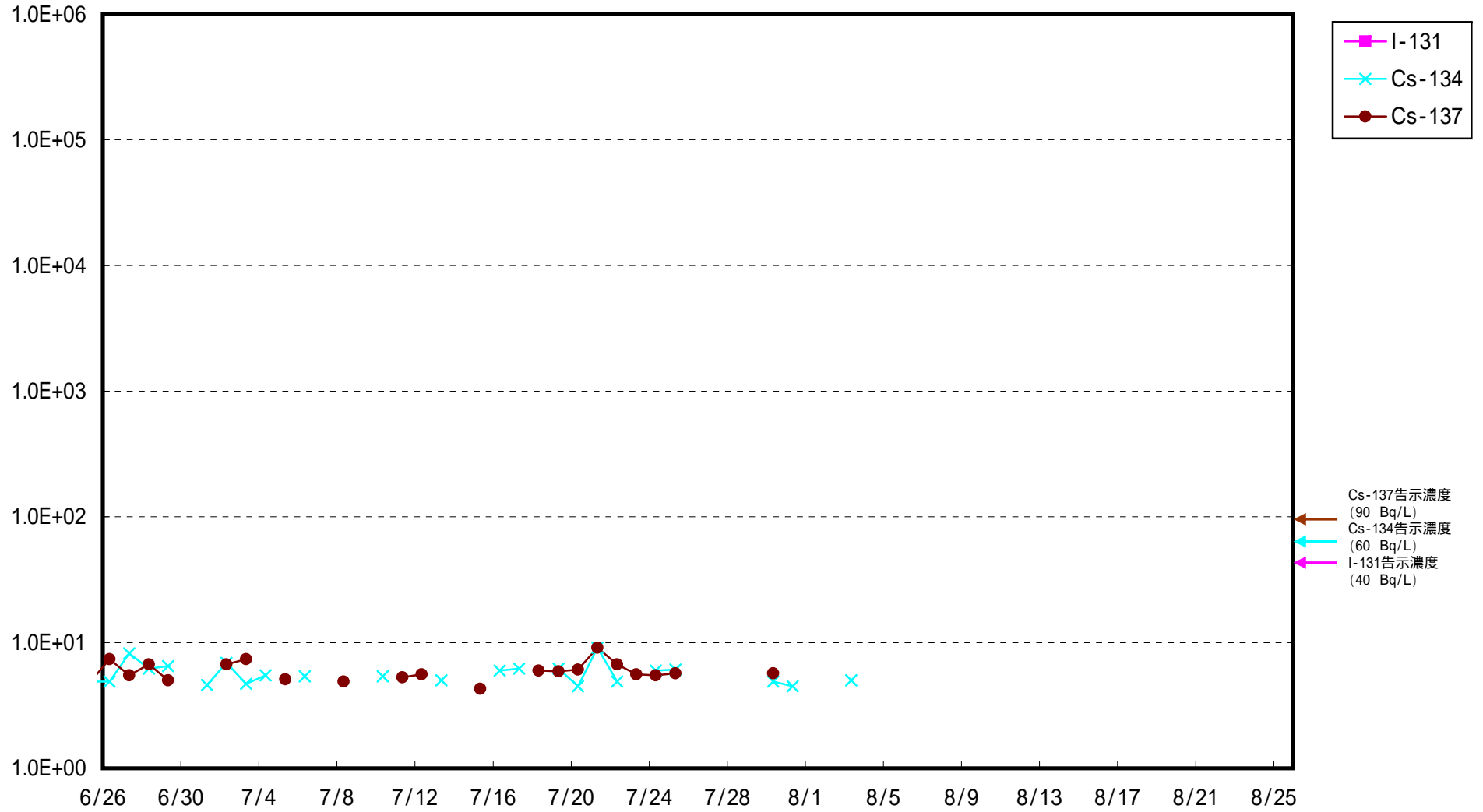
福島第一 5,6号機放水口北側 海水放射能濃度 (Bq / L)



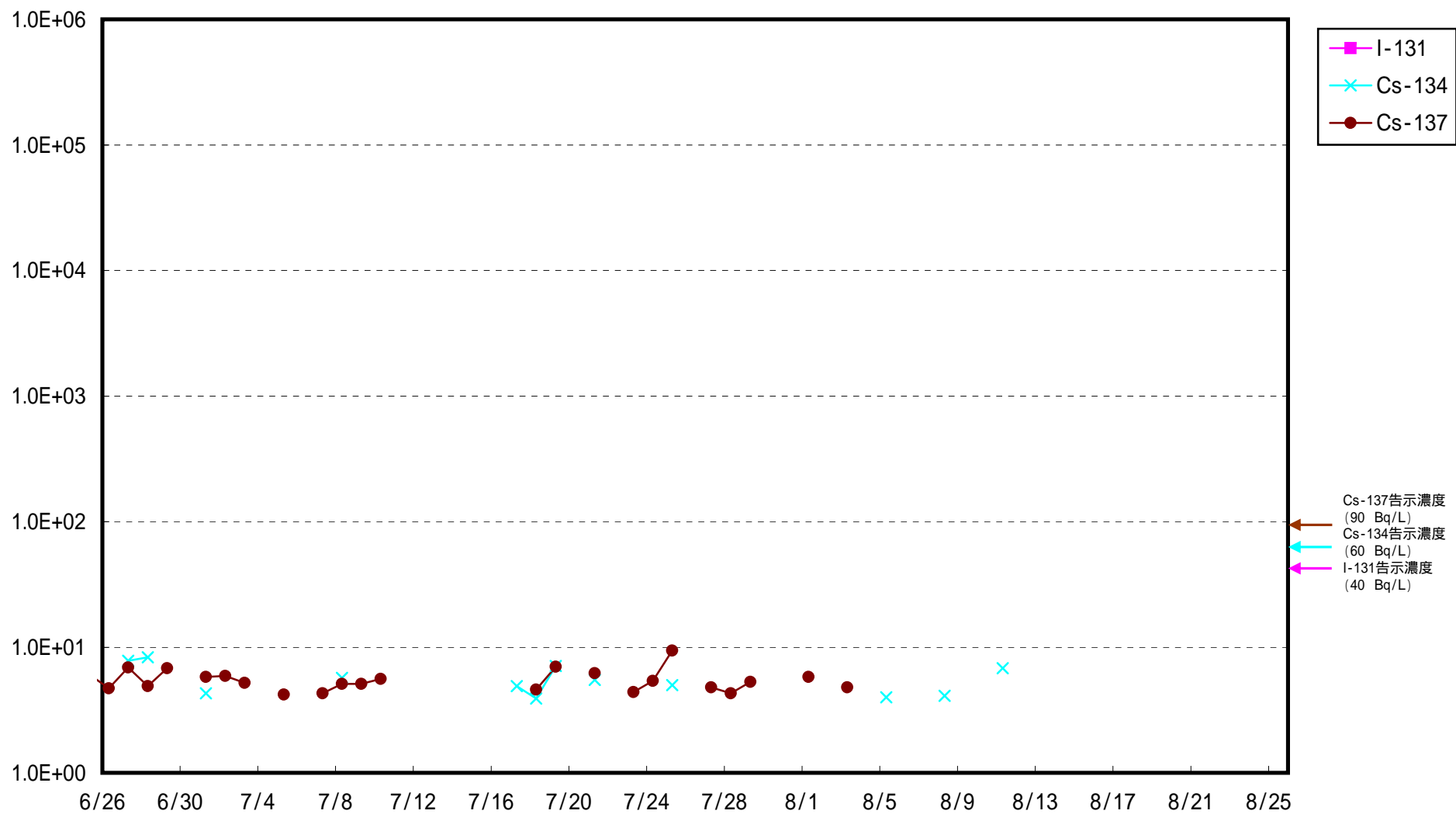
福島第一 南放水口付近 海水放射能濃度 (Bq / L)



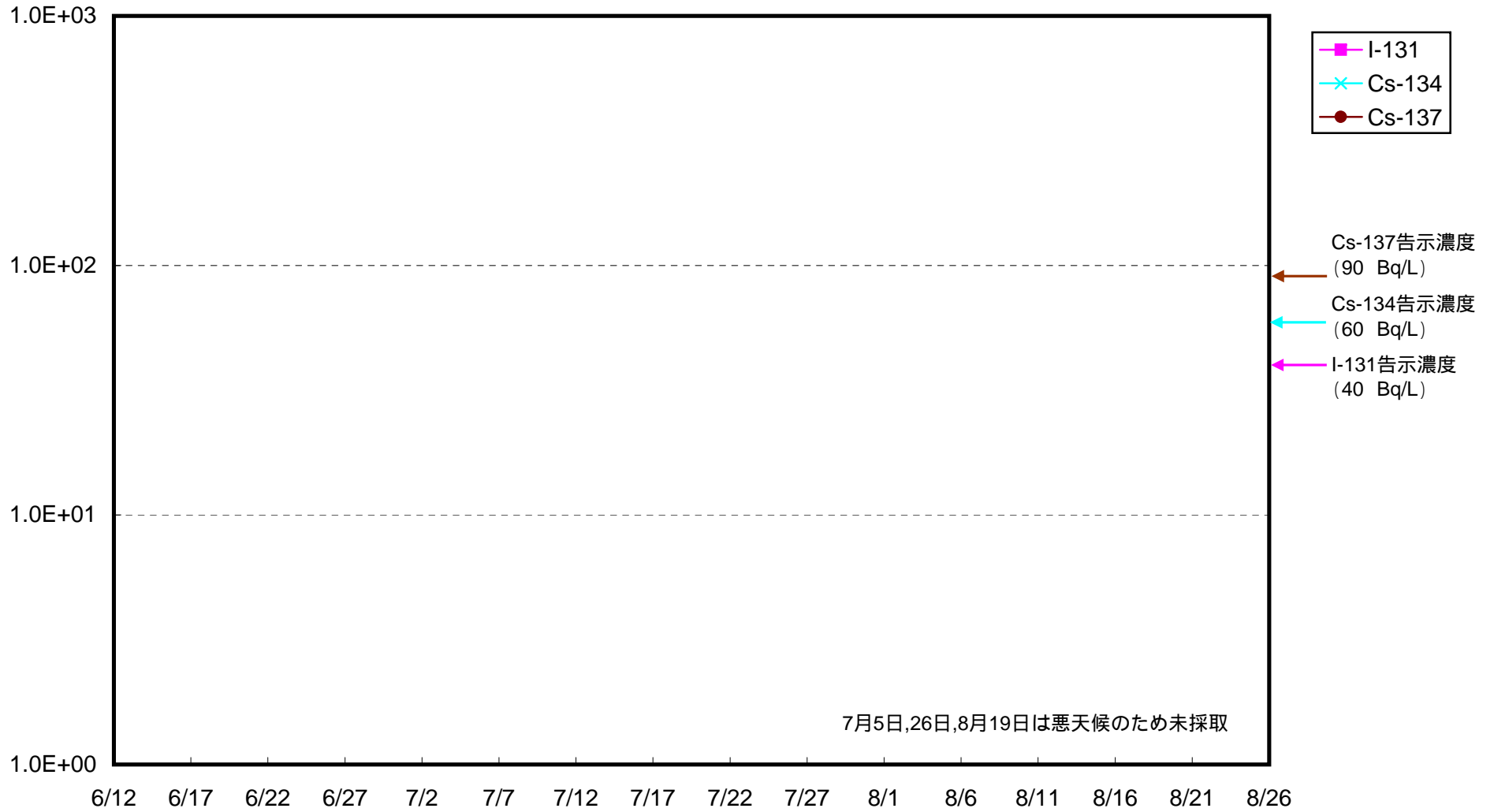
福島第二 北放水口付近 海水放射能濃度 (Bq / L)



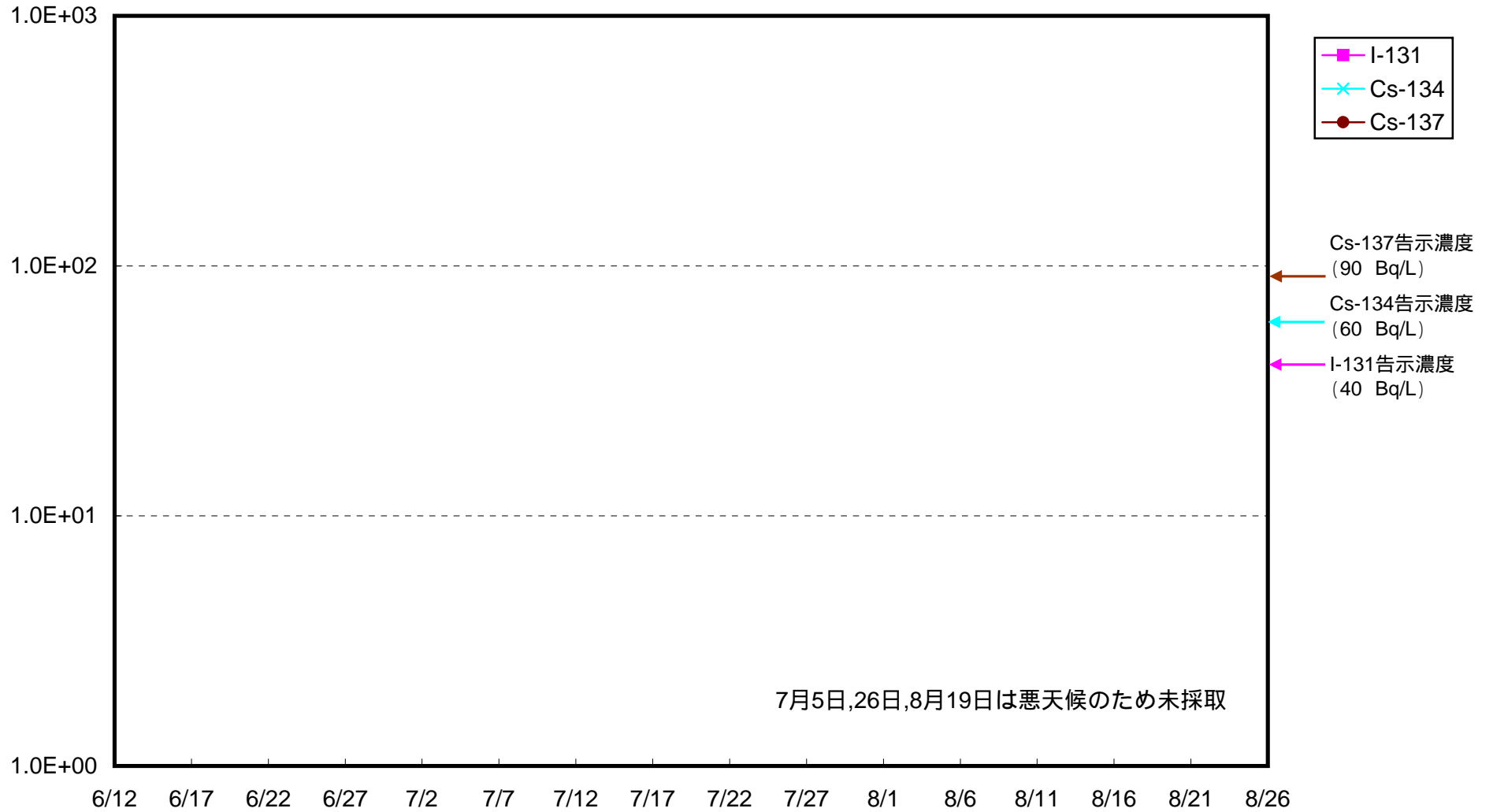
福島第二 岩沢海岸付近 海水放射能濃度 (Bq / L)



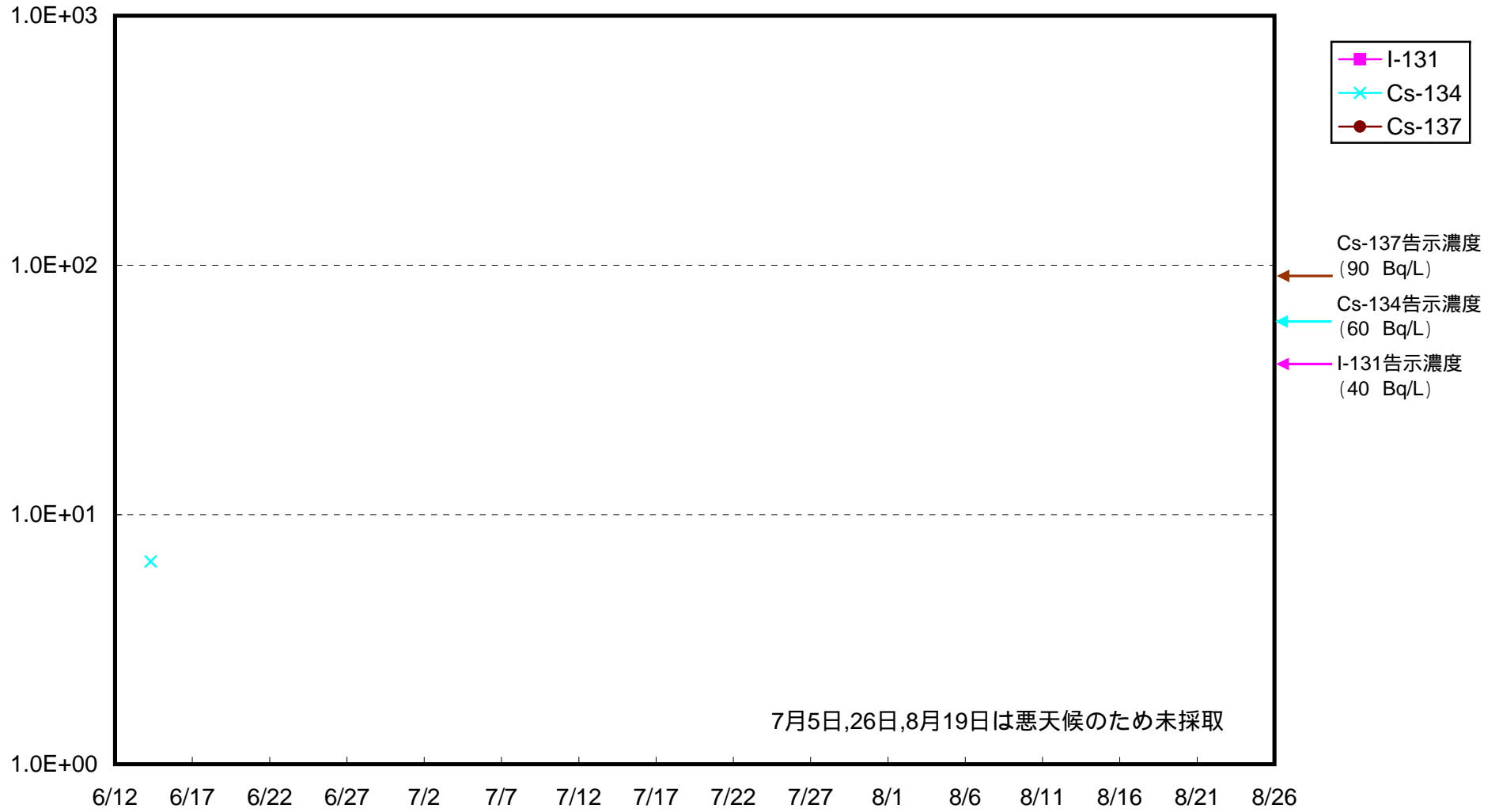
南相馬市沖合30km 上層 海水放射能濃度 (Bq/L)



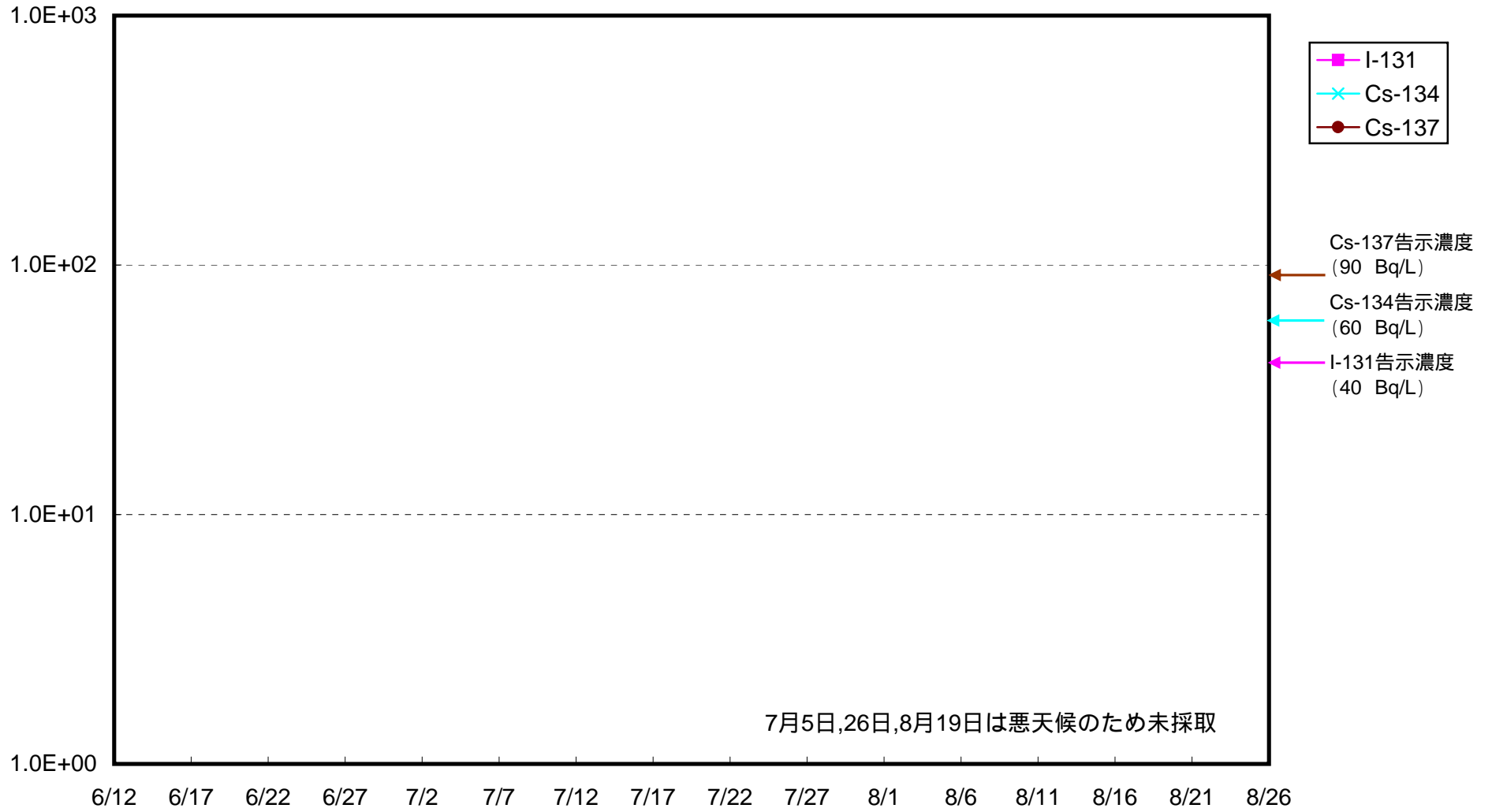
南相馬市沖合30km 中層 海水放射能濃度 (Bq/L)



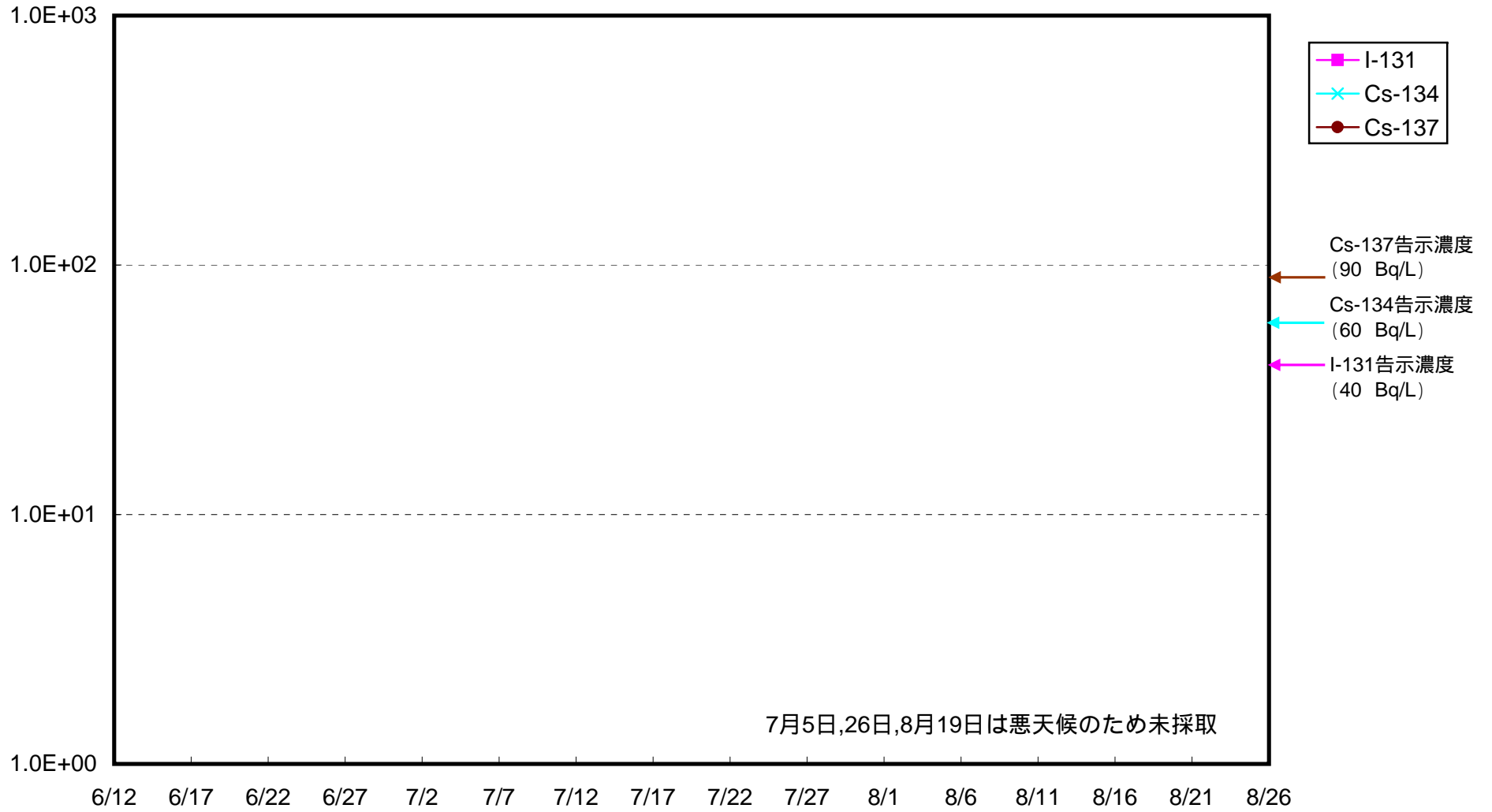
南相馬市沖合30km 下層 海水放射能濃度 (Bq/L)



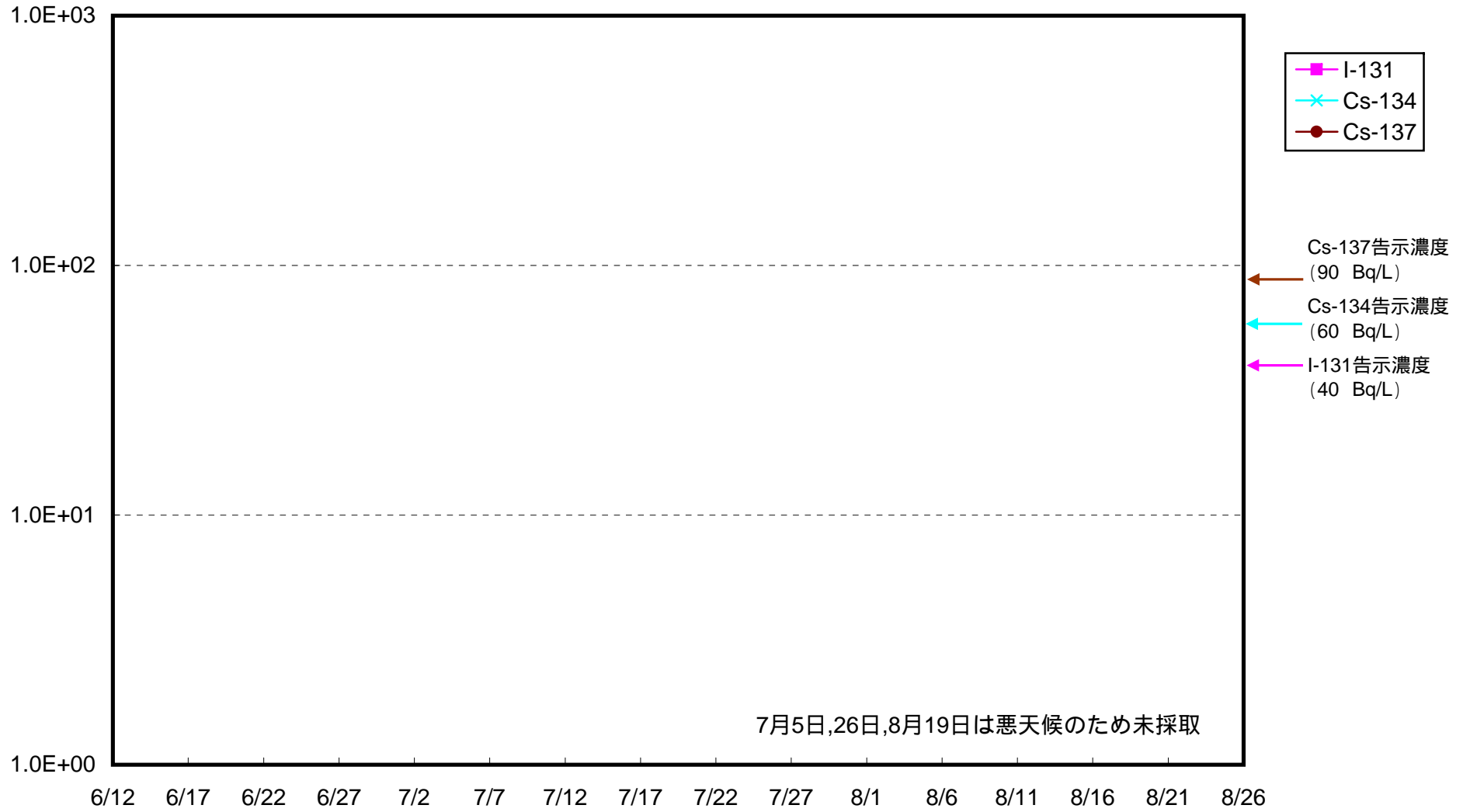
請戸川沖合30km 上層 海水放射能濃度 (Bq/L)



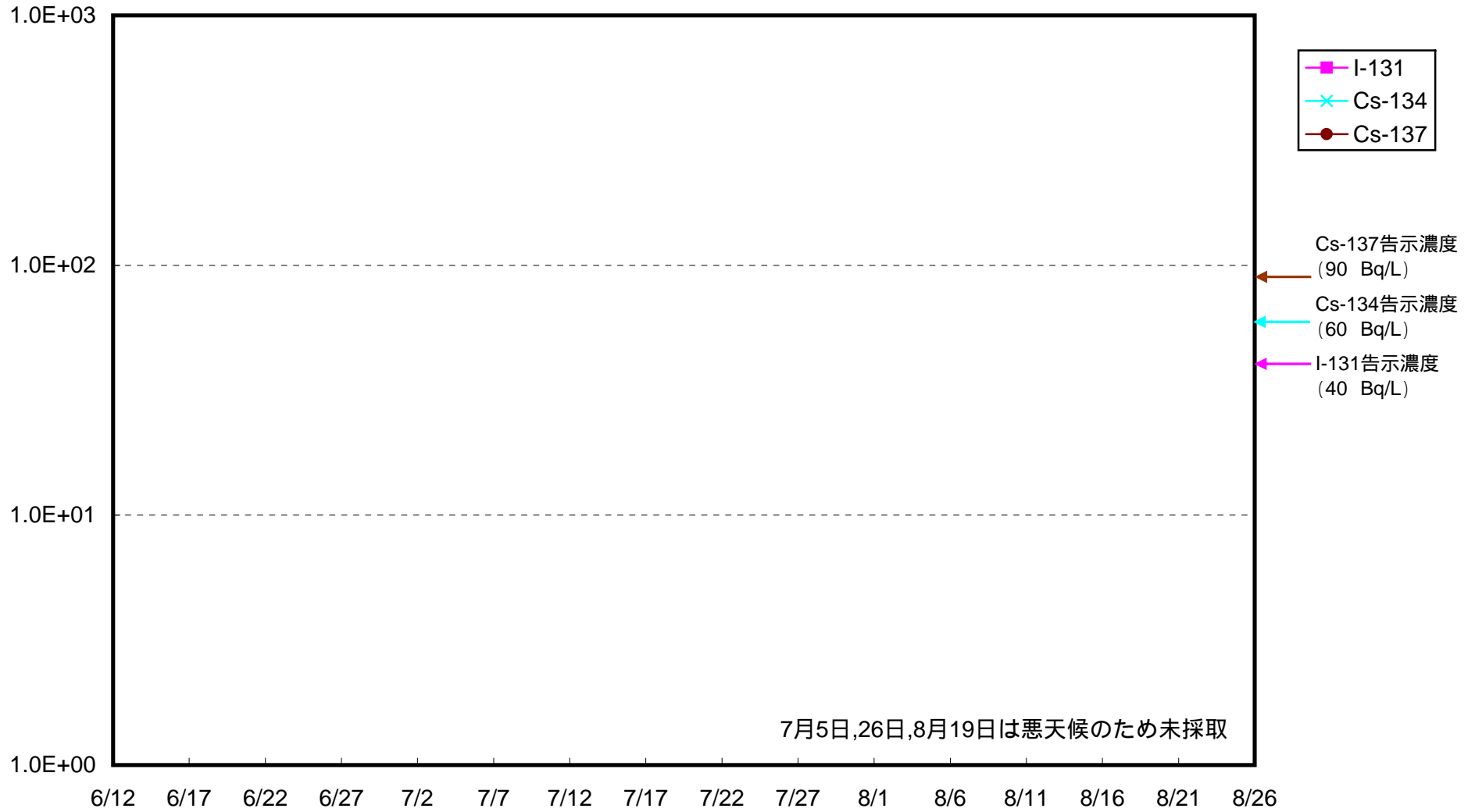
請戸川沖合30km 中層 海水放射能濃度 (Bq/L)



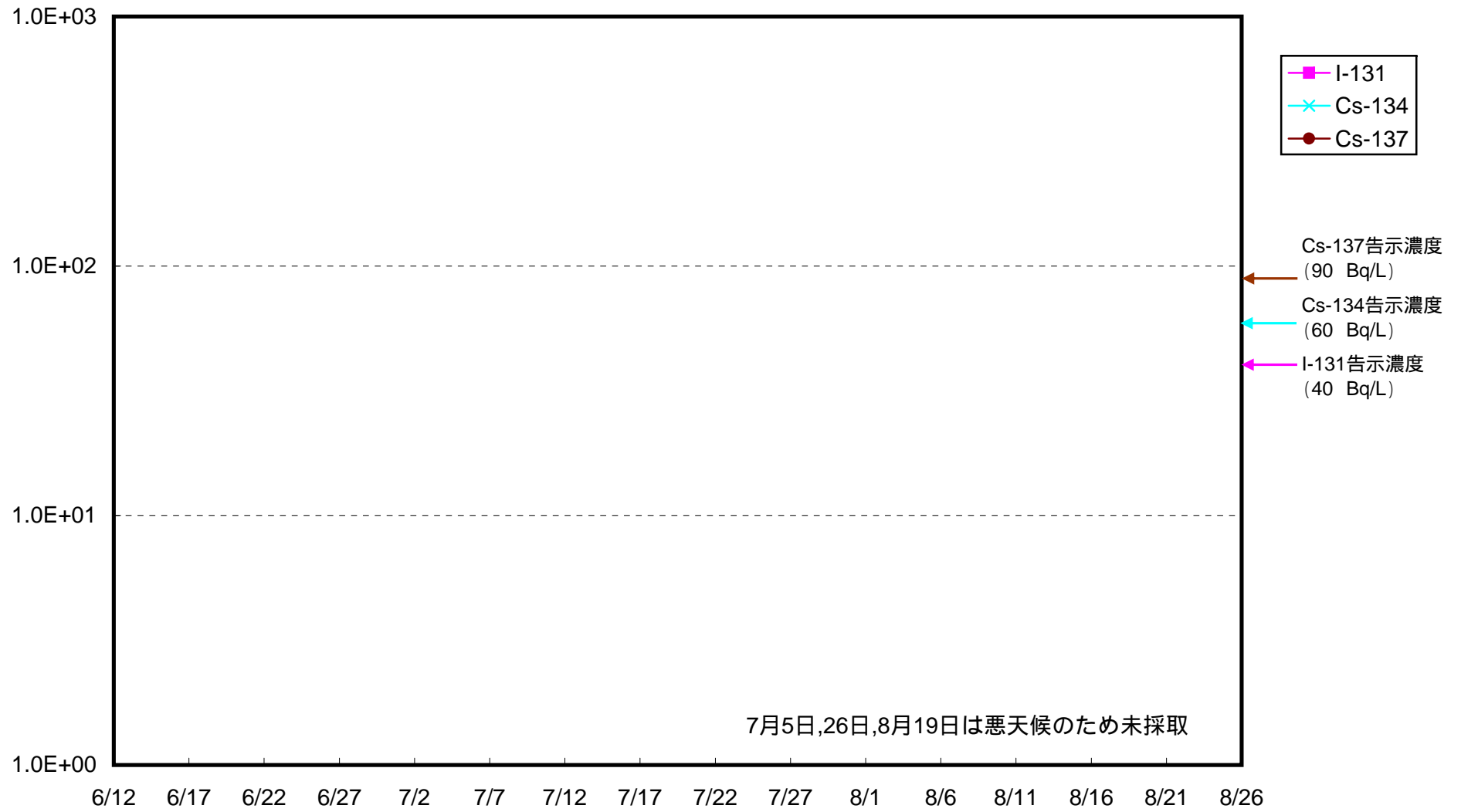
請戸川沖合30km 下層 海水放射能濃度 (Bq/L)



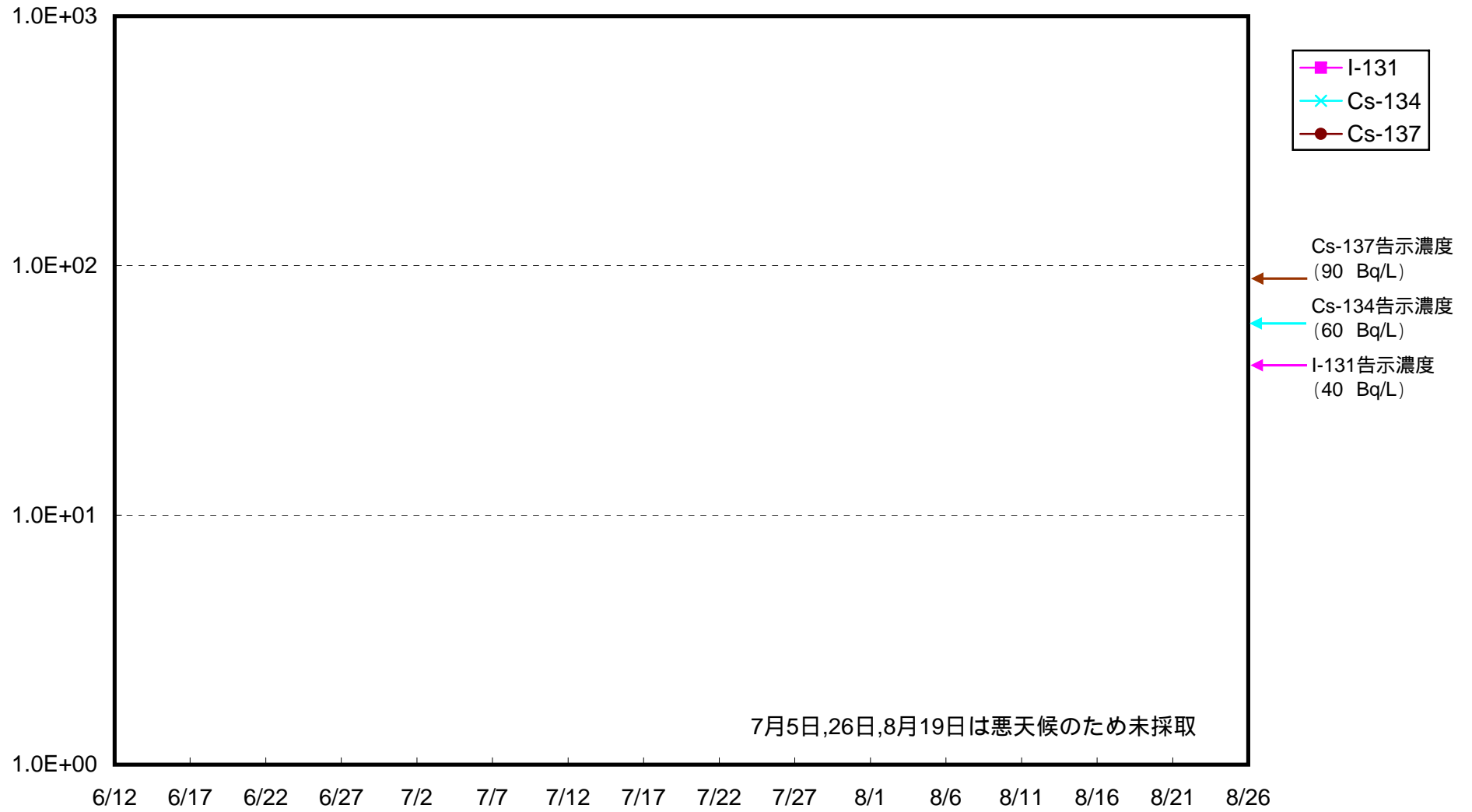
相馬市沖合5km 上層 海水放射能濃度(Bq/L)



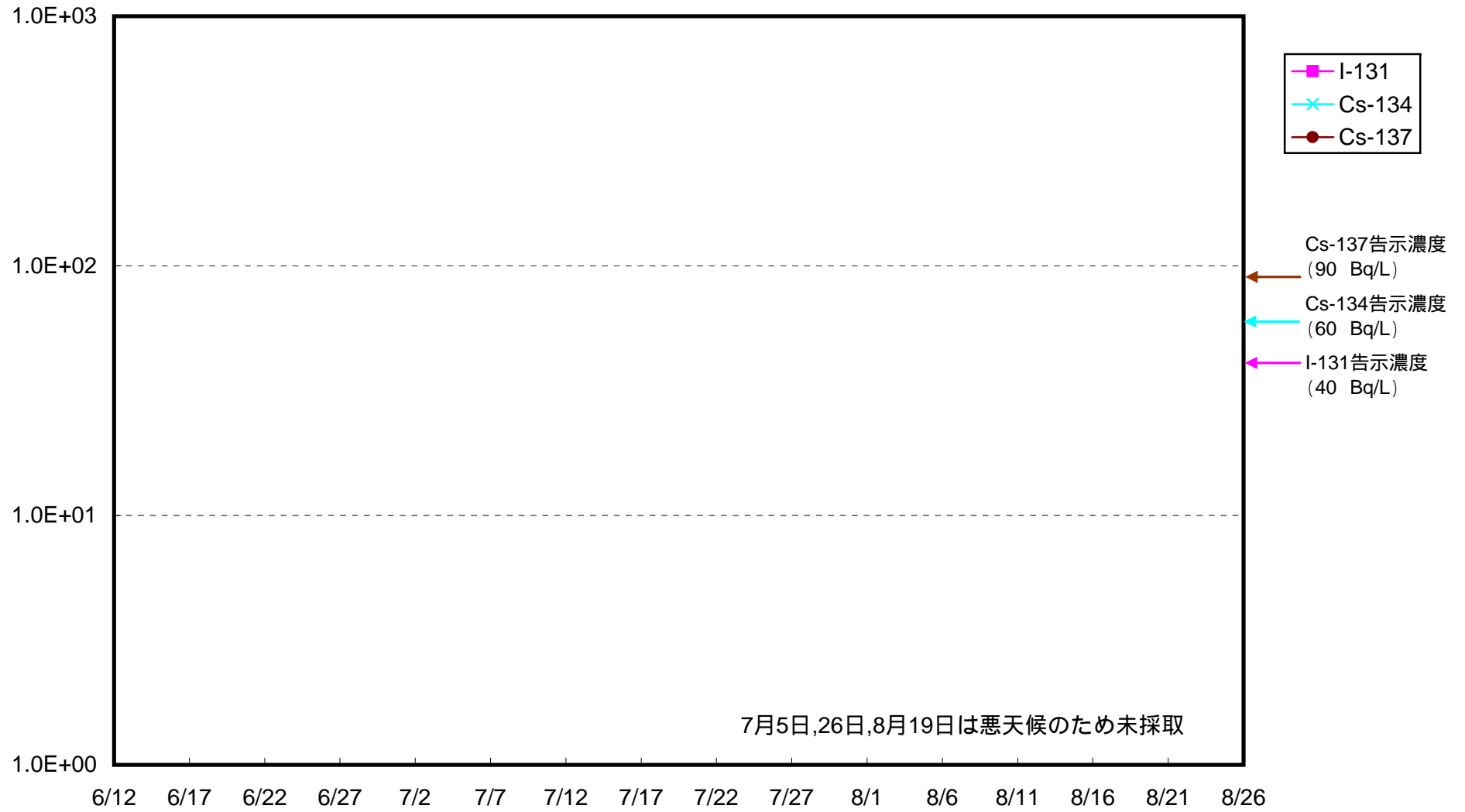
相馬市沖合5km 下層 海水放射能濃度(Bq/L)



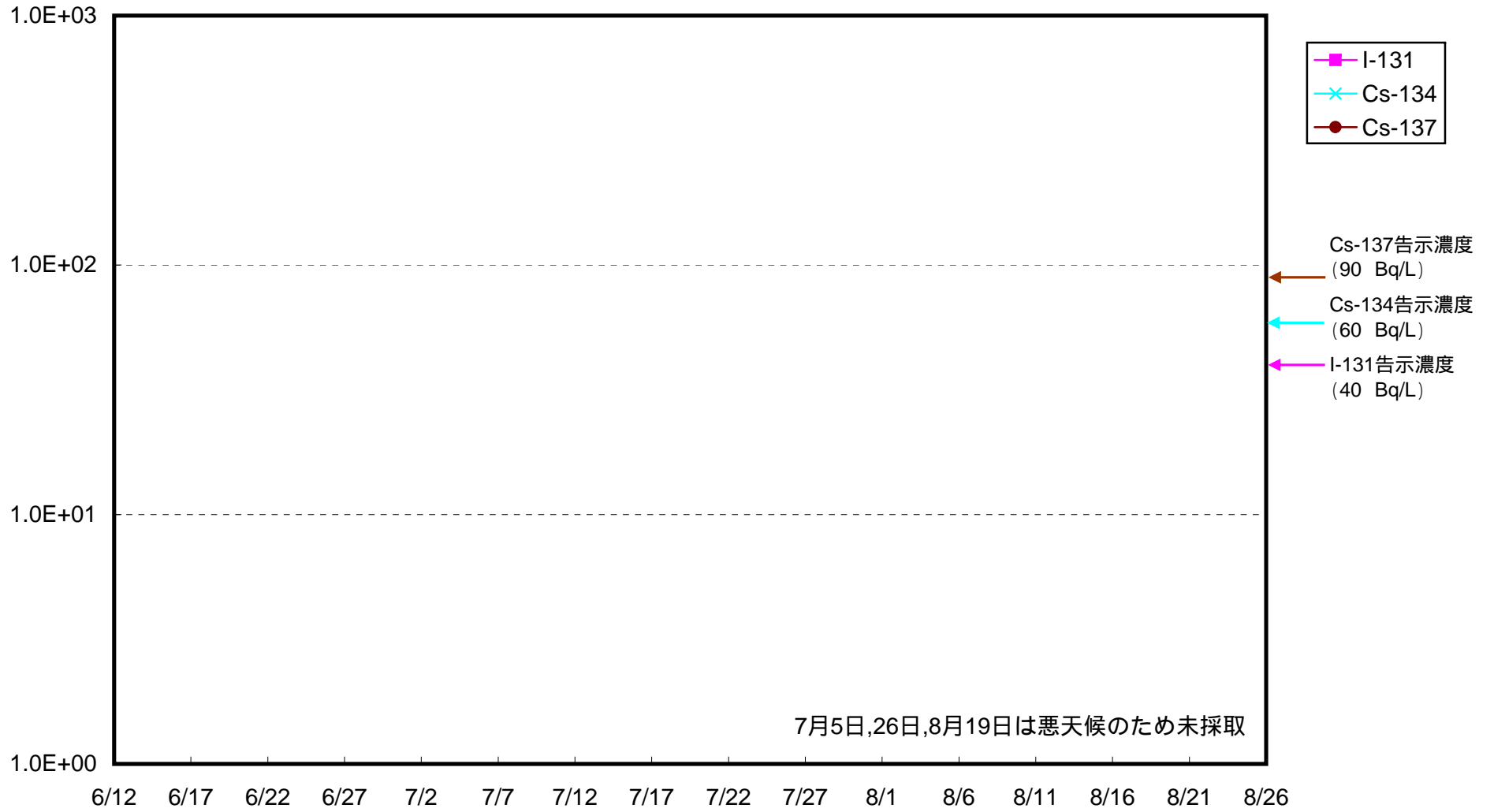
鹿島沖合 5 km 上層 海水放射能濃度 (Bq/L)



鹿島沖合 5 km 下層 海水放射能濃度 (Bq/L)



相馬市沖合3km 上層 海水放射能濃度(Bq/L)



相馬市沖合3km 下層 海水放射能濃度(Bq/L)

