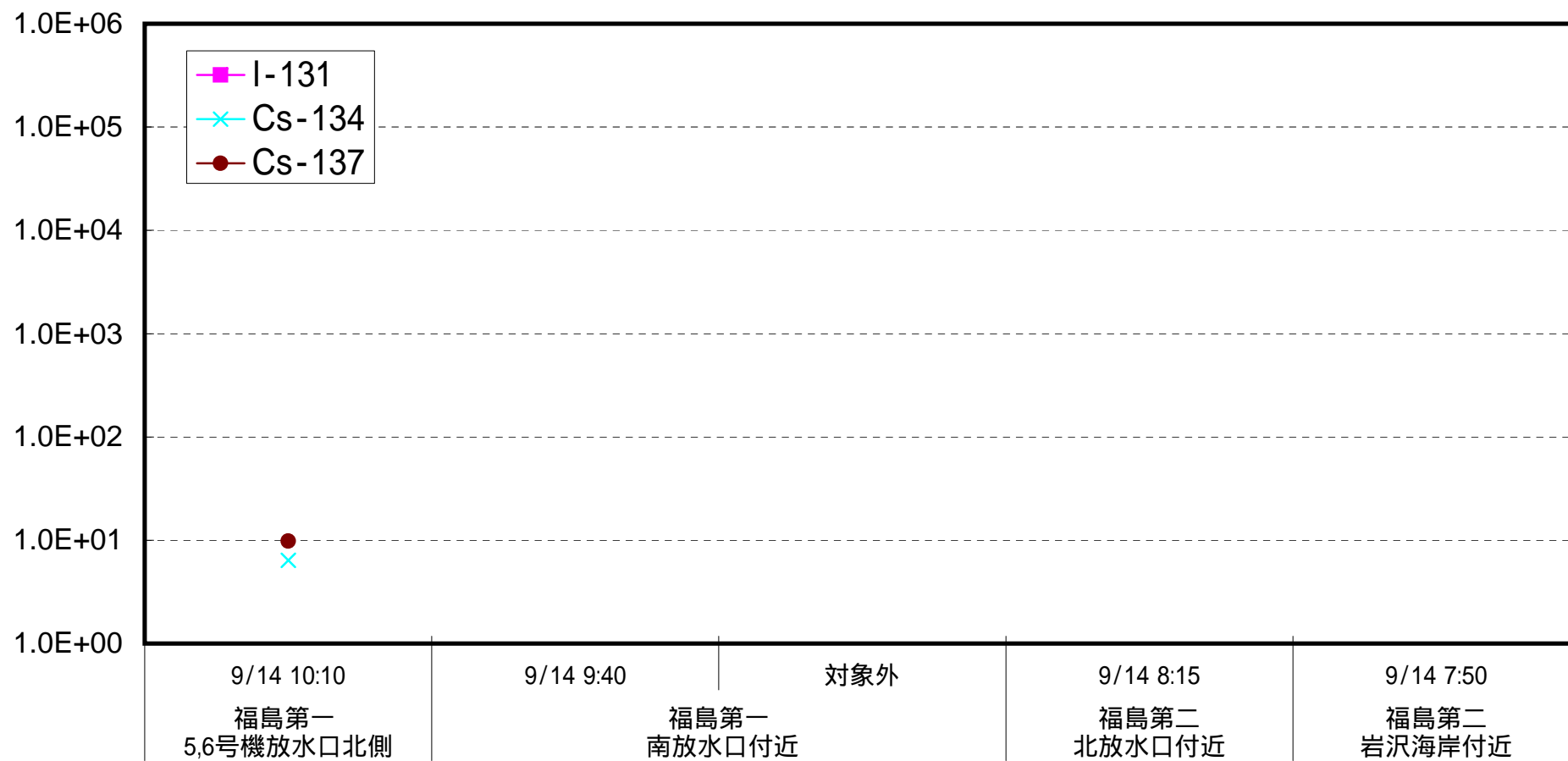
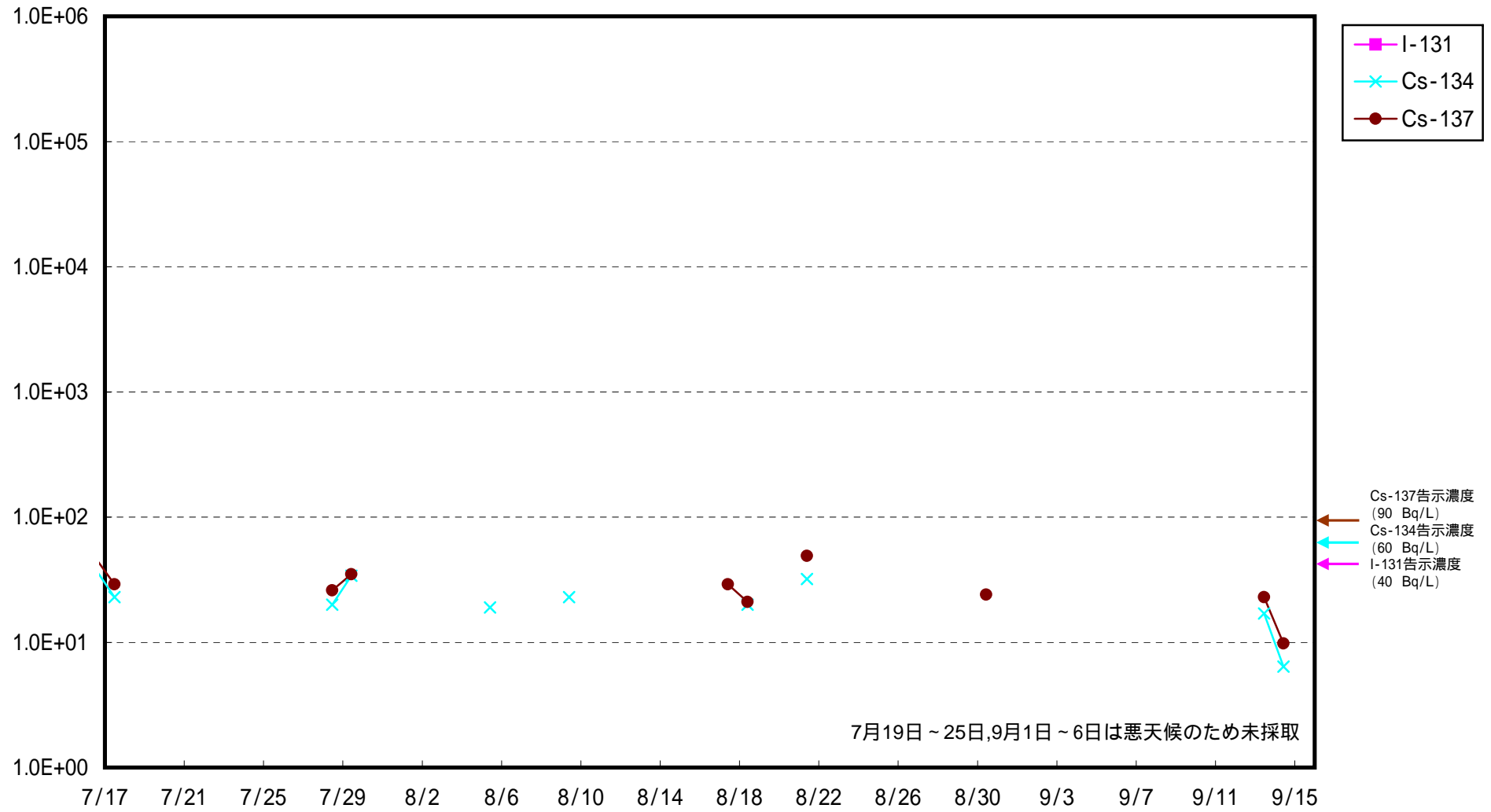


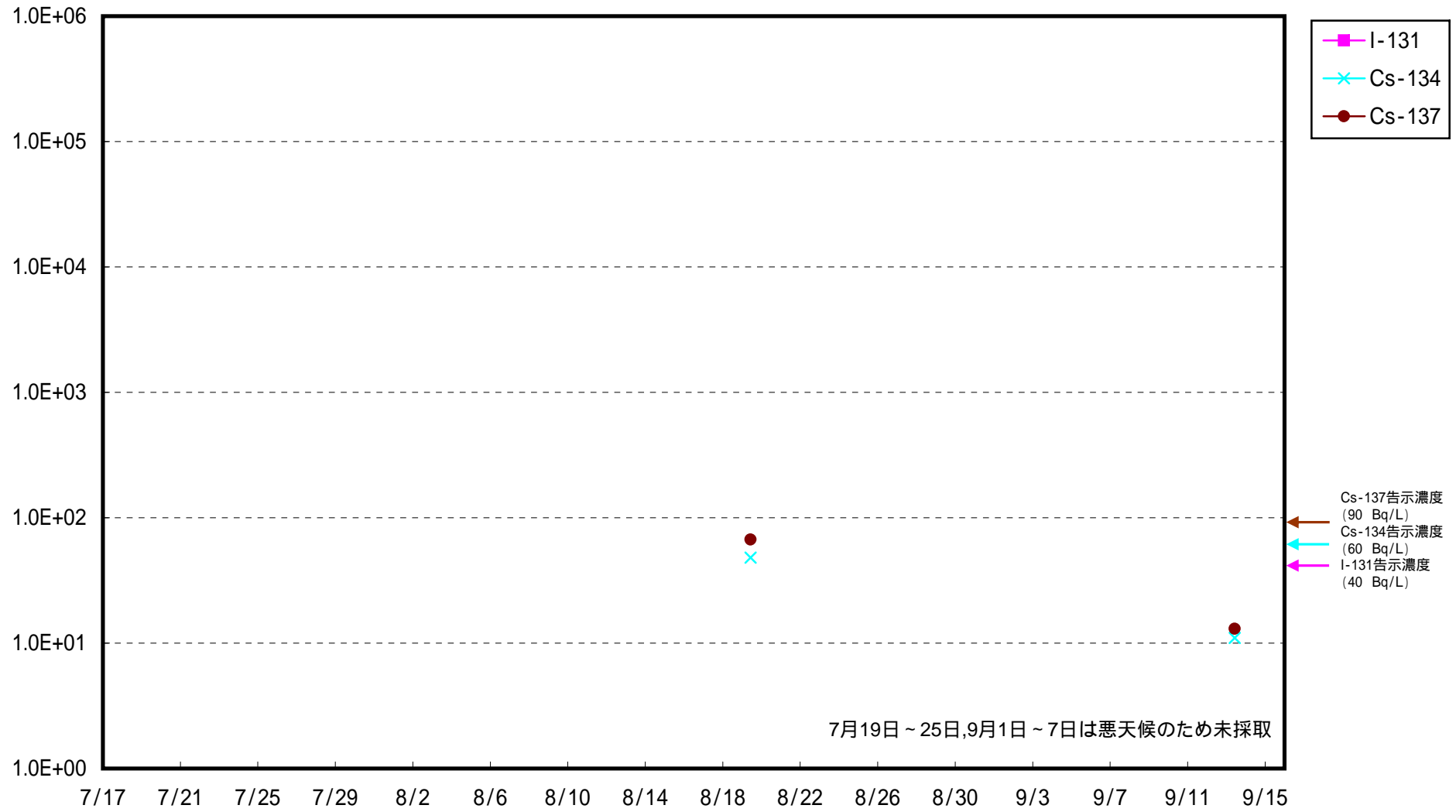
# 海水放射能濃度 (Bq / L)



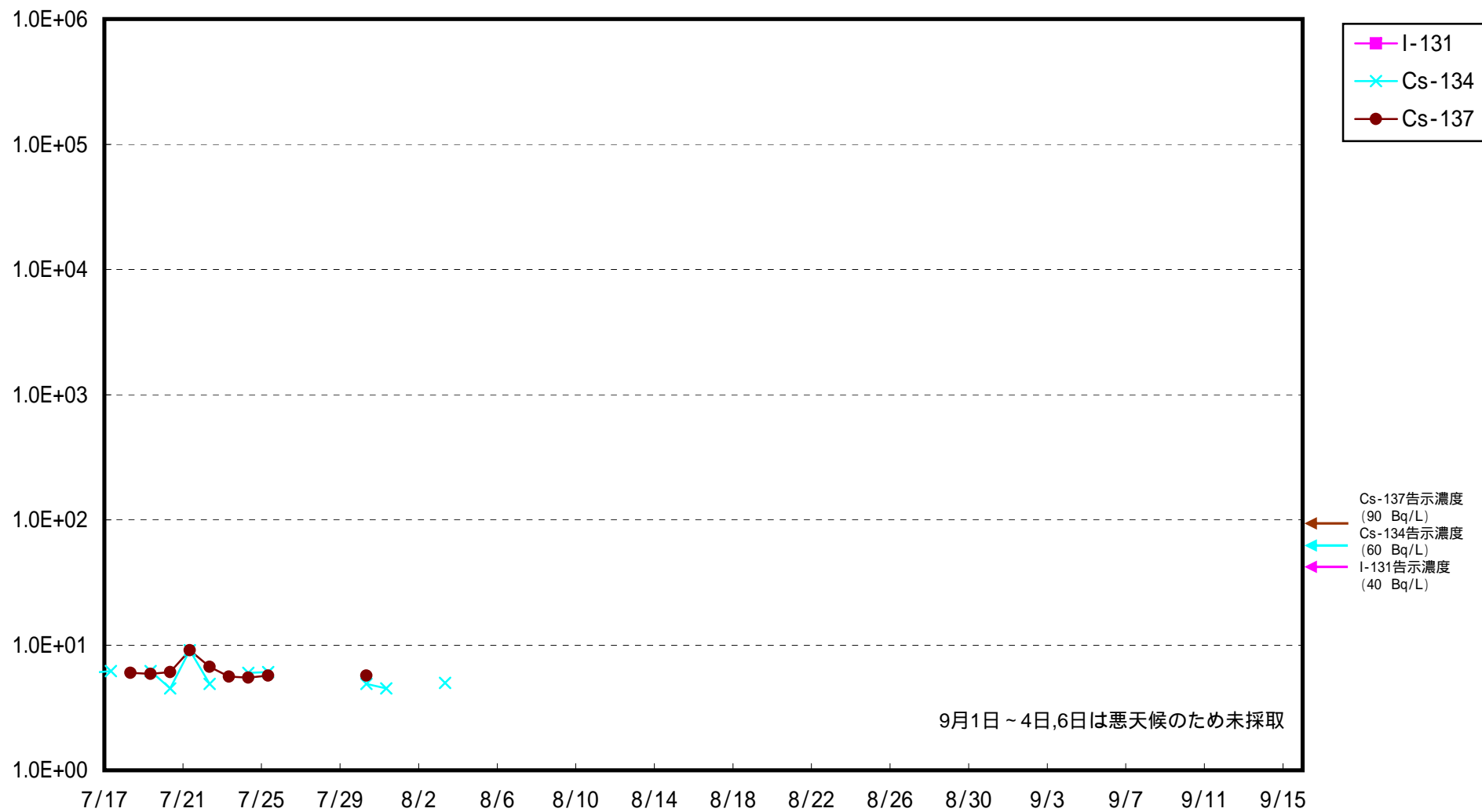
福島第一 5,6号機放水口北側 海水放射能濃度 (Bq / L)



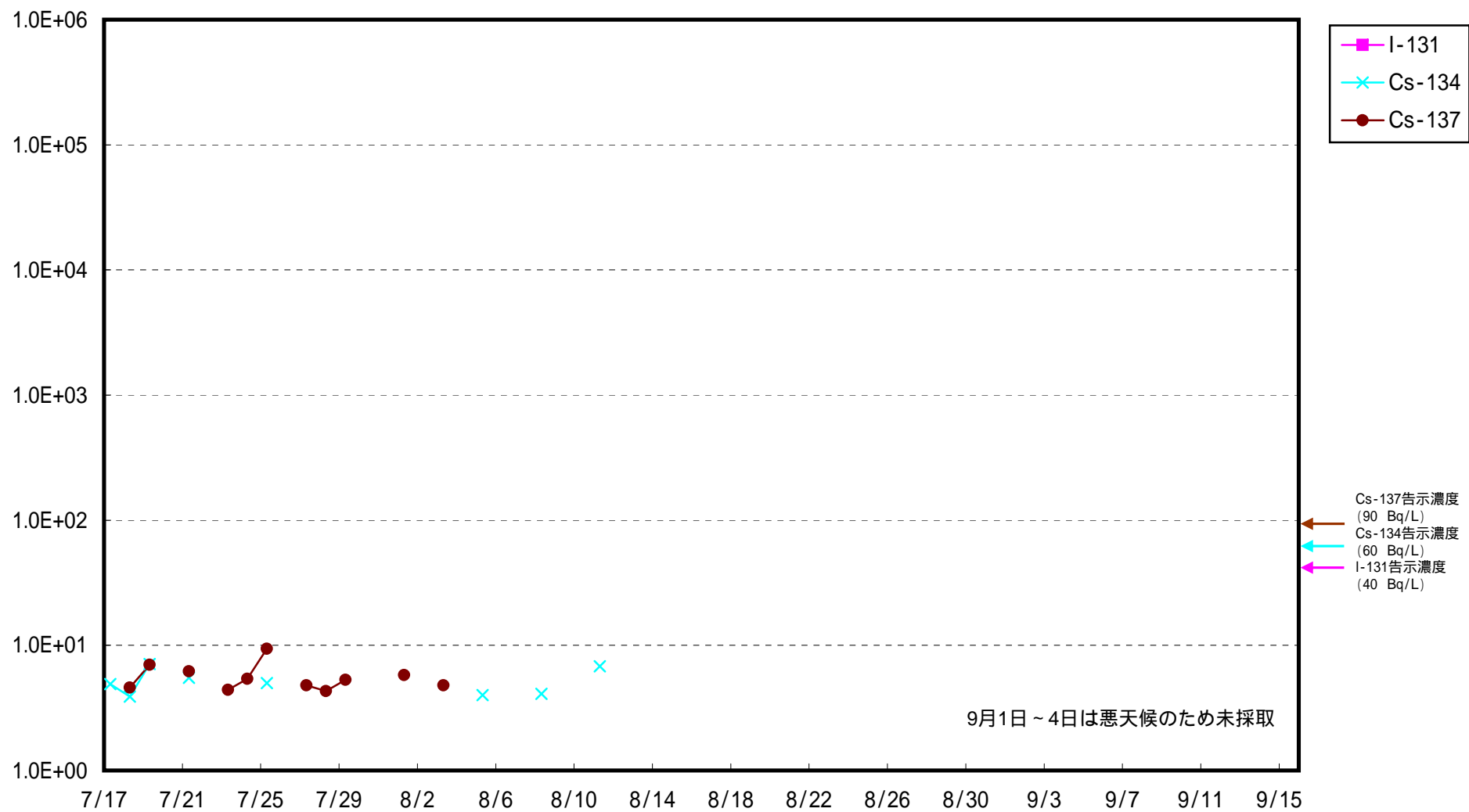
福島第一 南放水口付近 海水放射能濃度 (Bq / L)



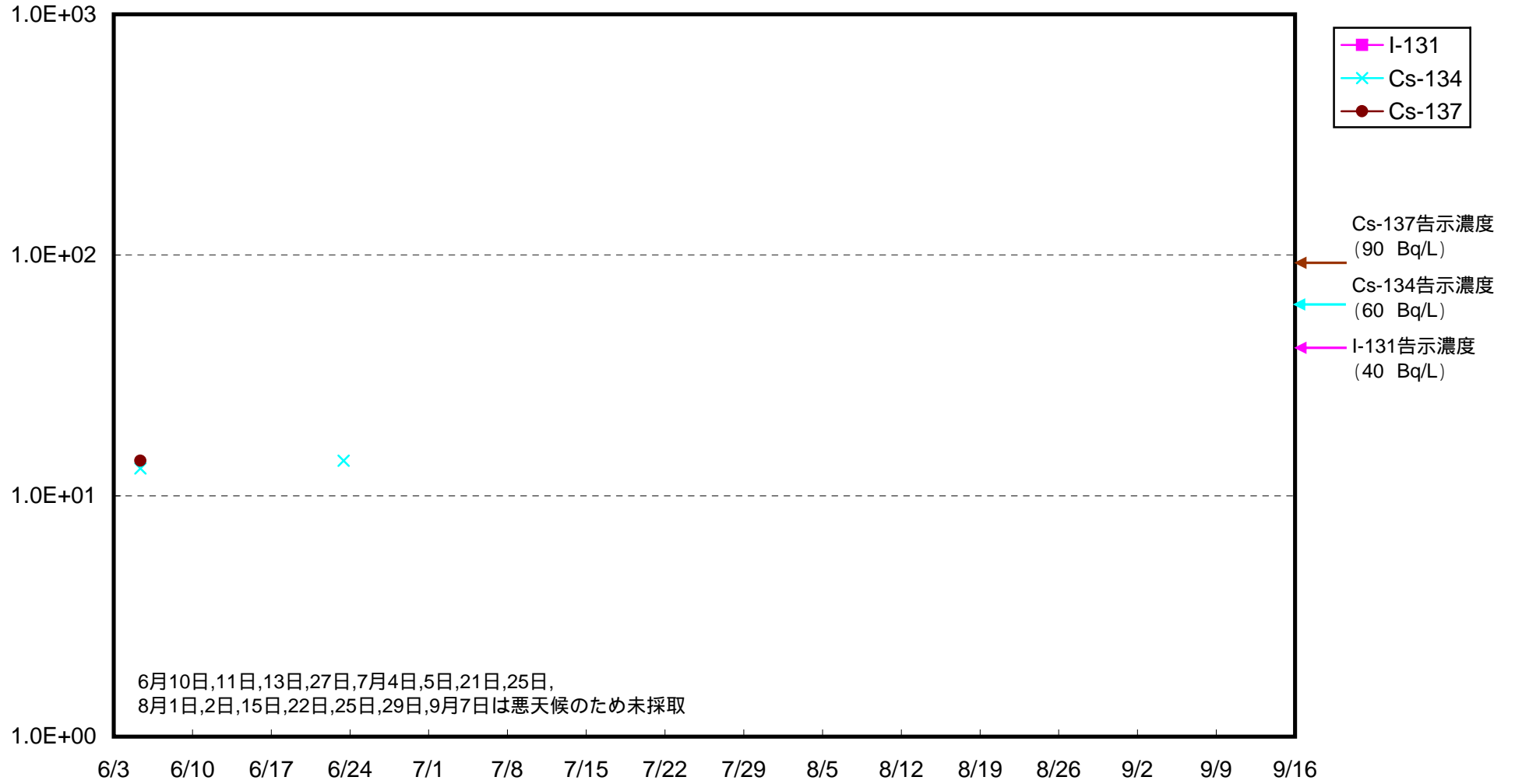
福島第二 北放水口付近 海水放射能濃度 (Bq / L)



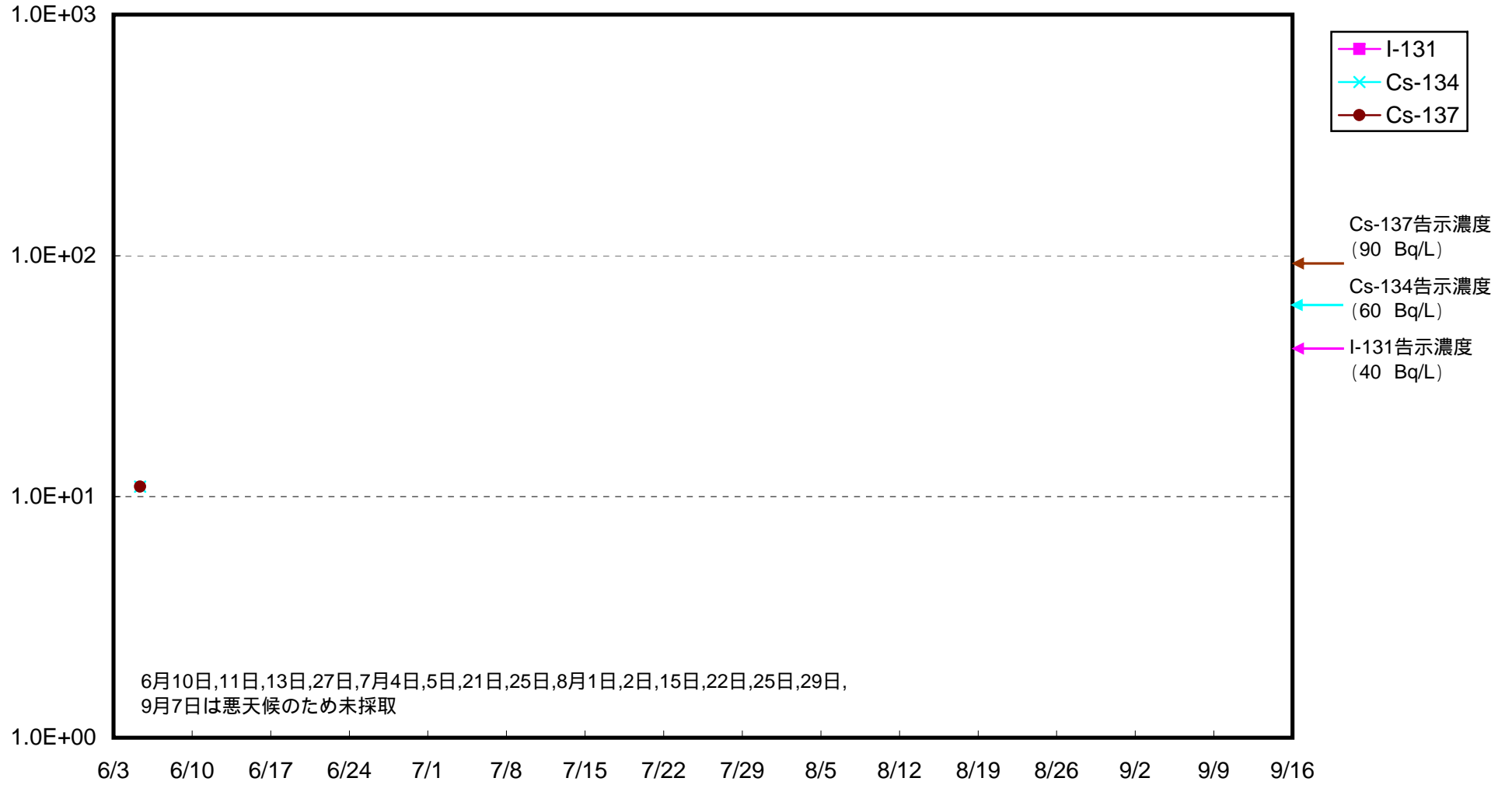
福島第二 岩沢海岸付近 海水放射能濃度 (Bq / L)



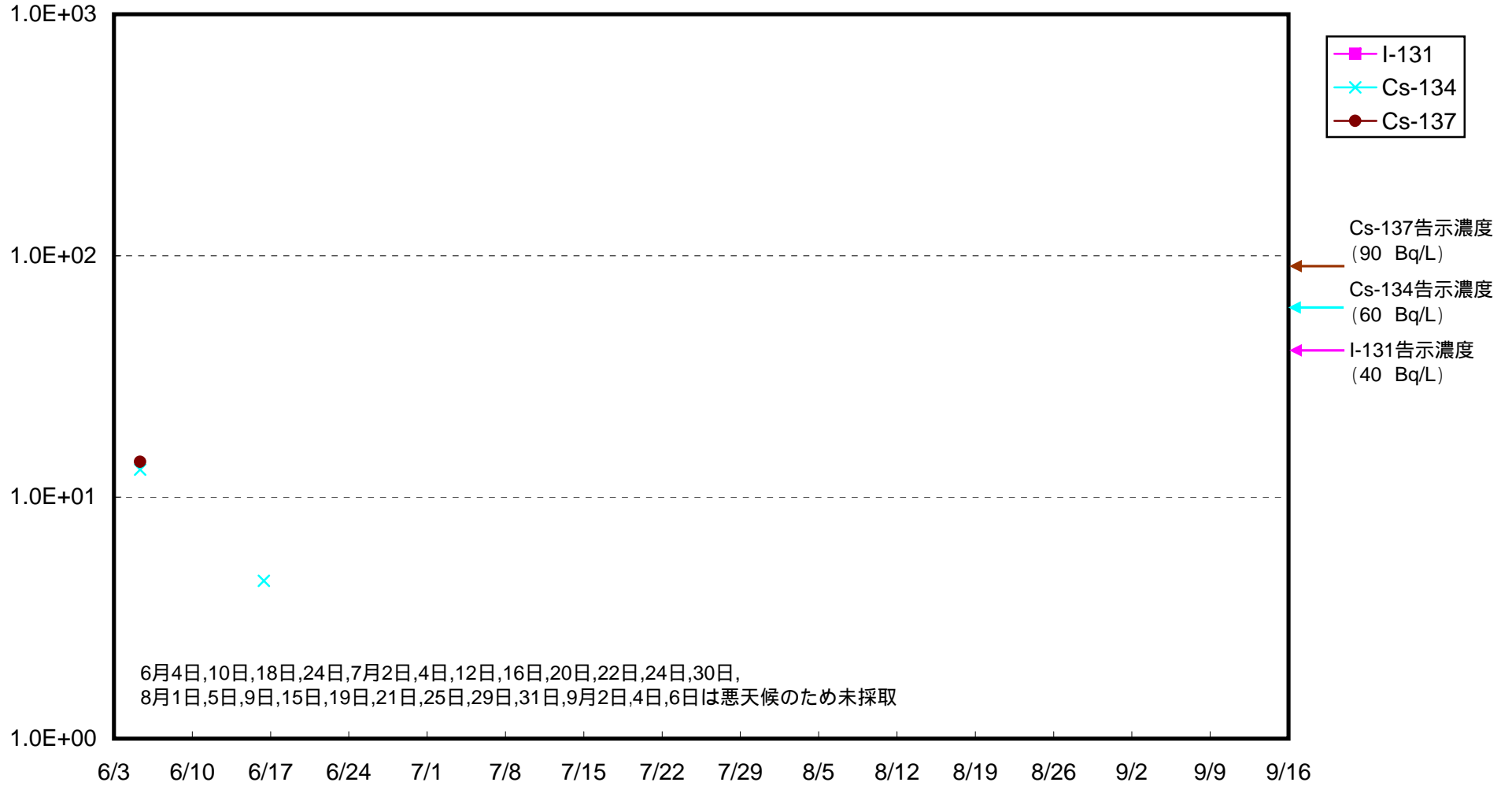
南相馬市沖合約15km付近 上層 海水放射能濃度 (Bq / L)



南相馬市沖合約15km付近 下層 海水放射能濃度 (Bq / L)

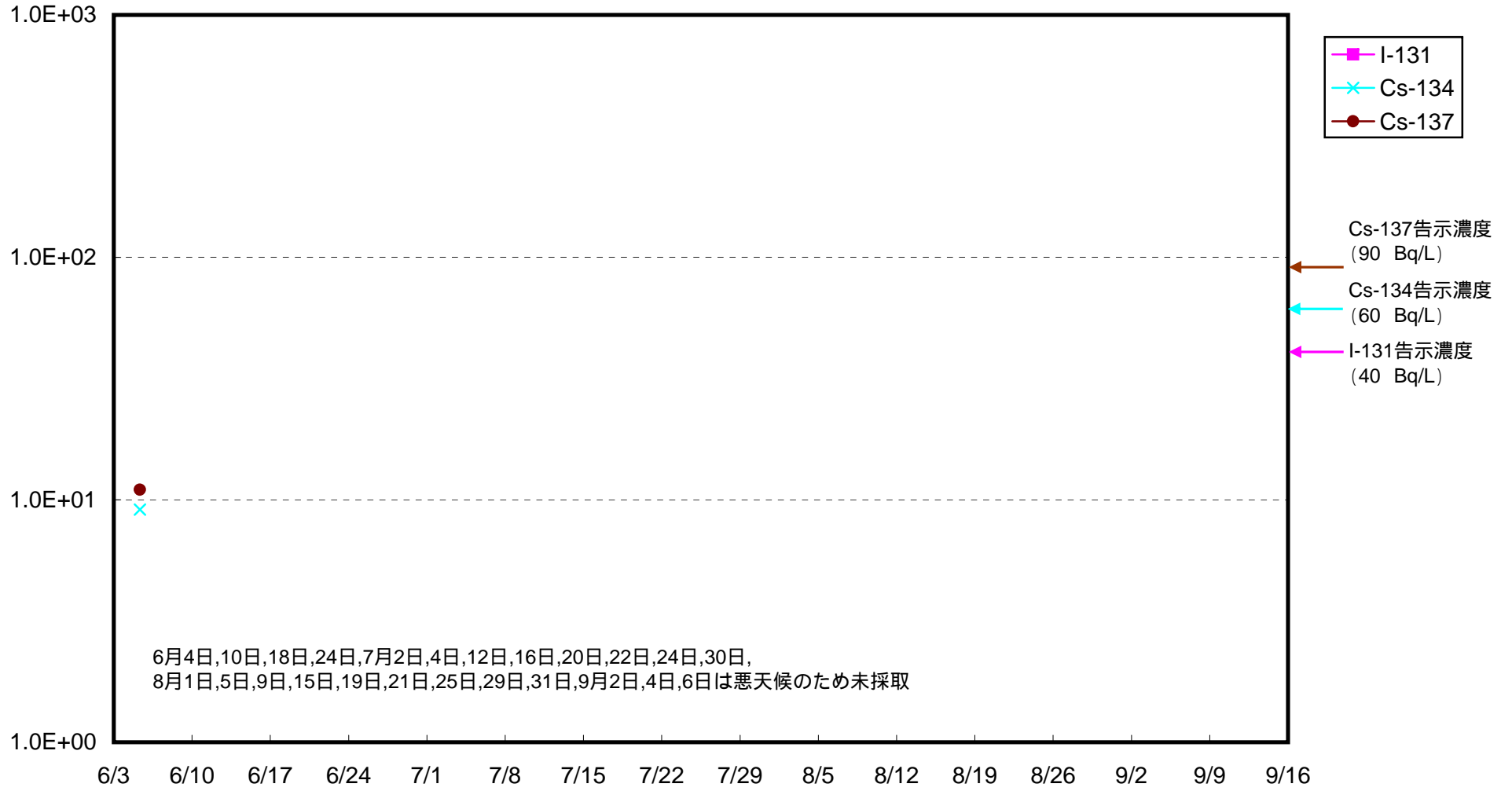


請戸川沖合約15km付近 上層 海水放射能濃度 (Bq / L)

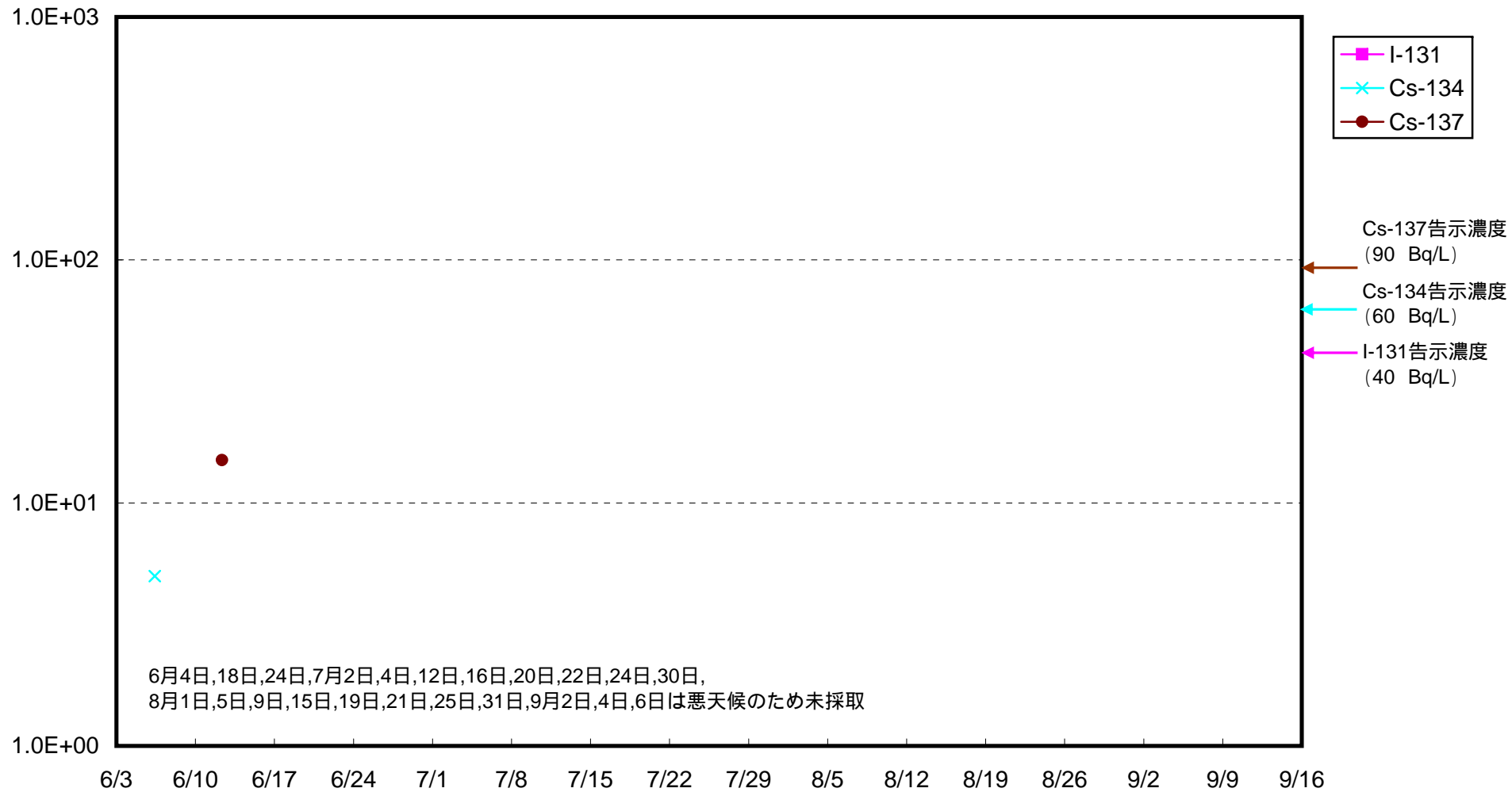




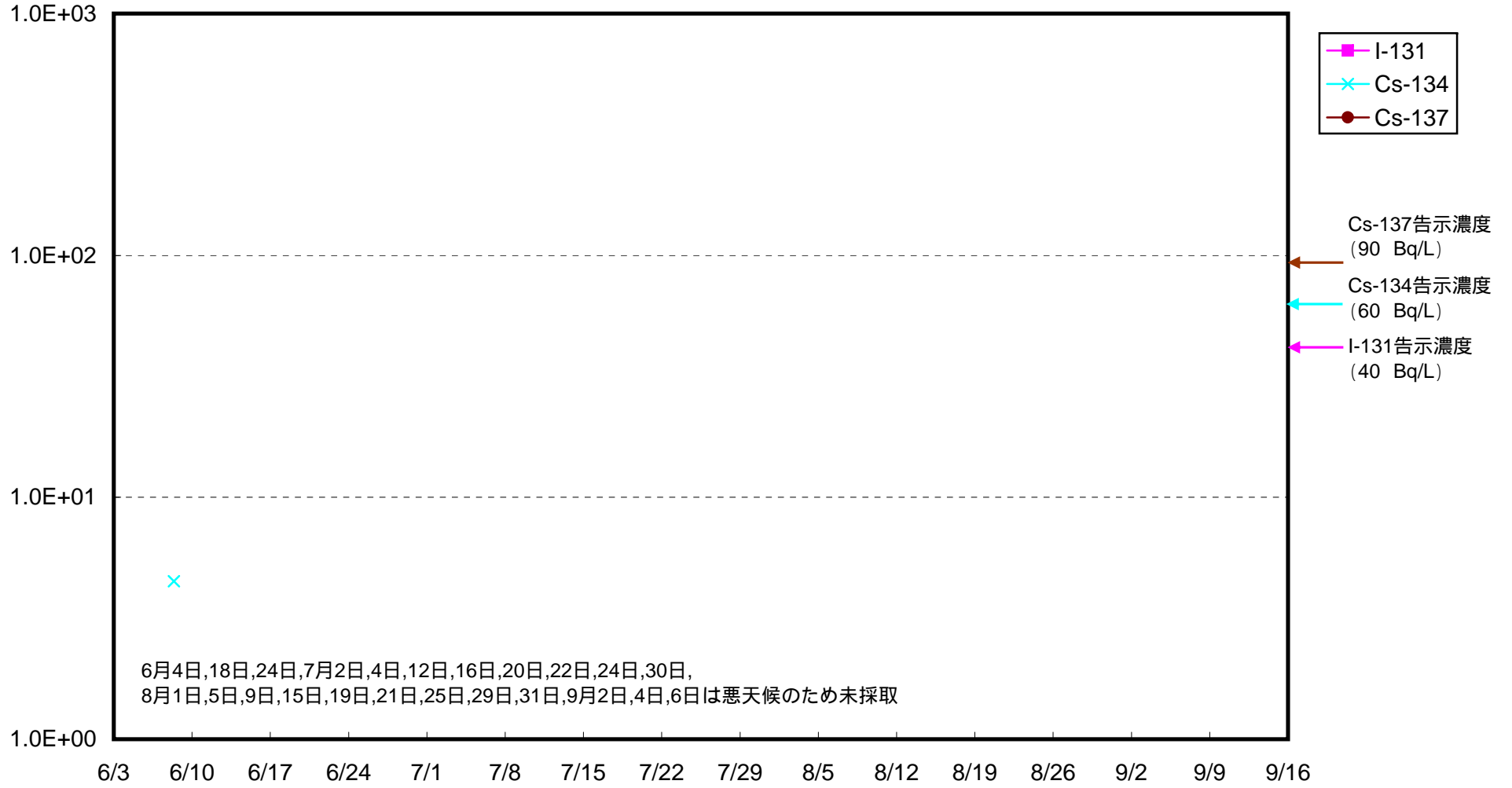
請戸川沖合約15km付近 下層 海水放射能濃度 (Bq / L)



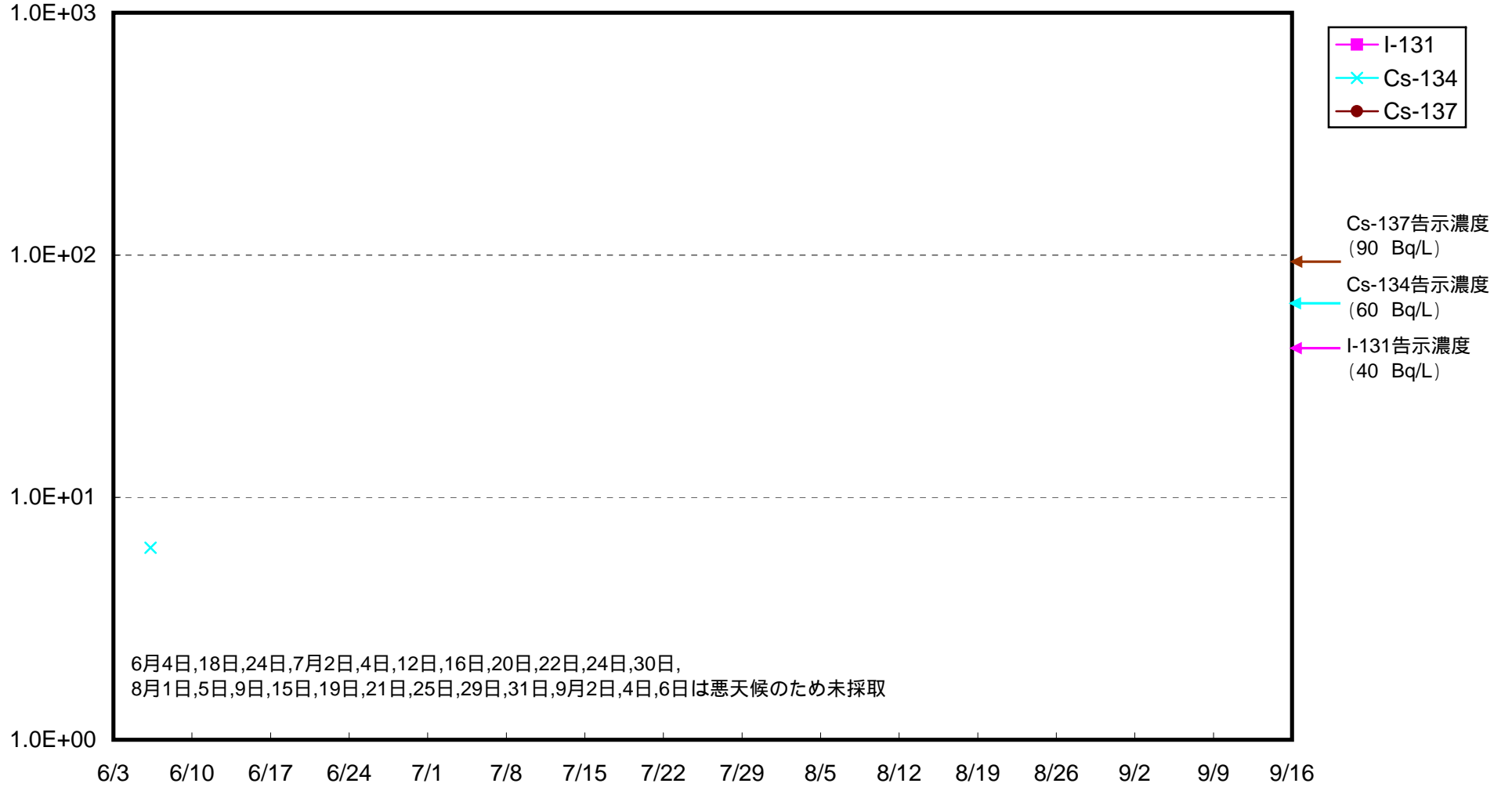
福島第一 敷地沖合約15km付近 上層 海水放射能濃度 (Bq / L)



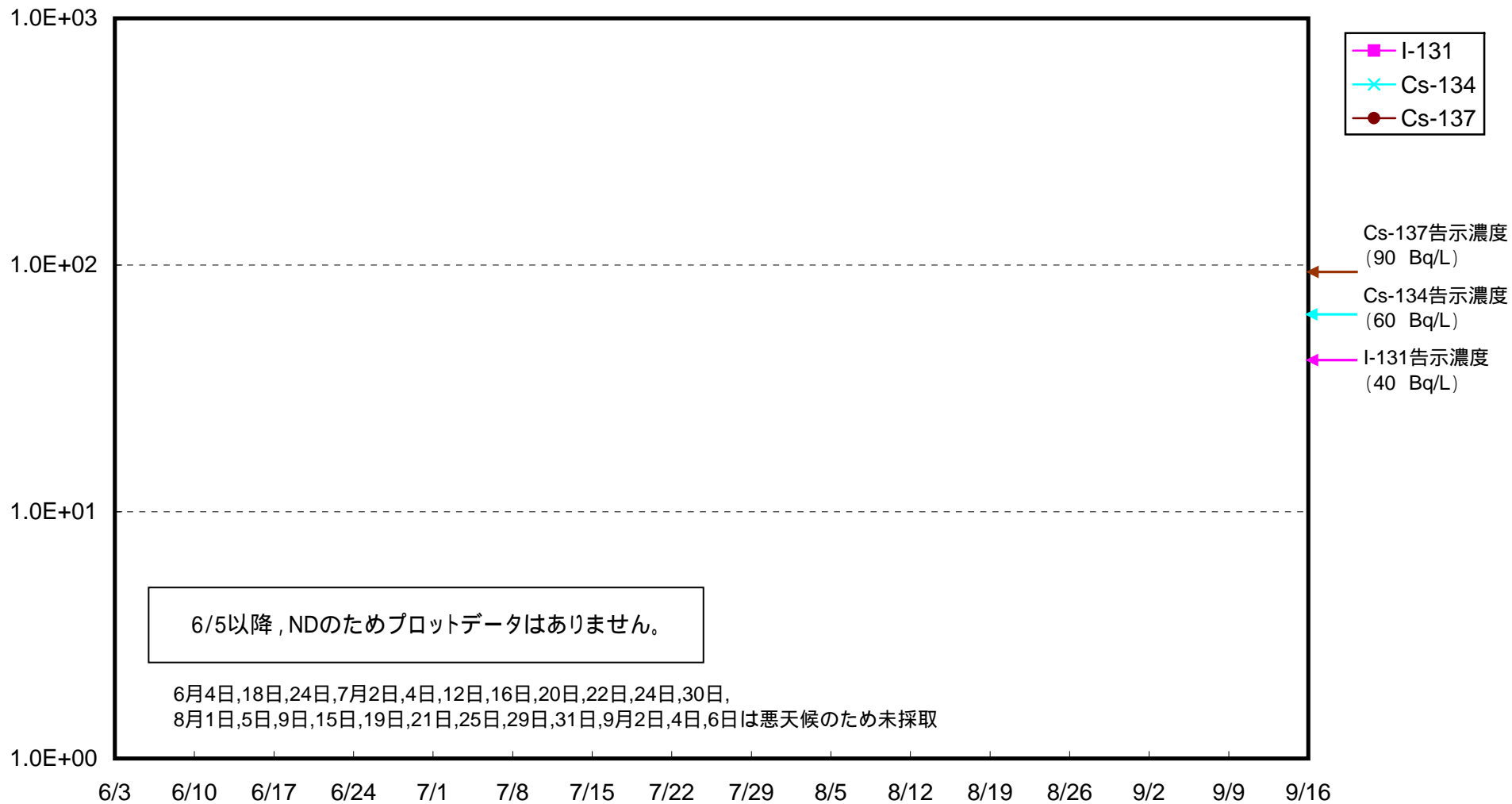
福島第一 敷地沖合約15km付近 下層 海水放射能濃度 (Bq / L)



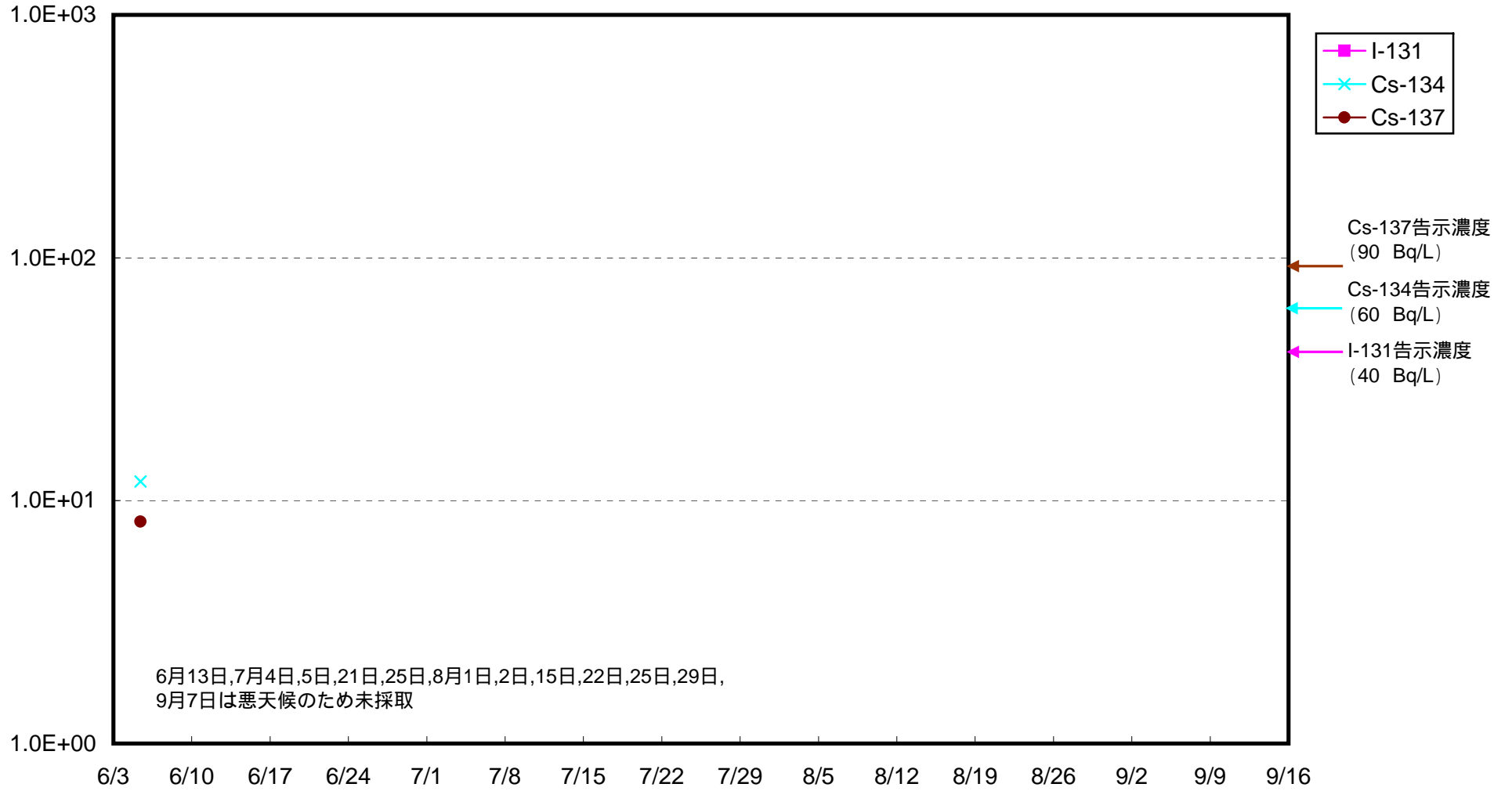
福島第二 敷地沖合約15km付近 上層 海水放射能濃度 (Bq / L)



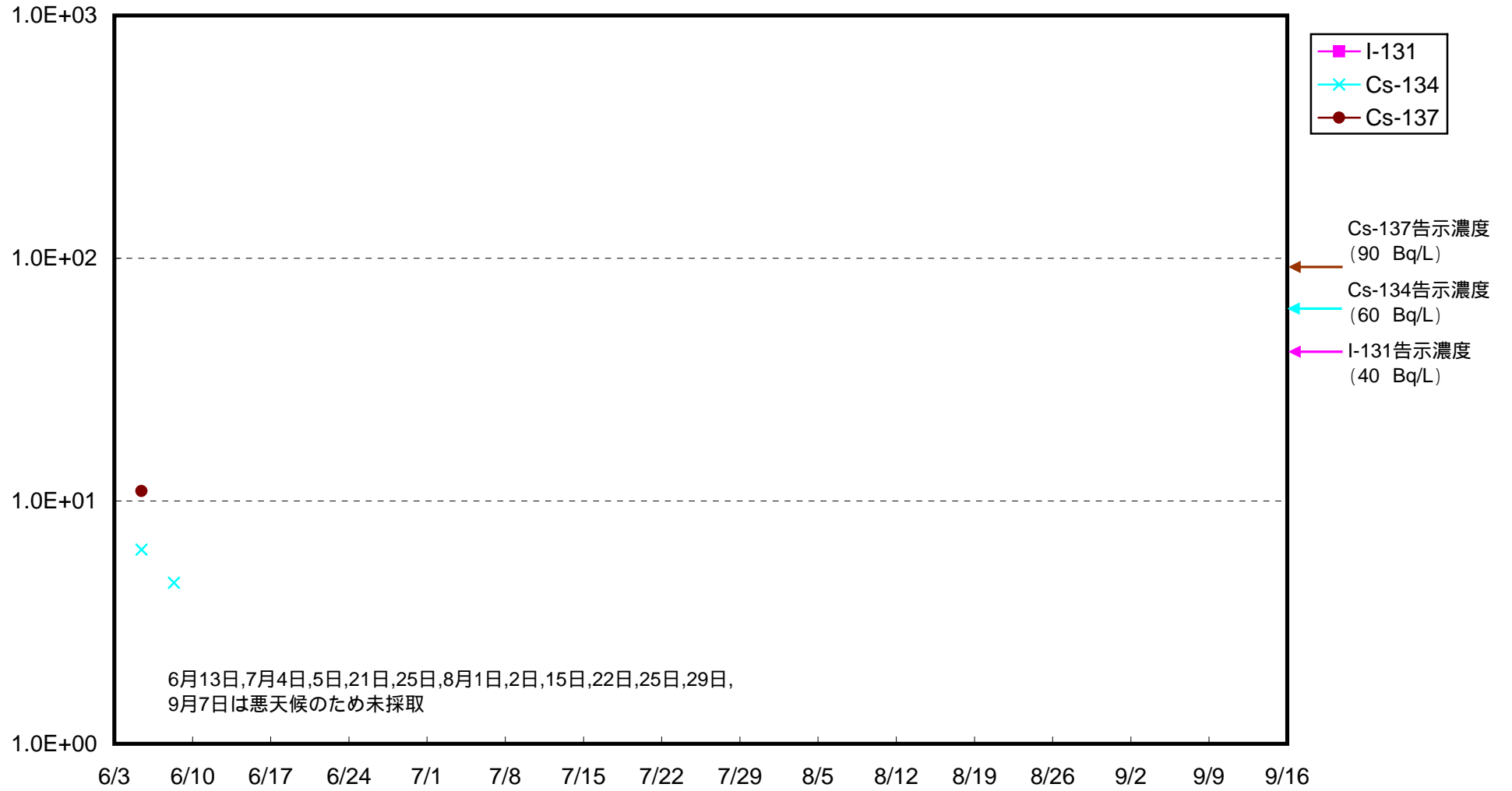
福島第二 敷地沖合約15km付近 下層 海水放射能濃度 (Bq / L)



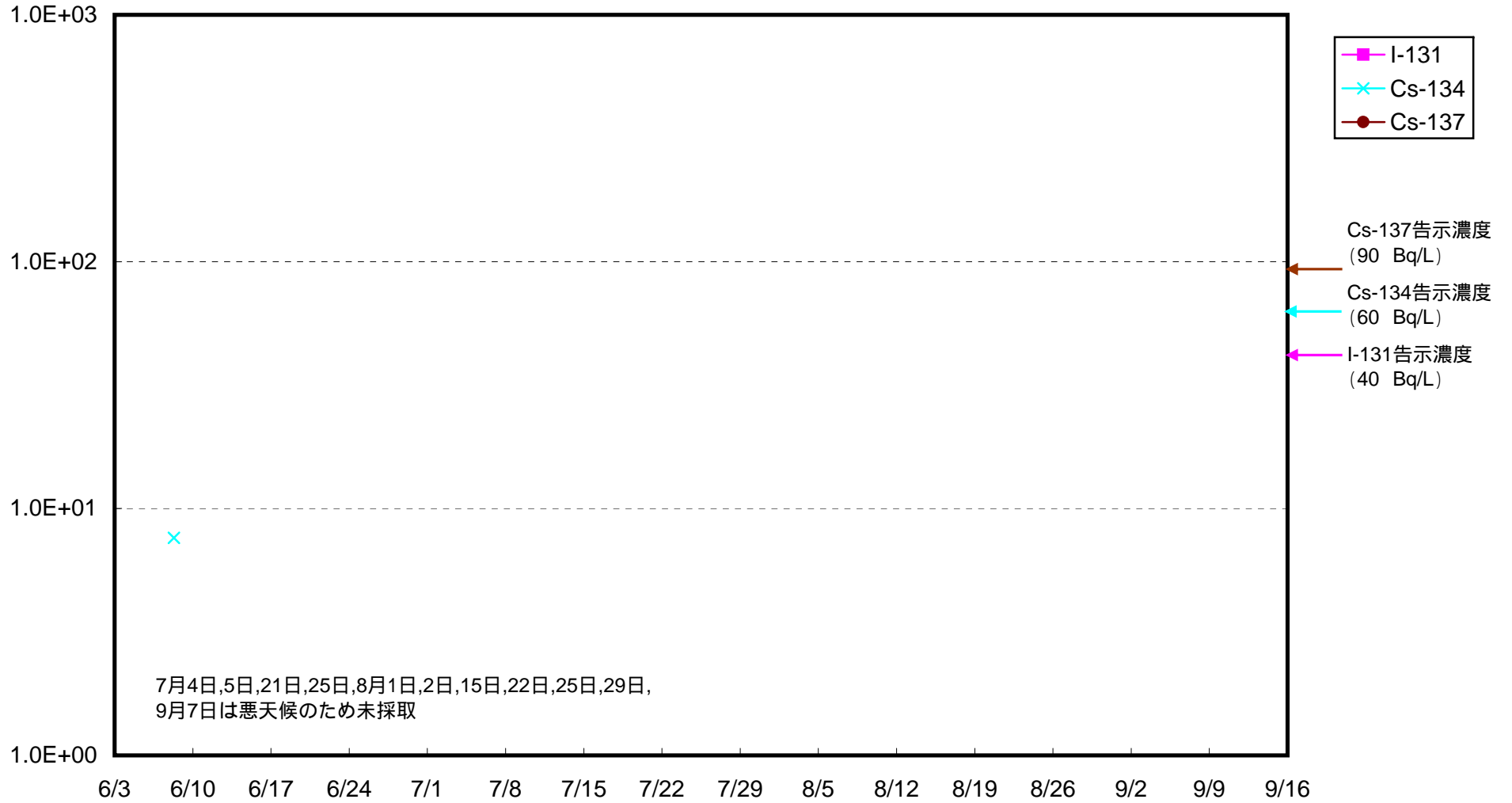
岩沢海岸沖合約15km付近 上層 海水放射能濃度 (Bq / L)



岩沢海岸沖合約15km付近 下層 海水放射能濃度 (Bq / L)



広野町沖合約15km付近 上層 海水放射能濃度 (Bq / L)





広野町沖合約15km付近 下層 海水放射能濃度 (Bq / L)

