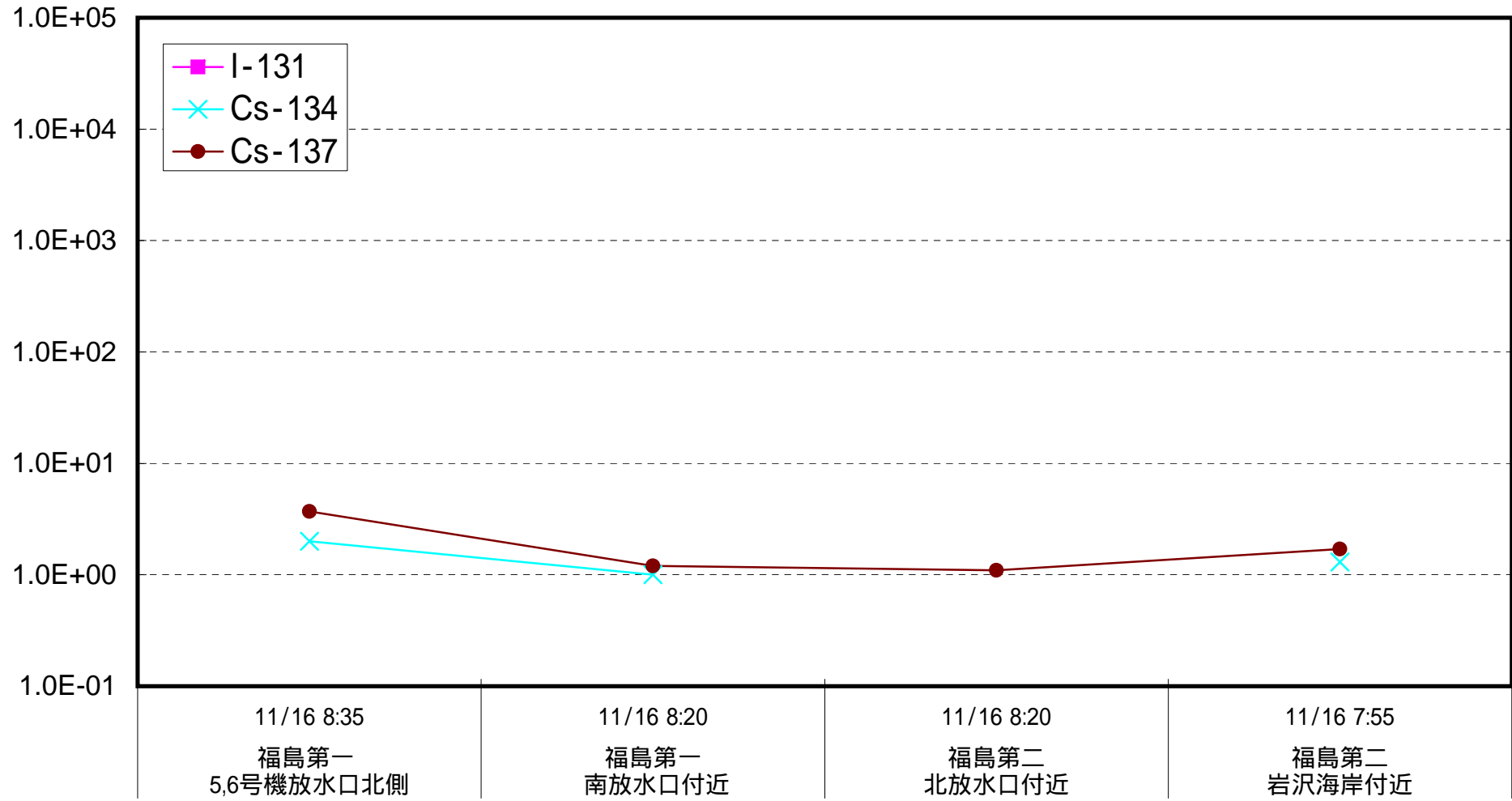
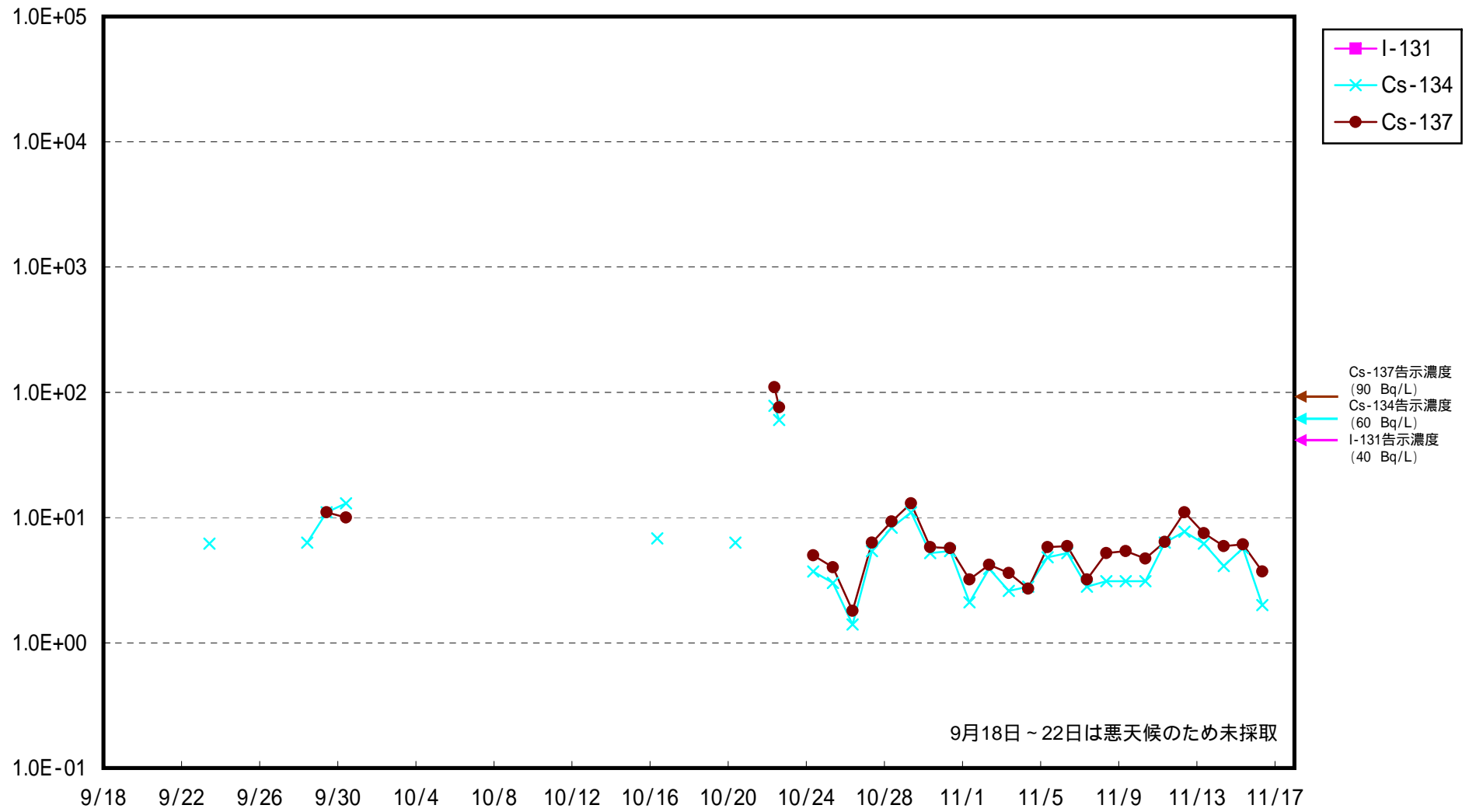


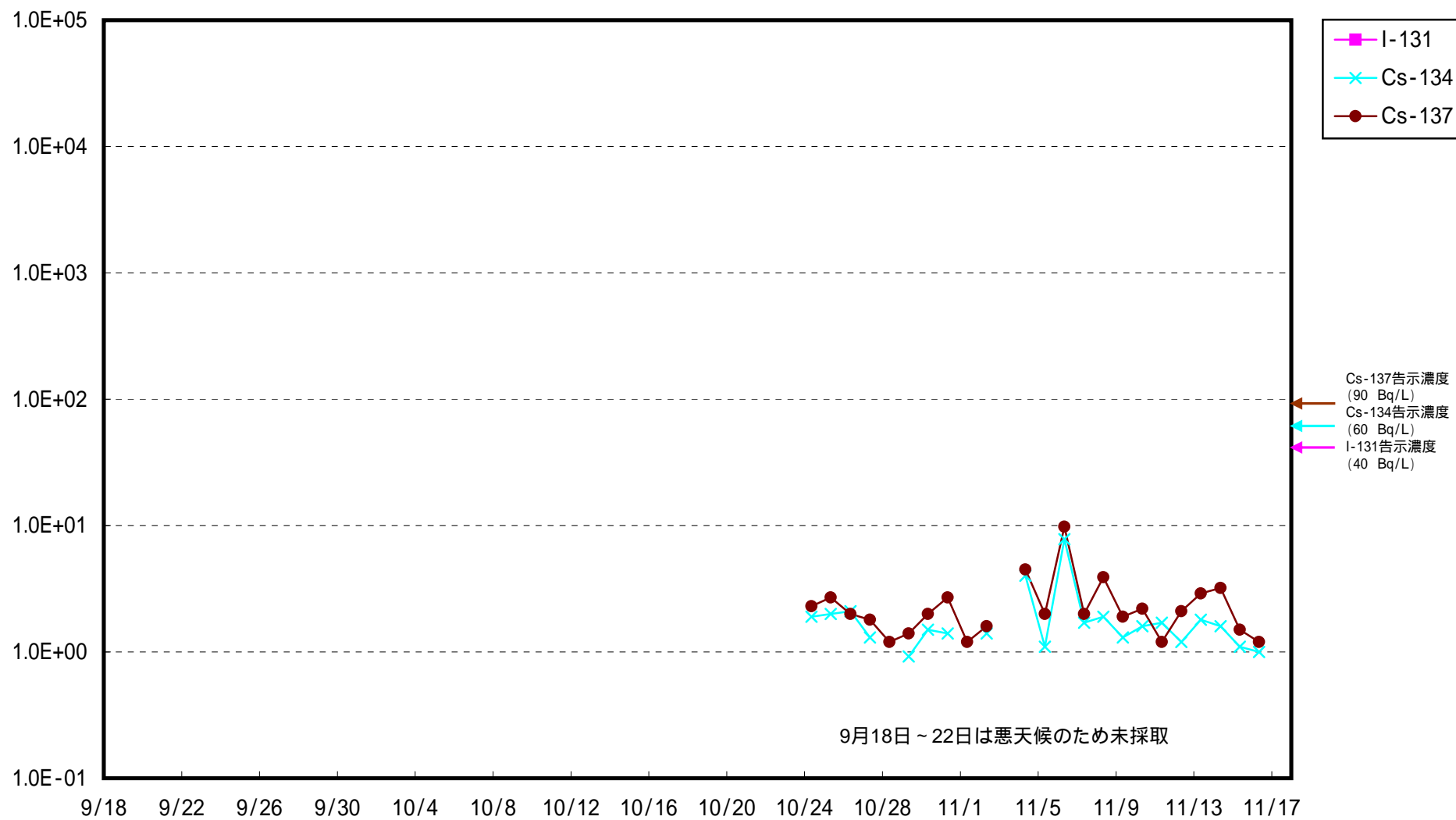
海水放射能濃度 (Bq / L)



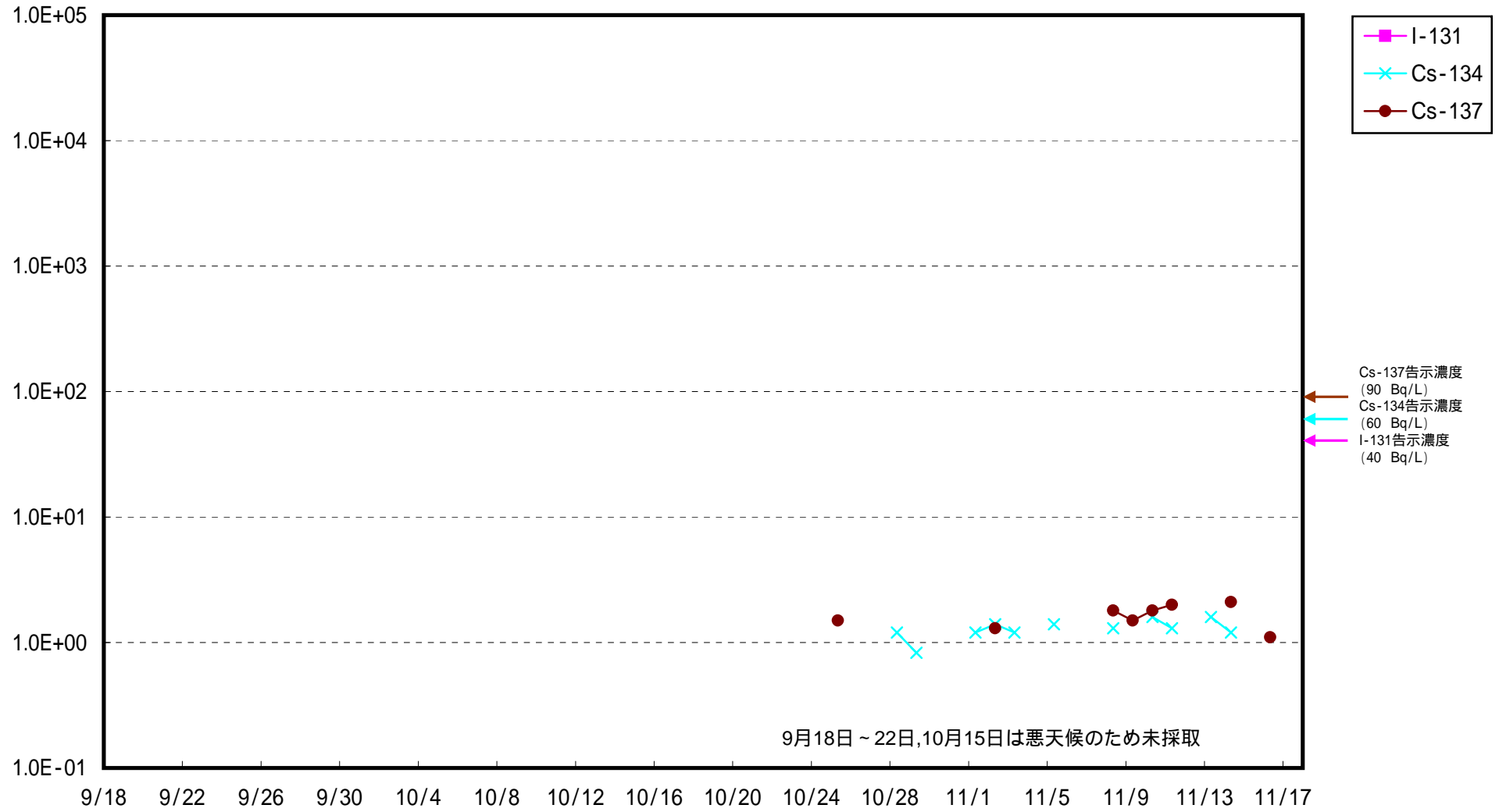
福島第一 5,6号機放水口北側 海水放射能濃度 (Bq / L)



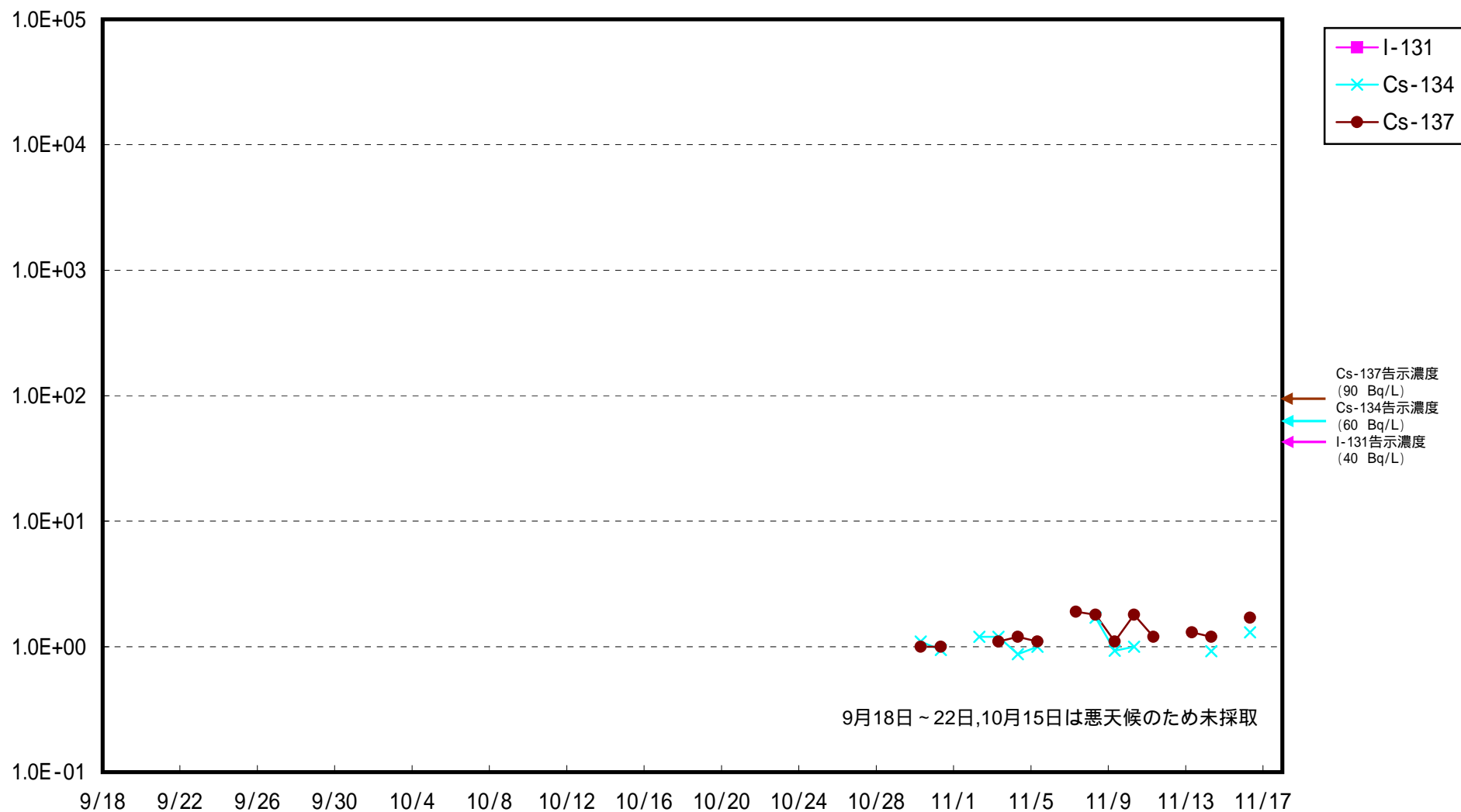
福島第一 南放水口付近 海水放射能濃度 (Bq / L)




福島第二 北放水口付近 海水放射能濃度 (Bq / L)



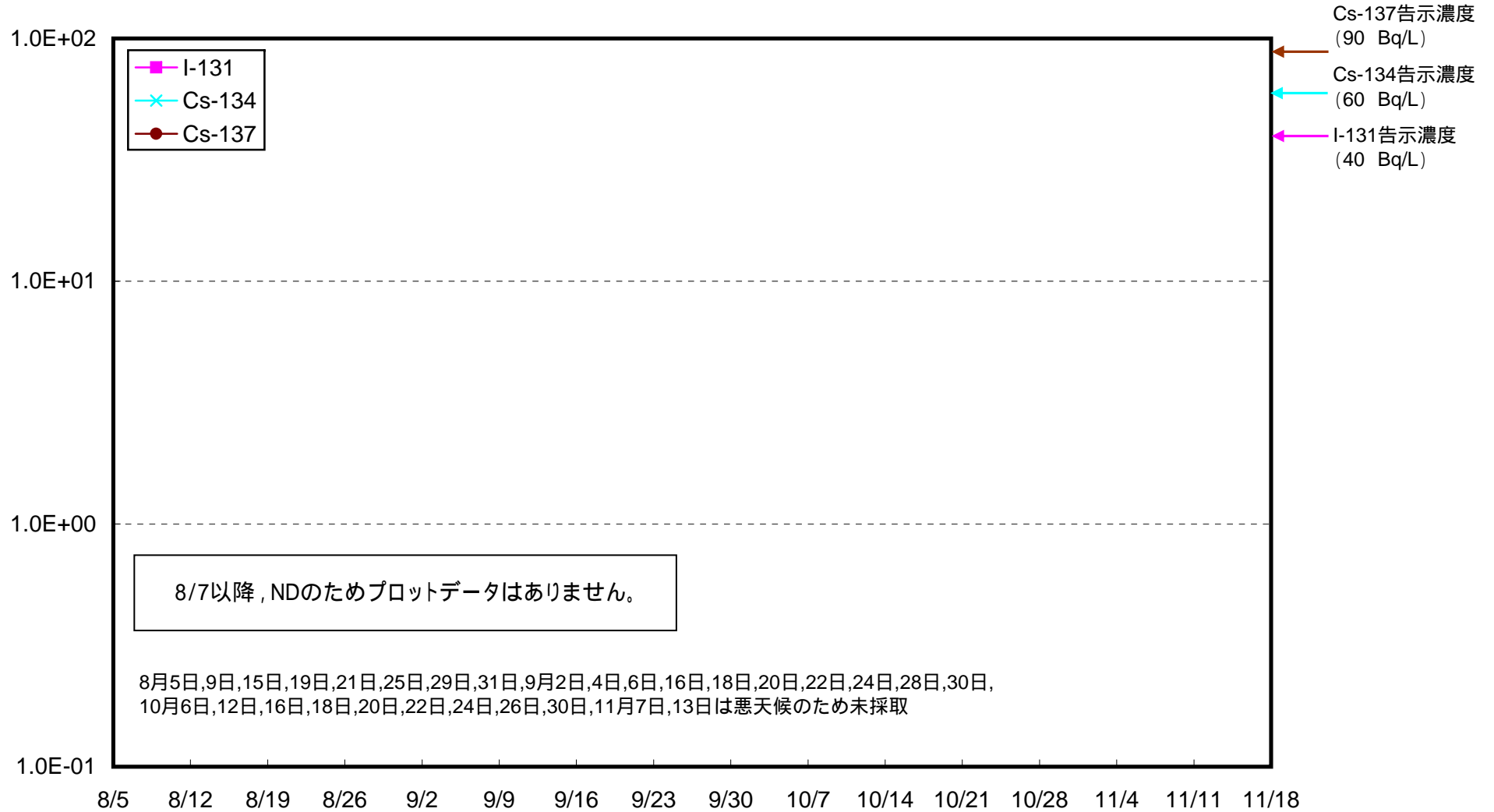
福島第二 岩沢海岸付近 海水放射能濃度 (Bq / L)



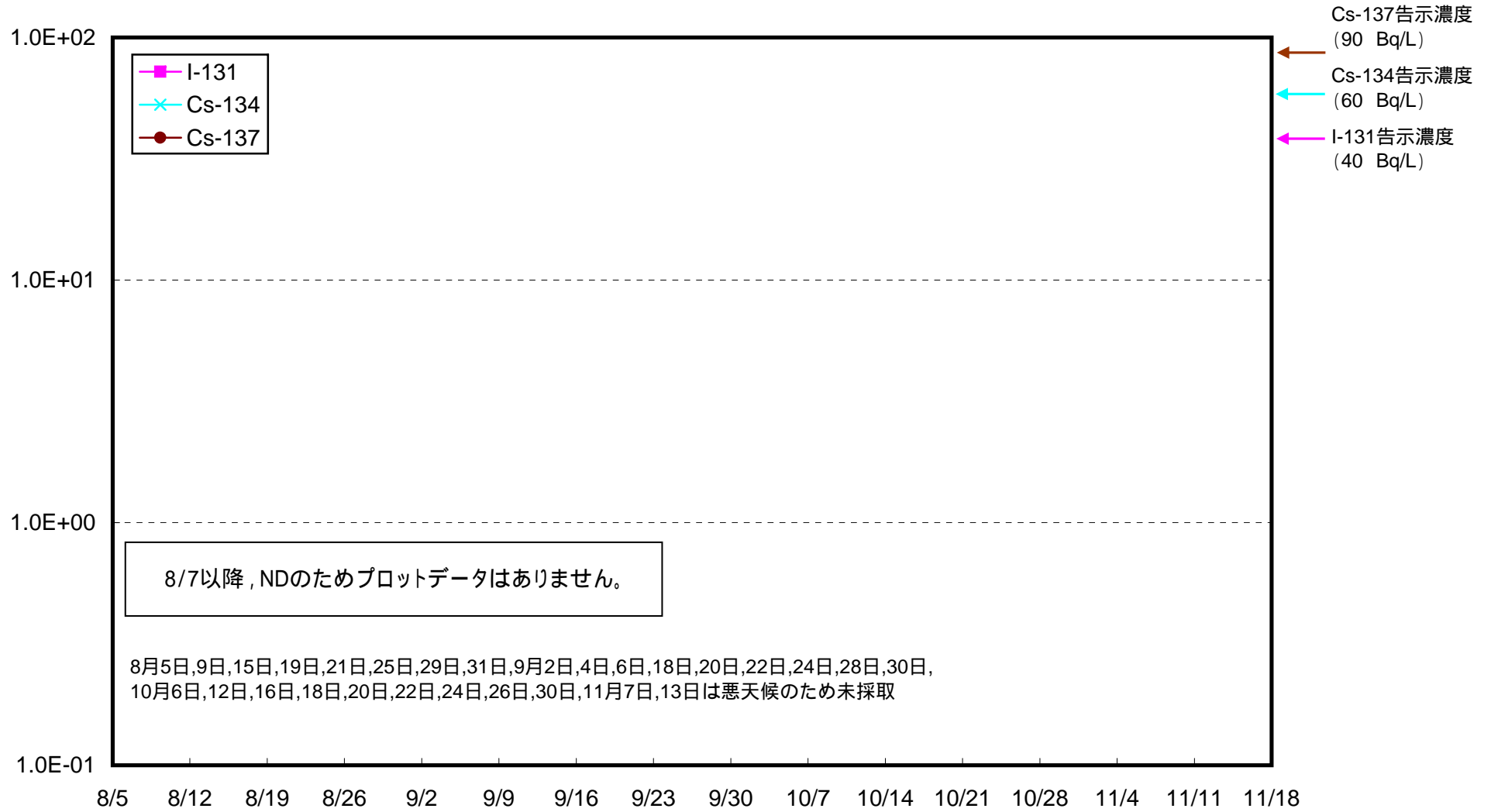
福島第一 敷地沖合15km 上層 海水放射能濃度 (Bq / L)



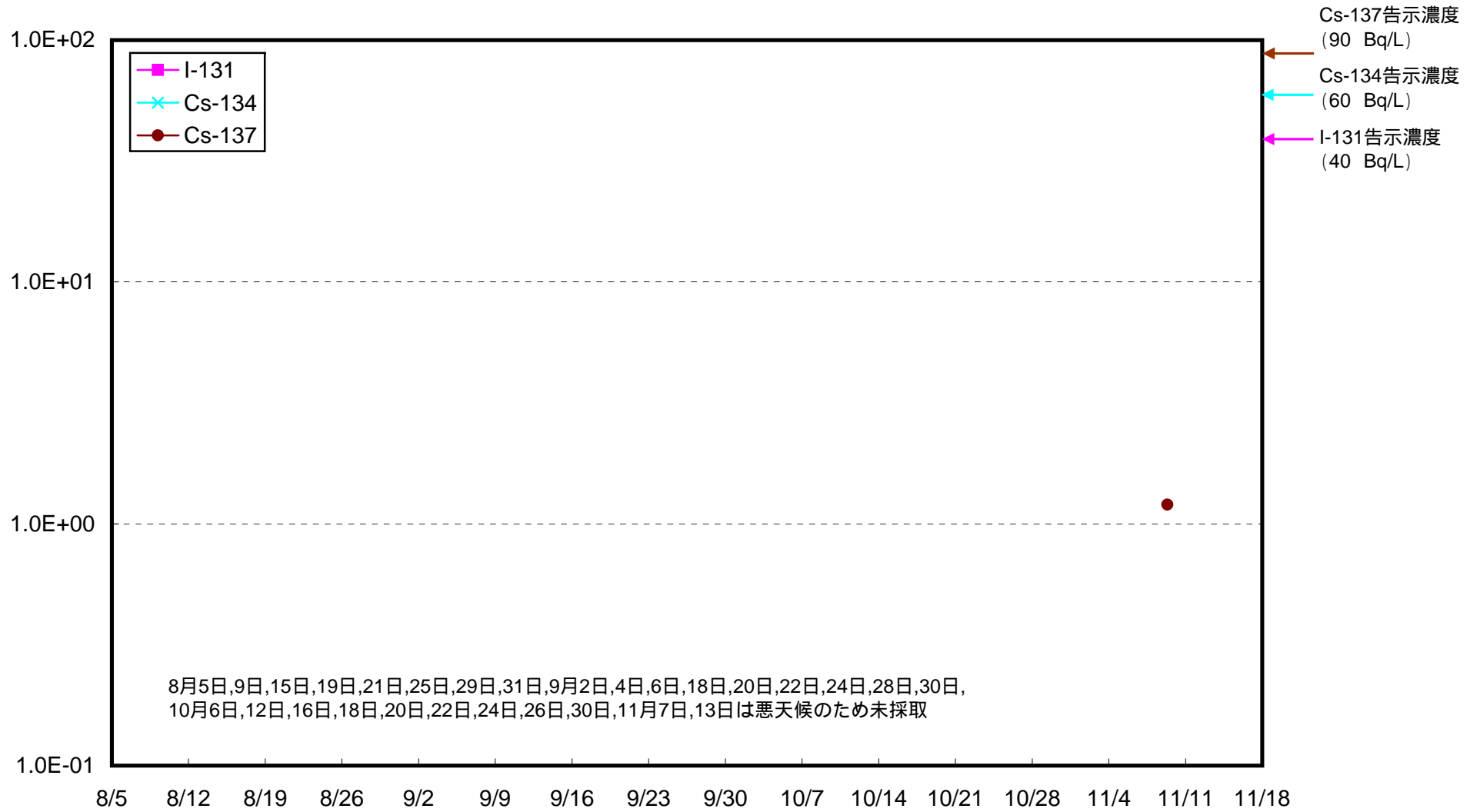
福島第一 敷地沖合15km 下層 海水放射能濃度 (Bq / L)



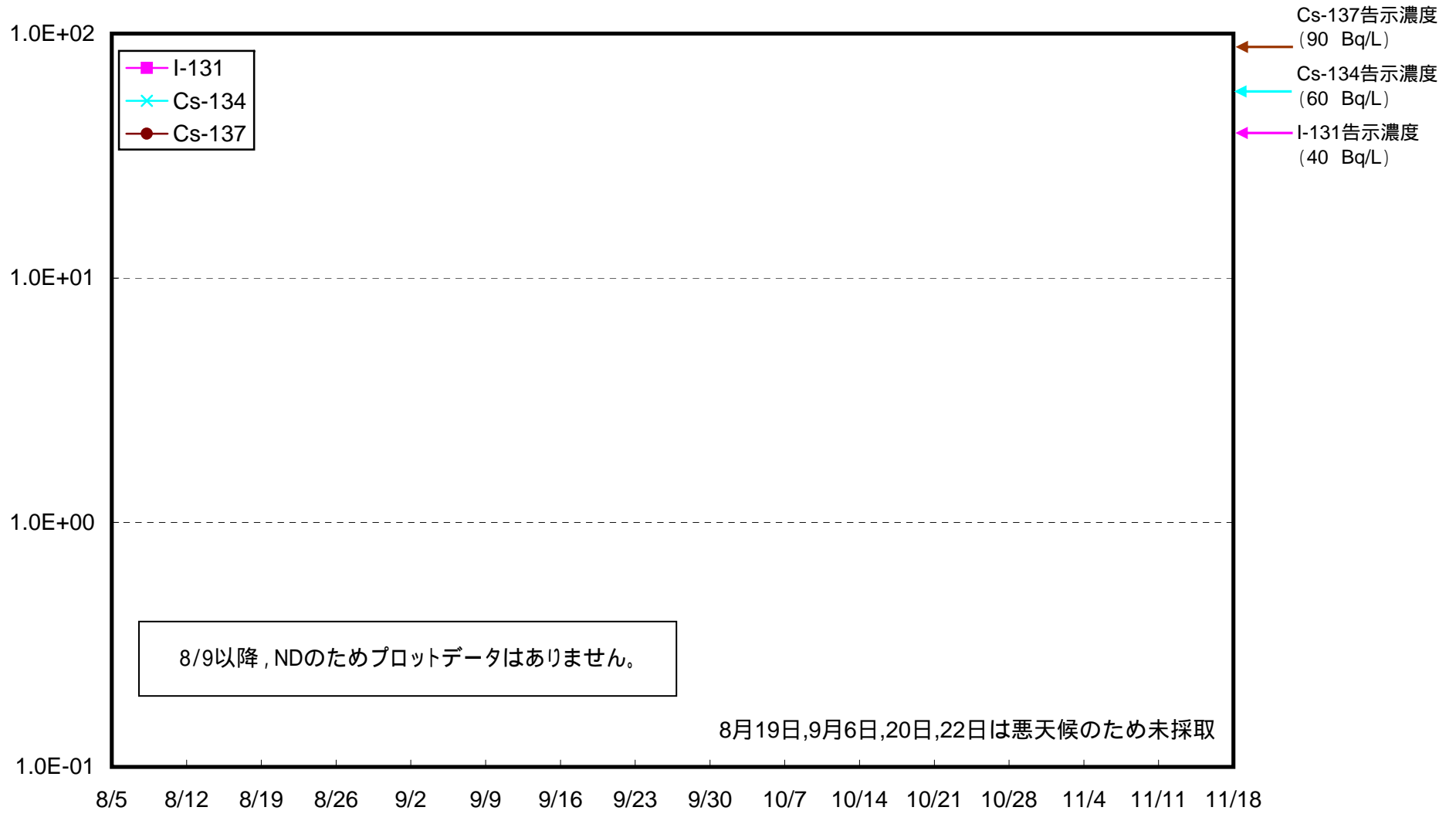
福島第二 敷地沖合15km 上層 海水放射能濃度 (Bq / L)



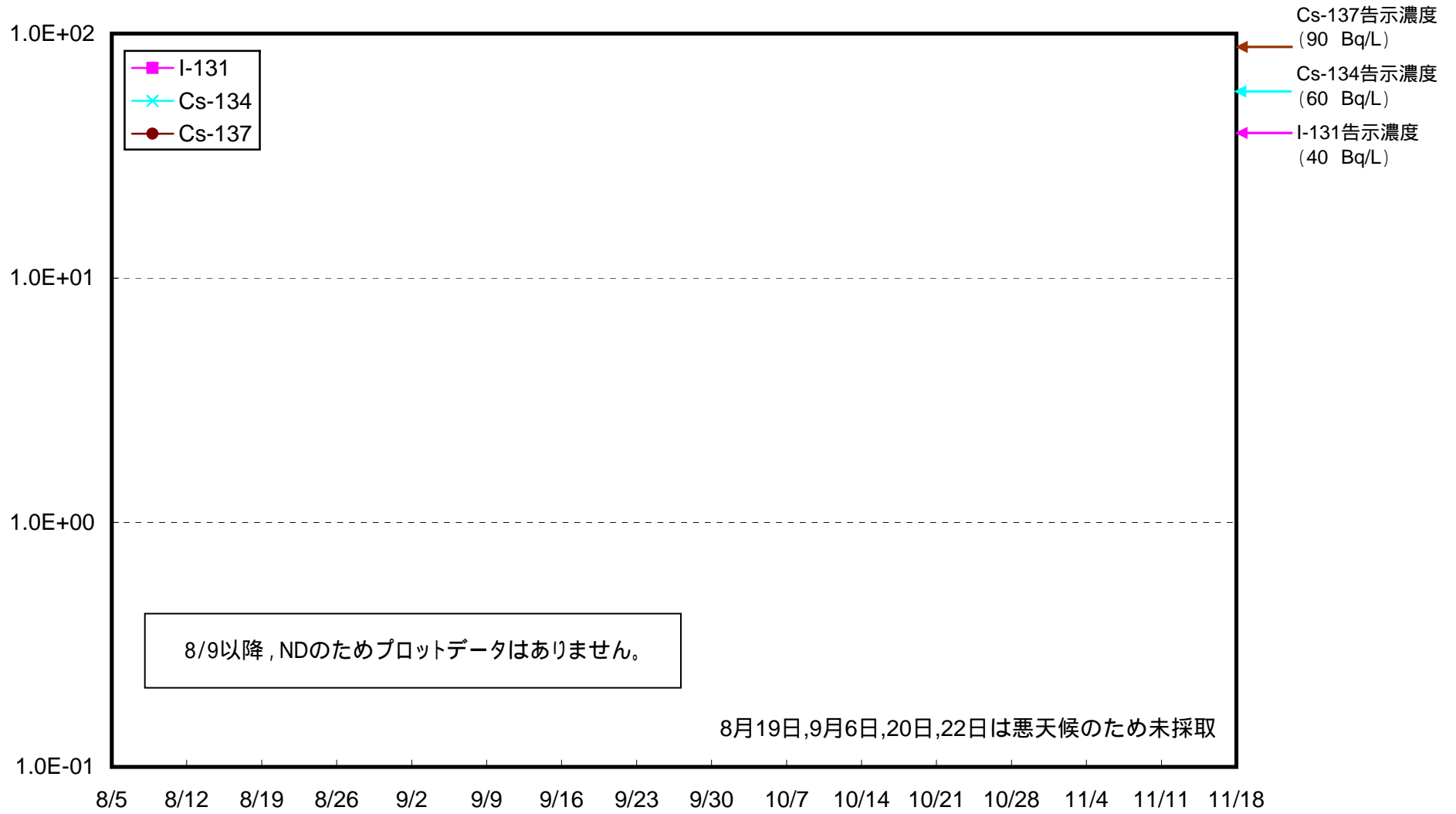
福島第二 敷地沖合15km 下層 海水放射能濃度 (Bq / L)



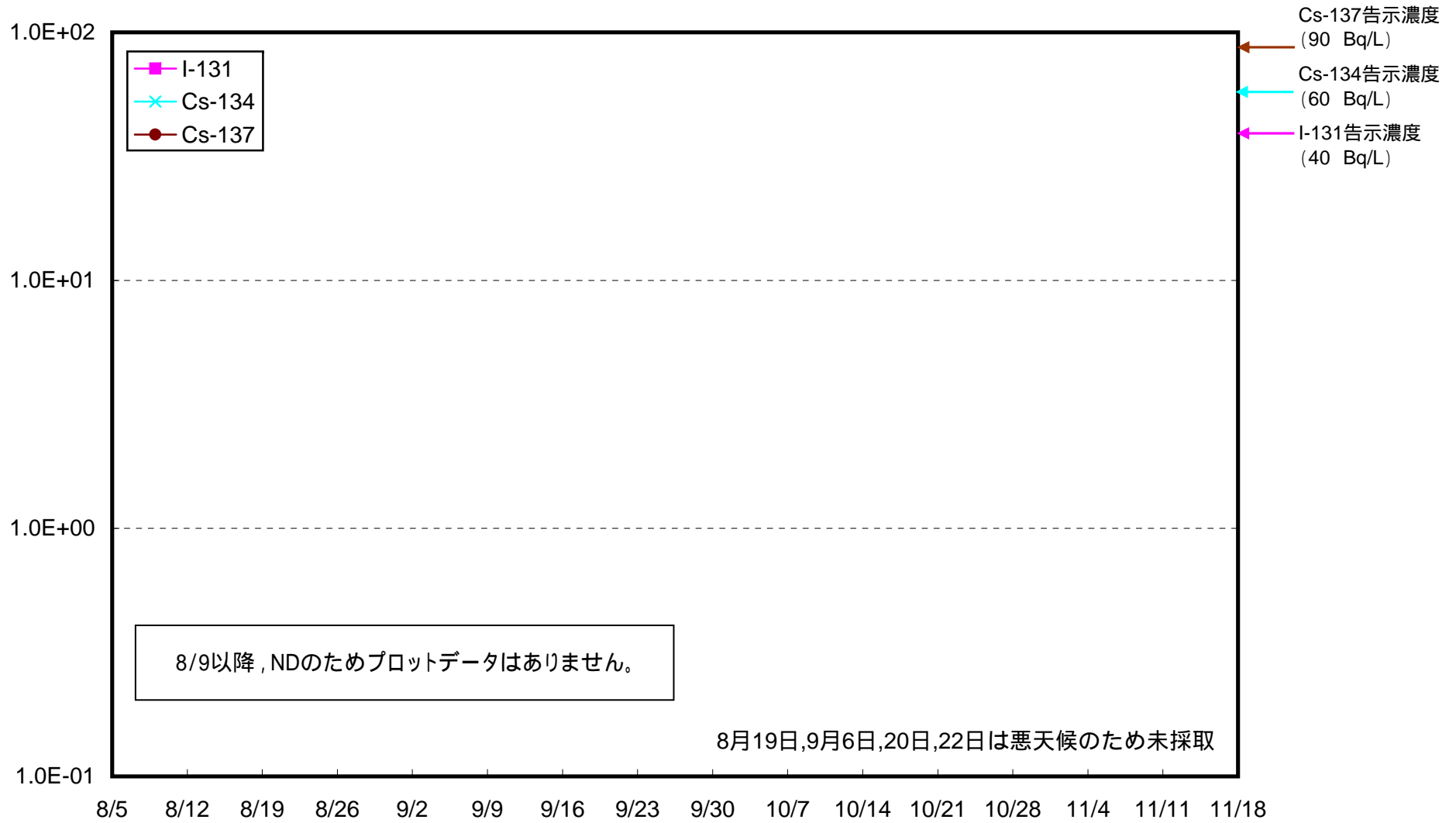
相馬市沖合3km 上層 海水放射能濃度 (Bq/L)



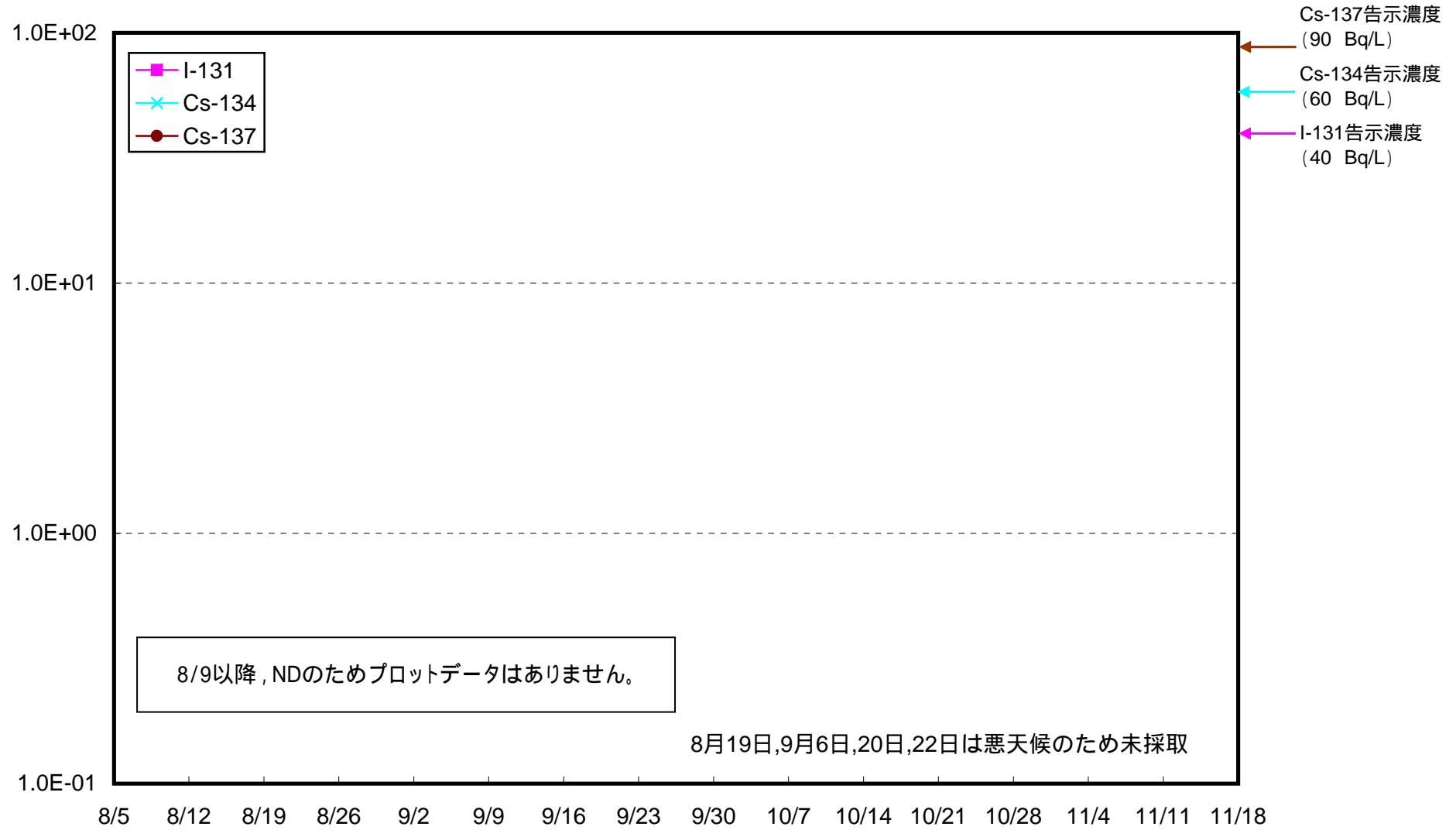
相馬市沖合3km 下層 海水放射能濃度 (Bq/L)



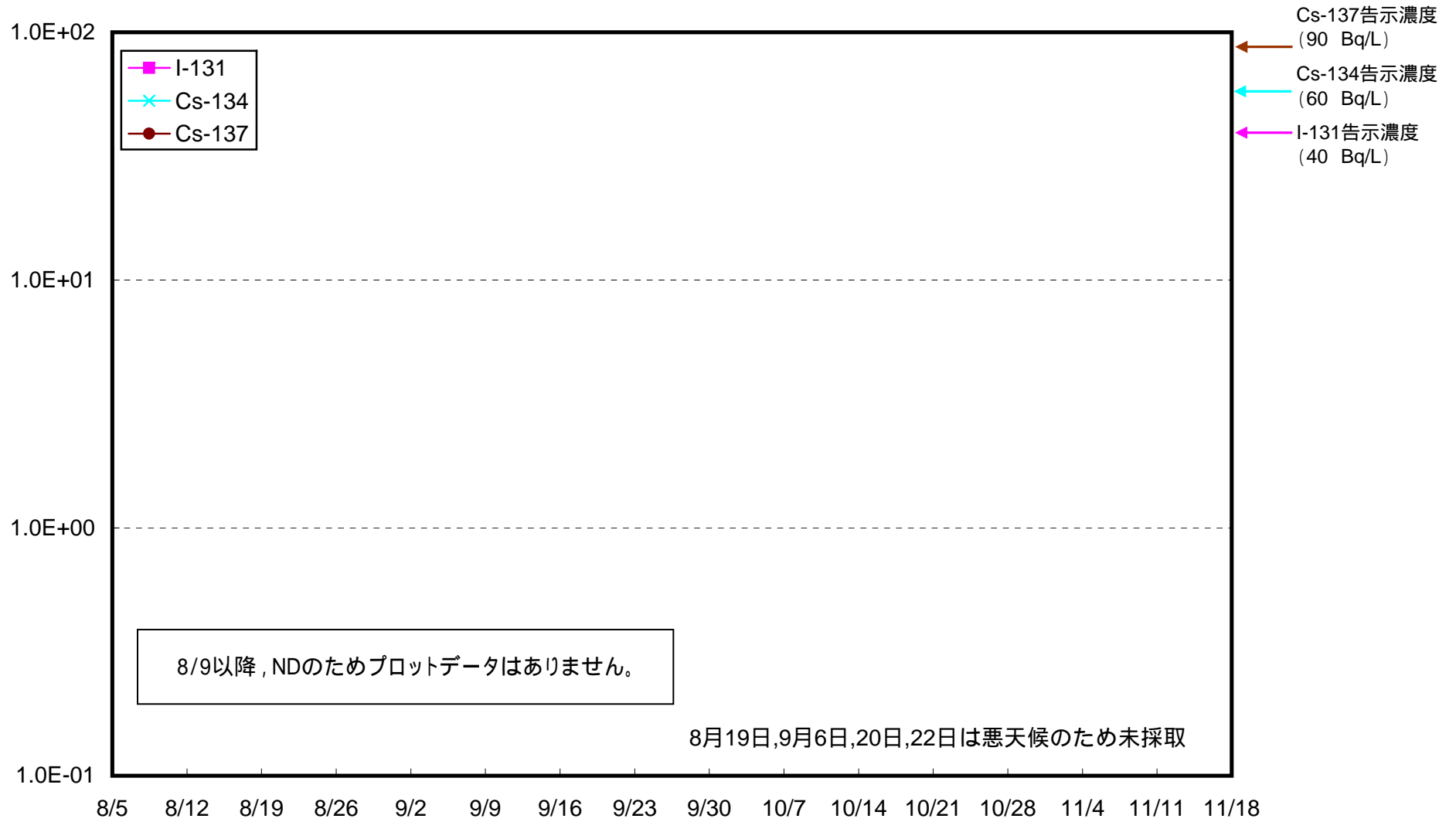
相馬市沖合5km 上層 海水放射能濃度 (Bq/L)



相馬市沖合5km 下層 海水放射能濃度 (Bq/L)



鹿島沖合5km 上層 海水放射能濃度(Bq/L)



鹿島沖合5km 下層 海水放射能濃度(Bq/L)

