

承認	審査	作成
		2020.1.23

放射線サーベイ記録

測定目的	1F免震棟周辺の放射線量について調査を行う	測定項目	<input checked="" type="checkbox"/> γ <input type="checkbox"/> スミア <input type="checkbox"/> ダスト <input type="checkbox"/> 核種分析
測定場所	免震棟北側及び西面上部	測定者	放射線管理G
測定計画	放射線測定依頼書に基づく測定記録	測定器 (換算定数)	F1-HS-010
測定日時	2020/1/22 10:00 ~ 12:00		

×：空間線量率($\mu\text{Sv/h}$)

●：測定地点

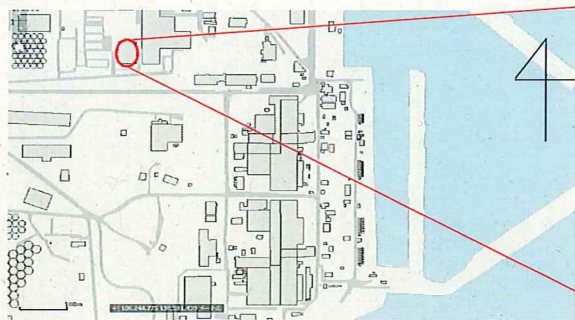


図1.上空写真



図2.免震棟北側及び西面全体写真

●測定箇所




図3.免震棟北側上部




図4.免震棟西面上部

●測定結果

No. ※1	空間線量当量率($\mu\text{Sv/h}$)
①	5.20
②	4.40
③	3.80
④	2.70
⑤	2.90
⑥	2.90

※1 ①～④は壁面から約10cm地点で測定、⑤⑥は壁面から約2m地点