

Fixed point Monitoring Status by Temporary Monitoring Post at Fukushima Daiichi Nuclear Power Station

Date	Radiation Dose Rate ( $\mu$ Sv/h) At the Main Buiding	Radiation Dose Rate ( $\mu$ Sv/h) At the Main Gate	Radiation Dose Rate ( $\mu$ Sv/h) At the West Gate
2016/5/24 0:00	16	1	2
2016/5/24 0:30	16	1	2
2016/5/24 1:00	16	1	2
2016/5/24 1:30	16	1	2
2016/5/24 2:00	16	1	2
2016/5/24 2:30	16	1	2
2016/5/24 3:00	16	1	2
2016/5/24 3:30	16	1	2
2016/5/24 4:00	16	1	2
2016/5/24 4:30	16	1	2
2016/5/24 5:00	16	1	2
2016/5/24 5:30	17	1	2
2016/5/24 6:00	17	1	2
2016/5/24 6:30	17	1	2
2016/5/24 7:00	17	1	2
2016/5/24 7:30	17	1	2
2016/5/24 8:00	17	1	2
2016/5/24 8:30	17	1	2
2016/5/24 9:00	16	1	2
2016/5/24 9:30	15	1	2
2016/5/24 10:00	16	1	2
2016/5/24 10:30	17	1	2
2016/5/24 11:00	17	1	2
2016/5/24 11:30	17	1	2
2016/5/24 12:00	17	1	2
2016/5/24 12:30	17	1	2
2016/5/24 13:00	17	1	2
2016/5/24 13:30	17	1	2
2016/5/24 14:00	17	1	2
2016/5/24 14:30	17	1	2
2016/5/24 15:00	17	1	2
2016/5/24 15:30	17	1	2
2016/5/24 16:00	17	1	2
2016/5/24 16:30	17	1	2
2016/5/24 17:00	17	1	2
2016/5/24 17:30	17	1	2
2016/5/24 18:00	17	1	2
2016/5/24 18:30	17	1	2
2016/5/24 19:00	17	1	2
2016/5/24 19:30	17	1	2
2016/5/24 20:00	17	1	2
2016/5/24 20:30	17	1	2
2016/5/24 21:00	17	1	2
2016/5/24 21:30	17	1	2
2016/5/24 22:00	17	1	2
2016/5/24 22:30	17	1	2
2016/5/24 23:00	17	1	2
2016/5/24 23:30	17	1	2

福島第一原子力発電所 モニタリングポスト空間線量率

単位:  $\mu\text{Sv/h}$       単位:  $\text{m/s}$

日時	MP								スタック		感雨
	MP-1	MP-2	MP-3	MP-4	MP-5	MP-6	MP-7	MP-8	風向	風速	
2016/5/24 8:00	1.597	2.535	2.556	2.337	2.527	0.653	1.226	1.061	東北東	2.2	無
2016/5/24 8:10	1.597	2.538	2.558	2.336	2.529	0.653	1.226	1.059	東	2.3	無
2016/5/24 8:20	1.593	2.535	2.557	2.336	2.529	0.652	1.226	1.058	東	1.7	無
2016/5/24 8:30	1.597	2.535	2.555	2.335	2.529	0.653	1.225	1.060	東南東	2.0	無
2016/5/24 8:40	1.597	2.535	2.554	2.339	2.529	0.654	1.227	1.059	南東	2.3	無
2016/5/24 8:50	1.595	2.537	2.557	2.338	2.532	0.653	1.227	1.060	東南東	2.0	無
2016/5/24 9:00	1.595	2.538	2.558	2.339	2.533	0.654	1.228	1.060	東南東	1.9	無
2016/5/24 9:10	1.592	2.540	2.559	2.338	2.532	0.654	1.226	1.058	東南東	2.0	無
2016/5/24 9:20	1.595	2.535	2.562	2.339	2.521	0.655	1.225	1.059	東南東	2.8	無
2016/5/24 9:30	1.595	2.537	2.560	2.341	2.526	0.654	1.226	1.059	東	2.0	無
2016/5/24 9:40	1.593	2.537	2.556	2.341	2.532	0.653	1.227	1.061	東北東	2.3	無
2016/5/24 9:50	1.590	2.540	2.561	2.340	2.528	0.655	1.225	1.060	東北東	2.2	無
2016/5/24 10:00	1.595	2.542	2.560	2.339	2.530	0.655	1.223	1.060	東北東	2.0	無
2016/5/24 10:10	1.592	2.542	2.562	2.341	2.530	0.656	1.221	1.061	東	2.0	無
2016/5/24 10:20	1.593	2.545	2.565	2.341	2.528	0.654	1.218	1.062	東南東	1.4	無
2016/5/24 10:30	1.593	2.542	2.562	2.341	2.524	0.656	1.220	1.060	東北東	1.5	無
2016/5/24 10:40	1.593	2.543	2.568	2.341	2.525	0.656	1.221	1.059	東	1.4	無
2016/5/24 10:50	1.595	2.543	2.568	2.344	2.530	0.655	※	1.060	東	1.2	無
2016/5/24 11:00	1.595	2.540	2.567	2.343	2.527	0.655	※	1.061	東	1.7	無
2016/5/24 11:10	1.595	2.545	2.566	2.341	2.525	0.656	※	1.060	東	1.9	無
2016/5/24 11:20	1.593	2.545	2.566	2.339	2.517	0.657	※	1.060	東南東	1.7	無
2016/5/24 11:30	1.597	2.547	2.568	2.341	2.522	0.656	※	1.060	東南東	1.4	無
2016/5/24 11:40	1.595	2.547	2.571	2.341	2.523	0.656	※	1.058	東南東	1.4	無
2016/5/24 11:50	1.598	2.550	2.567	2.339	2.529	0.657	1.224	1.061	東南東	1.4	無
2016/5/24 12:00	1.597	2.548	2.570	2.341	2.527	0.658	1.227	1.060	東南東	1.4	無
2016/5/24 12:10	1.595	2.548	2.570	2.342	2.527	0.658	1.229	1.061	東	2.9	無
2016/5/24 12:20	1.597	2.550	2.572	2.341	2.529	0.657	1.228	1.060	東南東	2.6	無
2016/5/24 12:30	1.597	2.550	2.573	2.343	2.531	0.657	1.228	1.061	東	2.2	無
2016/5/24 12:40	1.595	2.548	2.567	2.341	2.531	0.657	1.229	1.063	東	2.5	無
2016/5/24 12:50	1.593	2.548	2.569	2.343	2.533	0.655	1.225	1.061	東北東	2.3	無
2016/5/24 13:00	1.597	2.548	2.570	2.342	2.534	0.657	1.226	1.060	東北東	2.5	無
2016/5/24 13:10	1.597	2.547	2.570	2.339	2.533	0.657	1.228	1.061	東北東	2.2	無
2016/5/24 13:20	1.597	2.547	2.572	2.340	2.530	0.656	1.229	1.060	北東	2.0	無
2016/5/24 13:30	1.597	2.545	2.571	2.342	2.533	0.656	1.229	1.060	東	1.7	無
2016/5/24 13:40	1.598	2.543	2.572	2.345	2.537	0.658	1.231	1.060	東	1.4	無
2016/5/24 13:50	1.598	2.550	2.573	2.344	2.535	0.655	1.229	1.062	東北東	2.0	無
2016/5/24 14:00	1.598	2.547	2.570	2.345	2.534	0.657	1.229	1.061	東	1.4	無

日時	MP								スタック		感雨
	MP-1	MP-2	MP-3	MP-4	MP-5	MP-6	MP-7	MP-8	風向	風速	
2016/5/24 14:10	1.602	2.550	2.572	2.344	2.535	0.657	1.228	1.060	東	1.4	無
2016/5/24 14:20	1.598	2.550	2.568	2.344	2.531	0.657	1.228	1.061	東北東	2.2	無
2016/5/24 14:30	1.600	2.548	2.570	2.341	2.534	0.658	1.227	1.062	東北東	2.3	有
2016/5/24 14:40	1.598	2.547	2.568	2.345	2.531	0.656	1.230	1.060	東	2.5	無
2016/5/24 14:50	1.598	2.545	2.573	2.342	2.532	0.656	1.230	1.058	東	2.0	無
2016/5/24 15:00	1.597	2.545	2.572	2.342	2.535	0.655	1.230	1.060	北北東	2.3	無
2016/5/24 15:10	1.600	2.545	2.573	2.346	2.535	0.656	1.229	1.059	北東	2.0	無
2016/5/24 15:20	1.598	2.543	2.576	2.344	2.529	0.655	1.230	1.061	東北東	1.9	無
2016/5/24 15:30	1.600	2.547	2.572	2.345	2.533	0.656	1.228	1.060	東北東	2.0	無
2016/5/24 15:40	1.598	2.545	2.576	2.347	2.535	0.657	1.227	1.059	北東	1.9	無
2016/5/24 15:50	1.600	2.545	2.578	2.349	2.536	0.659	1.228	1.062	北東	1.4	無
2016/5/24 16:00	1.600	2.542	2.578	2.346	2.535	0.657	1.227	1.061	北東	1.1	無
2016/5/24 16:10	1.600	2.545	2.576	2.348	2.533	0.656	1.228	1.062	東北東	1.7	無
2016/5/24 16:20	1.597	2.543	2.574	2.346	2.534	0.658	1.229	1.061	東	1.1	無
2016/5/24 16:30	1.602	2.542	2.574	2.348	2.535	0.659	1.227	1.059	東	0.8	無
2016/5/24 16:40	1.597	2.543	2.576	2.346	2.535	0.659	1.228	1.061	東	0.8	無
2016/5/24 16:50	1.597	2.548	2.576	2.348	2.536	0.658	1.226	1.060	北東	0.8	無
2016/5/24 17:00	1.600	2.543	2.573	2.346	2.535	0.656	1.226	1.061	-	CALM	無
2016/5/24 17:10	1.602	2.547	2.575	2.348	2.536	0.659	1.228	1.061	-	CALM	無
2016/5/24 17:20	1.607	2.547	2.573	2.343	2.536	0.658	1.230	1.060	北北西	0.9	無
2016/5/24 17:30	1.598	2.545	2.576	2.346	2.537	0.658	1.230	1.060	-	CALM	無
2016/5/24 17:40	1.600	2.545	2.577	2.345	2.538	0.659	1.229	1.062	-	CALM	無
2016/5/24 17:50	1.598	2.547	2.577	2.348	2.539	0.659	1.227	1.063	-	CALM	無
2016/5/24 18:00	1.600	2.545	2.578	2.347	2.541	0.661	1.229	1.062	南南東	1.1	無
2016/5/24 18:10	1.600	2.543	2.575	2.348	2.542	0.660	1.229	1.064	-	CALM	無
2016/5/24 18:20	1.597	2.547	2.574	2.348	2.539	0.662	1.229	1.064	東	0.6	無
2016/5/24 18:30	1.603	2.543	2.576	2.344	2.536	0.659	1.230	1.064	東南東	0.6	無
2016/5/24 18:40	1.598	2.543	2.575	2.345	2.538	0.660	1.228	1.063	南南東	1.4	無
2016/5/24 18:50	1.597	2.545	2.573	2.344	2.537	0.659	1.230	1.063	南南東	1.2	無
2016/5/24 19:00	1.602	2.545	2.571	2.347	2.530	0.659	1.229	1.062	南南東	1.1	無
2016/5/24 19:10	1.598	2.545	2.575	2.344	2.535	0.658	1.228	1.062	南南東	2.8	無
2016/5/24 19:20	1.600	2.540	2.571	2.345	2.538	0.658	1.229	1.062	南南東	3.5	無
2016/5/24 19:30	1.598	2.540	2.570	2.346	2.538	0.658	1.230	1.061	南	2.2	無
2016/5/24 19:40	1.597	2.542	2.571	2.347	2.535	0.658	1.227	1.063	-	CALM	無
2016/5/24 19:50	1.597	2.540	2.571	2.342	2.531	0.660	1.230	1.063	南	1.2	無
2016/5/24 20:00	1.597	2.542	2.573	2.343	2.535	0.657	1.227	1.063	南南東	1.2	無

日時	MP								スタック		感雨
	MP-1	MP-2	MP-3	MP-4	MP-5	MP-6	MP-7	MP-8	風向	風速	
2016/5/24 20:10	1.598	2.543	2.570	2.346	2.533	0.660	1.230	1.063	南南東	1.2	無
2016/5/24 20:20	1.597	2.542	2.569	2.346	2.533	0.656	1.228	1.063	西北西	0.6	無
2016/5/24 20:30	1.597	2.538	2.568	2.342	2.536	0.658	1.228	1.062	-	CALM	無
2016/5/24 20:40	1.598	2.538	2.569	2.344	2.536	0.660	1.229	1.062	-	CALM	無
2016/5/24 20:50	1.597	2.537	2.569	2.343	2.537	0.658	1.231	1.064	北西	1.4	無
2016/5/24 21:00	1.602	2.540	2.570	2.345	2.533	0.659	1.228	1.062	北西	2.0	無
2016/5/24 21:10	1.598	2.538	2.570	2.343	2.534	0.659	1.231	1.062	西北西	1.7	無
2016/5/24 21:20	1.598	2.535	2.572	2.345	2.534	0.658	1.228	1.062	北西	2.5	無
2016/5/24 21:30	1.597	2.537	2.571	2.343	2.534	0.659	1.228	1.062	北西	3.9	無
2016/5/24 21:40	1.597	2.537	2.572	2.345	2.533	0.658	1.230	1.062	北西	3.1	無
2016/5/24 21:50	1.598	2.540	2.572	2.344	2.535	0.659	1.229	1.063	北西	2.2	無
2016/5/24 22:00	1.598	2.538	2.571	2.343	2.536	0.657	1.229	1.062	北西	1.7	無
2016/5/24 22:10	1.598	2.538	2.567	2.344	2.534	0.658	1.228	1.063	西南西	1.2	無
2016/5/24 22:20	1.597	2.538	2.568	2.341	2.533	0.659	1.229	1.062	西南西	0.8	無
2016/5/24 22:30	1.595	2.537	2.570	2.344	2.534	0.657	1.230	1.063	北	1.2	無
2016/5/24 22:40	1.597	2.538	2.570	2.342	2.528	0.659	1.231	1.063	北北東	0.6	無
2016/5/24 22:50	1.597	2.538	2.570	2.343	2.533	0.658	1.230	1.063	東	0.6	無
2016/5/24 23:00	1.598	2.535	2.569	2.345	2.533	0.657	1.227	1.062	南東	0.6	無
2016/5/24 23:10	1.595	2.537	2.568	2.341	2.530	0.659	1.229	1.061	東	0.9	無
2016/5/24 23:20	1.597	2.537	2.564	2.342	2.533	0.659	1.228	1.063	東南東	1.1	無
2016/5/24 23:30	1.597	2.538	2.567	2.342	2.534	0.658	1.229	1.063	南南東	0.9	無
2016/5/24 23:40	1.598	2.540	2.565	2.345	2.528	0.659	1.229	1.063	南	1.4	無
2016/5/24 23:50	1.593	2.537	2.565	2.342	2.532	0.657	1.229	1.063	南東	0.9	無
2016/5/25 0:00	1.595	2.538	2.567	2.344	2.530	0.658	1.229	1.062	-	CALM	無
2016/5/25 0:10	1.598	2.540	2.567	2.344	2.529	0.658	1.231	1.061	南東	0.9	無
2016/5/25 0:20	1.598	2.538	2.571	2.341	2.529	0.658	1.230	1.062	南	1.9	無
2016/5/25 0:30	1.595	2.533	2.567	2.340	2.528	0.658	1.229	1.061	南南東	2.2	無
2016/5/25 0:40	1.598	2.537	2.568	2.342	2.529	0.657	1.229	1.063	南東	2.3	無
2016/5/25 0:50	1.597	2.537	2.568	2.340	2.531	0.658	1.227	1.062	南東	1.7	無
2016/5/25 1:00	1.595	2.537	2.567	2.341	2.528	0.660	1.228	1.062	南南東	1.2	無
2016/5/25 1:10	1.597	2.535	2.567	2.343	2.530	0.657	1.228	1.061	南東	1.1	無
2016/5/25 1:20	1.598	2.533	2.564	2.340	2.530	0.658	1.228	1.062	南	1.4	無
2016/5/25 1:30	1.598	2.537	2.566	2.343	2.530	0.656	1.230	1.063	南	3.4	無
2016/5/25 1:40	1.598	2.537	2.566	2.341	2.527	0.656	1.229	1.062	南南西	3.4	無
2016/5/25 1:50	1.600	2.535	2.566	2.344	2.528	0.657	1.228	1.062	南南西	3.6	無
2016/5/25 2:00	1.598	2.537	2.566	2.337	2.528	0.658	1.227	1.063	南	3.6	無

日時	MP								スタック		感雨
	MP-1	MP-2	MP-3	MP-4	MP-5	MP-6	MP-7	MP-8	風向	風速	
2016/5/25 2:10	1.593	2.535	2.565	2.343	2.528	0.659	1.227	1.062	南	2.8	無
2016/5/25 2:20	1.595	2.537	2.565	2.340	2.528	0.656	1.229	1.061	南	4.2	無
2016/5/25 2:30	1.593	2.535	2.564	2.340	2.529	0.657	1.228	1.063	南	5.4	無
2016/5/25 2:40	1.597	2.537	2.561	2.340	2.524	0.657	1.228	1.063	南	6.4	無
2016/5/25 2:50	1.597	2.535	2.563	2.343	2.526	0.658	1.229	1.062	南	6.3	無
2016/5/25 3:00	1.595	2.537	2.567	2.341	2.526	0.657	1.227	1.063	南	5.7	無
2016/5/25 3:10	1.595	2.537	2.563	2.339	2.526	0.657	1.228	1.063	南	6.6	無
2016/5/25 3:20	1.597	2.538	2.566	2.340	2.525	0.658	1.228	1.062	南	5.7	無
2016/5/25 3:30	1.595	2.535	2.564	2.336	2.525	0.658	1.227	1.062	南	5.5	無
2016/5/25 3:40	1.597	2.537	2.564	2.340	2.527	0.659	1.230	1.062	南	4.5	無
2016/5/25 3:50	1.597	2.537	2.562	2.340	2.525	0.660	1.229	1.063	南	3.4	無
2016/5/25 4:00	1.598	2.535	2.562	2.342	2.531	0.658	1.228	1.061	南	3.9	無
2016/5/25 4:10	1.597	2.532	2.562	2.341	2.528	0.658	1.226	1.062	南	4.5	無
2016/5/25 4:20	1.597	2.532	2.563	2.340	2.526	0.657	1.228	1.063	南	4.2	無
2016/5/25 4:30	1.595	2.535	2.563	2.342	2.526	0.659	1.228	1.062	南	4.5	無
2016/5/25 4:40	1.597	2.535	2.564	2.341	2.528	0.658	1.228	1.065	南	5.2	無
2016/5/25 4:50	1.598	2.535	2.566	2.340	2.531	0.657	1.230	1.063	南	7.5	無
2016/5/25 5:00	1.597	2.535	2.563	2.338	2.528	0.658	1.230	1.061	南	7.4	無
2016/5/25 5:10	1.598	2.535	2.564	2.340	2.526	0.657	1.230	1.062	南	5.6	無
2016/5/25 5:20	1.597	2.538	2.564	2.339	2.527	0.656	1.229	1.063	南	5.7	無
2016/5/25 5:30	1.598	2.535	2.566	2.339	2.528	0.658	1.228	1.064	南	6.7	無
2016/5/25 5:40	1.598	2.535	2.563	2.341	2.528	0.658	1.229	1.063	南	5.6	無
2016/5/25 5:50	1.600	2.537	2.567	2.341	2.523	0.658	1.229	1.063	南	6.0	無
2016/5/25 6:00	1.598	2.535	2.571	2.340	2.531	0.658	1.228	1.064	南	6.0	無
2016/5/25 6:10	1.600	2.533	2.567	2.339	2.528	0.658	1.229	1.064	南	6.9	無
2016/5/25 6:20	1.598	2.537	2.566	2.342	2.532	0.657	1.229	1.064	南	7.7	無
2016/5/25 6:30	1.598	2.535	2.565	2.342	2.530	0.659	1.229	1.064	南	9.1	無
2016/5/25 6:40	1.600	2.533	2.567	2.344	2.530	0.658	1.229	1.064	南	9.3	無
2016/5/25 6:50	1.598	2.538	2.569	2.340	2.532	0.657	1.228	1.063	南	9.7	無
2016/5/25 7:00	1.598	2.537	2.569	2.344	2.530	0.657	1.229	1.062	南	7.5	無
2016/5/25 7:10	1.598	2.537	2.571	2.341	2.528	0.656	1.229	1.064	南	2.6	無
2016/5/25 7:20	1.598	2.537	2.569	2.344	2.532	0.658	1.229	1.063	南	1.7	無
2016/5/25 7:30	1.597	2.540	2.569	2.346	2.531	0.658	1.228	1.061	南	3.0	無
2016/5/25 7:40	1.600	2.542	2.574	2.343	2.534	0.655	1.227	1.062	南	4.6	無
2016/5/25 7:50	1.598	2.542	2.573	2.343	2.533	0.658	1.227	1.060	南	4.3	無
2016/5/25 8:00	1.600	2.542	2.573	2.347	2.529	0.656	1.228	1.062	南	5.7	無

風速が0.5m/s未満の場合「CALM」(静穏)、この時の風向を「-」と表記する。

※ 5/24 10:50~11:40 MP-7設備点検に伴う欠測。

**Monitoring data by a monitoring car\* at Fukushima Daiichi Nuclear Power Station ( $\mu$  Sv/h)**

\* The data from monitoring car may deficit as the vehicle may change monitoring point.

\*About the direction of the wind and the wind velocity,we are measuring with the weather observation meter of the 10m higher.

\*"-": the wind velocity/"CALM":the wind direction is below 0.5m/s.

※ 5/24 21:00~23:00, 5/25 2:20~: the measurement data is missing due to transmission failure.

Measuring Point	Measurement Date	$\gamma$ Ray	Neutron Ray	Weather	Wind Direction	Wind Velocity (m/s)
West Gate	2016/5/24 0:00	1.0	<0.01	Cloudy	WNW	1.4
West Gate	2016/5/24 0:10	1.0	<0.01	Cloudy	NW	1.2
West Gate	2016/5/24 0:20	1.0	<0.01	Cloudy	NNW	1.6
West Gate	2016/5/24 0:30	1.0	<0.01	Cloudy	NNW	1.1
West Gate	2016/5/24 0:40	1.0	<0.01	Cloudy	NNE	1.6
West Gate	2016/5/24 0:50	1.0	<0.01	Cloudy	NNW	1.5
West Gate	2016/5/24 1:00	1.0	<0.01	Cloudy	NNE	0.7
West Gate	2016/5/24 1:10	1.0	<0.01	Cloudy	NNE	0.9
West Gate	2016/5/24 1:20	1.0	<0.01	Cloudy	NNW	1.1
West Gate	2016/5/24 1:30	1.0	<0.01	Cloudy	NNW	1.0
West Gate	2016/5/24 1:40	1.0	<0.01	Cloudy	NNW	1.5
West Gate	2016/5/24 1:50	1.0	<0.01	Cloudy	NW	1.4
West Gate	2016/5/24 2:00	1.0	<0.01	Cloudy	NW	1.0
West Gate	2016/5/24 2:10	1.0	<0.01	Cloudy	WNW	1.6
West Gate	2016/5/24 2:20	1.0	<0.01	Cloudy	-	CALM
West Gate	2016/5/24 2:30	1.0	<0.01	Cloudy	N	0.5
West Gate	2016/5/24 2:40	1.0	<0.01	Cloudy	W	0.7
West Gate	2016/5/24 2:50	1.0	<0.01	Cloudy	-	CALM
West Gate	2016/5/24 3:00	1.0	<0.01	Cloudy	W	0.5
West Gate	2016/5/24 3:10	1.0	<0.01	Cloudy	WNW	0.9
West Gate	2016/5/24 3:20	1.0	<0.01	Cloudy	WNW	1.5
West Gate	2016/5/24 3:30	1.0	<0.01	Cloudy	W	0.8
West Gate	2016/5/24 3:40	1.0	<0.01	Cloudy	WNW	1.0
West Gate	2016/5/24 3:50	1.0	<0.01	Cloudy	WNW	2.2
West Gate	2016/5/24 4:00	1.0	<0.01	Cloudy	NW	1.8
West Gate	2016/5/24 4:10	1.0	<0.01	Fine	WNW	2.0
West Gate	2016/5/24 4:20	1.0	<0.01	Fine	WNW	1.4
West Gate	2016/5/24 4:30	1.0	<0.01	Fine	WNW	1.7
West Gate	2016/5/24 4:40	1.0	<0.01	Fine	WNW	1.8
West Gate	2016/5/24 4:50	1.0	<0.01	Fine	WNW	1.3
West Gate	2016/5/24 5:00	1.0	<0.01	Fine	WNW	1.5
West Gate	2016/5/24 5:10	1.0	<0.01	Fine	WNW	1.7
West Gate	2016/5/24 5:20	1.0	<0.01	Fine	WNW	1.6
West Gate	2016/5/24 5:30	1.0	<0.01	Fine	WNW	1.4
West Gate	2016/5/24 5:40	1.0	<0.01	Fine	WNW	1.4
West Gate	2016/5/24 5:50	1.0	<0.01	Fine	WNW	1.5
West Gate	2016/5/24 6:00	1.0	<0.01	Fine	WNW	1.8
West Gate	2016/5/24 6:10	1.0	<0.01	Fine	WNW	1.7
West Gate	2016/5/24 6:20	1.0	<0.01	Fine	WNW	1.5
West Gate	2016/5/24 6:30	1.0	<0.01	Fine	WNW	0.5
West Gate	2016/5/24 6:40	1.0	<0.01	Fine	-	CALM
West Gate	2016/5/24 6:50	1.0	<0.01	Fine	N	0.5
West Gate	2016/5/24 7:00	1.0	<0.01	Fine	-	CALM
West Gate	2016/5/24 7:10	1.0	<0.01	Fine	ESE	1.1
West Gate	2016/5/24 7:20	1.0	<0.01	Fine	ESE	1.2
West Gate	2016/5/24 7:30	1.0	<0.01	Fine	E	1.6
West Gate	2016/5/24 7:40	1.0	<0.01	Fine	ENE	2.1
West Gate	2016/5/24 7:50	1.0	<0.01	Fine	ENE	2.4
West Gate	2016/5/24 8:00	1.0	<0.01	Fine	ENE	2.0
West Gate	2016/5/24 8:10	1.0	<0.01	Fine	E	2.0
West Gate	2016/5/24 8:20	1.0	<0.01	Fine	E	1.7
West Gate	2016/5/24 8:30	1.0	<0.01	Fine	ESE	1.5
West Gate	2016/5/24 8:40	1.0	<0.01	Fine	ESE	1.6
West Gate	2016/5/24 8:50	1.0	<0.01	Fine	E	1.7
West Gate	2016/5/24 9:00	1.0	<0.01	Fine	E	2.0
West Gate	2016/5/24 9:10	1.0	<0.01	Fine	E	1.9
West Gate	2016/5/24 9:20	1.0	<0.01	Fine	ENE	1.8
West Gate	2016/5/24 9:30	1.0	<0.01	Fine	ENE	2.3
West Gate	2016/5/24 9:40	1.0	<0.01	Fine	E	1.8
West Gate	2016/5/24 9:50	1.0	<0.01	Fine	E	1.8
West Gate	2016/5/24 10:00	1.0	<0.01	Fine	ENE	2.4
West Gate	2016/5/24 10:10	1.0	<0.01	Fine	E	2.1
West Gate	2016/5/24 10:20	1.0	<0.01	Fine	E	1.8
West Gate	2016/5/24 10:30	1.0	<0.01	Fine	E	2.0
West Gate	2016/5/24 10:40	1.0	<0.01	Fine	E	1.6
West Gate	2016/5/24 10:50	1.0	<0.01	Fine	ESE	1.9
West Gate	2016/5/24 11:00	1.0	<0.01	Fine	ESE	2.5
West Gate	2016/5/24 11:10	1.0	<0.01	Fine	ESE	2.2



Measuring Point	Measurement Date	$\gamma$ Ray	Neutron Ray	Weather	Wind Direction	Wind Velocity (m/s)
West Gate	2016/5/24 11:20	1.0	<0.01	Fine	ESE	1.9
West Gate	2016/5/24 11:30	1.0	<0.01	Fine	E	1.9
West Gate	2016/5/24 11:40	1.0	<0.01	Fine	E	1.8
West Gate	2016/5/24 11:50	1.0	<0.01	Fine	ESE	1.7
West Gate	2016/5/24 12:00	1.0	<0.01	Fine	ESE	1.9
West Gate	2016/5/24 12:10	1.0	<0.01	Fine	ESE	2.4
West Gate	2016/5/24 12:20	1.0	<0.01	Fine	ESE	2.0
West Gate	2016/5/24 12:30	1.0	<0.01	Fine	E	2.2
West Gate	2016/5/24 12:40	1.0	<0.01	Fine	E	1.9
West Gate	2016/5/24 12:50	1.0	<0.01	Fine	ENE	2.6
West Gate	2016/5/24 13:00	1.0	<0.01	Fine	ENE	2.1
West Gate	2016/5/24 13:10	1.0	<0.01	Fine	ENE	1.8
West Gate	2016/5/24 13:20	1.0	<0.01	Fine	ENE	1.9
West Gate	2016/5/24 13:30	1.0	<0.01	Fine	ENE	1.7
West Gate	2016/5/24 13:40	1.0	<0.01	Fine	ENE	1.9
West Gate	2016/5/24 13:50	1.0	<0.01	Fine	ENE	2.5
West Gate	2016/5/24 14:00	1.0	<0.01	Fine	ENE	2.2
West Gate	2016/5/24 14:10	1.0	<0.01	Cloudy	ENE	2.0
West Gate	2016/5/24 14:20	1.0	<0.01	Cloudy	ENE	2.1
West Gate	2016/5/24 14:30	1.0	<0.01	Rain	ENE	2.1
West Gate	2016/5/24 14:40	1.0	<0.01	Cloudy	ENE	2.1
West Gate	2016/5/24 14:50	1.0	<0.01	Cloudy	ENE	1.8
West Gate	2016/5/24 15:00	1.0	<0.01	Cloudy	NE	1.9
West Gate	2016/5/24 15:10	1.0	<0.01	Cloudy	ENE	2.1
West Gate	2016/5/24 15:20	1.0	<0.01	Cloudy	NE	1.8
West Gate	2016/5/24 15:30	1.0	<0.01	Cloudy	NE	1.9
West Gate	2016/5/24 15:40	1.0	<0.01	Cloudy	NE	1.4
West Gate	2016/5/24 15:50	1.0	<0.01	Cloudy	NE	1.5
West Gate	2016/5/24 16:00	1.0	<0.01	Cloudy	ENE	1.7
West Gate	2016/5/24 16:10	1.0	<0.01	Cloudy	ENE	1.7
West Gate	2016/5/24 16:20	1.0	<0.01	Cloudy	ENE	1.7
West Gate	2016/5/24 16:30	1.0	<0.01	Cloudy	ENE	1.6
West Gate	2016/5/24 16:40	1.0	<0.01	Cloudy	ENE	1.2
West Gate	2016/5/24 16:50	1.0	<0.01	Cloudy	ENE	1.2
West Gate	2016/5/24 17:00	1.0	<0.01	Cloudy	NE	1.1
West Gate	2016/5/24 17:10	1.0	<0.01	Cloudy	NE	1.3
West Gate	2016/5/24 17:20	1.0	<0.01	Cloudy	NE	1.4
West Gate	2016/5/24 17:30	1.0	<0.01	Cloudy	NE	1.0
West Gate	2016/5/24 17:40	1.0	<0.01	Cloudy	NNE	0.7
West Gate	2016/5/24 17:50	1.0	<0.01	Cloudy	-	CALM
West Gate	2016/5/24 18:00	1.0	<0.01	Cloudy	E	1.2
West Gate	2016/5/24 18:10	1.0	<0.01	Cloudy	ENE	1.4
West Gate	2016/5/24 18:20	1.0	<0.01	Cloudy	NE	1.4
West Gate	2016/5/24 18:30	1.0	<0.01	Cloudy	ENE	1.2
West Gate	2016/5/24 18:40	1.0	<0.01	Cloudy	ESE	1.1
West Gate	2016/5/24 18:50	1.0	<0.01	Cloudy	ESE	0.9
West Gate	2016/5/24 19:00	1.0	<0.01	Cloudy	ESE	1.2
West Gate	2016/5/24 19:10	1.0	<0.01	Cloudy	SE	1.2
West Gate	2016/5/24 19:20	1.0	<0.01	Cloudy	S	1.4
West Gate	2016/5/24 19:30	1.0	<0.01	Cloudy	SSE	0.7
West Gate	2016/5/24 19:40	1.0	<0.01	Cloudy	ESE	0.8
West Gate	2016/5/24 19:50	1.0	<0.01	Cloudy	ENE	0.9
West Gate	2016/5/24 20:00	1.0	<0.01	Cloudy	E	1.2
West Gate	2016/5/24 20:10	1.0	<0.01	Cloudy	ENE	0.8
West Gate	2016/5/24 20:20	1.0	<0.01	Cloudy	N	1.2
West Gate	2016/5/24 20:30	1.0	<0.01	Cloudy	N	1.0
West Gate	2016/5/24 20:40	1.0	<0.01	Cloudy	N	1.3
West Gate	2016/5/24 20:50	1.0	<0.01	Cloudy	NNW	1.6
West Gate	2016/5/24 21:00	※	<0.01	Cloudy	N	1.0
West Gate	2016/5/24 21:10	※	<0.01	Cloudy	NNW	0.6
West Gate	2016/5/24 21:20	※	<0.01	Cloudy	NW	0.9
West Gate	2016/5/24 21:30	※	<0.01	Cloudy	NW	1.2
West Gate	2016/5/24 21:40	※	<0.01	Cloudy	NW	1.7
West Gate	2016/5/24 21:50	※	<0.01	Cloudy	NNW	1.2
West Gate	2016/5/24 22:00	※	<0.01	Cloudy	NW	1.1
West Gate	2016/5/24 22:10	※	<0.01	Cloudy	WNW	1.1
West Gate	2016/5/24 22:20	※	<0.01	Cloudy	WNW	1.0
West Gate	2016/5/24 22:30	※	<0.01	Cloudy	NW	0.9
West Gate	2016/5/24 22:40	※	<0.01	Cloudy	NNW	1.0
West Gate	2016/5/24 22:50	※	<0.01	Cloudy	NW	0.6
West Gate	2016/5/24 23:00	※	<0.01	Cloudy	WNW	0.9
West Gate	2016/5/24 23:10	1.0	<0.01	Cloudy	-	CALM
West Gate	2016/5/24 23:20	1.0	<0.01	Cloudy	-	CALM
West Gate	2016/5/24 23:30	1.0	<0.01	Cloudy	-	CALM
West Gate	2016/5/24 23:40	1.0	<0.01	Cloudy	WNW	0.6
West Gate	2016/5/24 23:50	1.0	<0.01	Cloudy	-	CALM

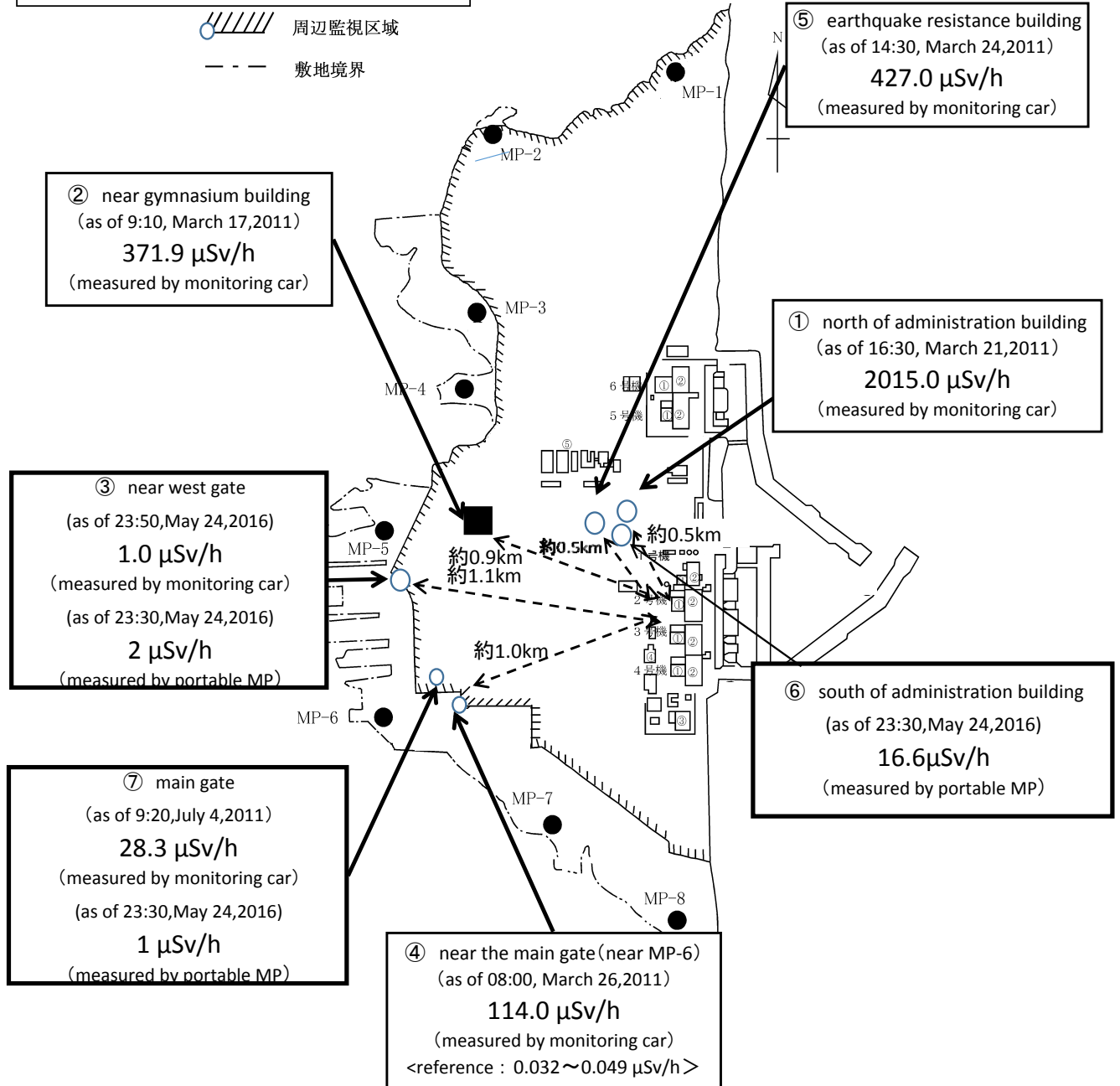
# Fukushima Daiichi Nuclear Power Plant

2016/5/24

周辺監視区域 : supervised outside area  
敷地境界 : site boundary

as of 23:50

 周辺監視区域  
 敷地境界



※Reference data indicate the normal fluctuation range of airborne radiation rate.