

海水核種分析結果 < 沿岸 福島第一原子力発電所 >

参考値

(データ集約 : 12/11)

採取場所	福島第一 5,6号機放水口北側 (5,6号機放水口から北側に約30m地点)		福島第一 南放水口付近 (1~4号機放水口から南側に約1.3km地点)		炉規則告示濃度限度 (Bq/L) (別表第2第六欄 周辺監視区域外の 水中の濃度限度)
試料採取日時	平成24年12月10日 7時10分		平成24年12月10日 8時00分		
検出核種 (半減期)	試料濃度 (Bq/L)	倍率 (/)	試料濃度 (Bq/L)	倍率 (/)	
I-131 (約8日)	ND	-	ND	-	40
Cs-134 (約2年)	ND	-	ND	-	60
Cs-137 (約30年)	ND	-	ND	-	90

炉規則告示濃度は、「Bq/cm³」の表記を「Bq/L」に換算した値

その他の核種については評価中。

二種類以上の核種がある場合は、それぞれの濃度限度に対する倍率の総和を1と比較する。

本分析における放射能濃度の検出限界値 (I-131が約0.48Bq/L、Cs-134が約1.1Bq/L、Cs-137が約1.5Bq/L) を下回る場合は、「ND」と記載。
ただし、検出限界値は検出器や試料性状により異なるため、この値以下でも検出される場合もある。

海水核種分析結果 < 沖合 1/2 >

(データ集約 : 12/11)

採取場所 (地点番号)	小高区沖合3km (T-14)				1F敷地沖合15km (T-5)				岩沢海岸沖合3km (T-11)				炉規則告示濃度限度 (Bq/L) (別表第2第六欄 周辺監視区域外の 水中の濃度限度)
	上層		下層		上層		下層		上層		下層		
試料採取日時刻	平成24年11月3日 10時00分		平成24年11月3日 10時00分		平成24年11月4日 9時40分		平成24年11月4日 9時40分		平成24年11月4日 8時05分		平成24年11月4日 8時05分		
検出核種 (半減期)	試料濃度 (Bq/L)	倍率 (/)	試料濃度 (Bq/L)	倍率 (/)	試料濃度 (Bq/L)	倍率 (/)	試料濃度 (Bq/L)	倍率 (/)	試料濃度 (Bq/L)	倍率 (/)	試料濃度 (Bq/L)	倍率 (/)	
Cs-134 (約2年)	0.024	0.00	0.029	0.00	ND	-	0.0017	0.00	0.017	0.00	0.020	0.00	60
Cs-137 (約30年)	0.043	0.00	0.046	0.00	0.0037	0.00	0.0046	0.00	0.031	0.00	0.033	0.00	90

採取場所 (地点番号)	岩沢海岸沖合15km (T-7)				小名浜港沖合3km (T-18)				沼の内沖合5km (T-M10)				炉規則告示濃度限度 (Bq/L) (別表第2第六欄 周辺監視区域外の 水中の濃度限度)
	上層		下層		上層		下層		上層		下層		
試料採取日時刻	平成24年11月6日 6時45分		平成24年11月6日 6時45分		平成24年11月6日 9時30分		平成24年11月6日 9時30分		平成24年11月6日 8時35分		平成24年11月6日 8時35分		
検出核種 (半減期)	試料濃度 (Bq/L)	倍率 (/)	試料濃度 (Bq/L)	倍率 (/)	試料濃度 (Bq/L)	倍率 (/)	試料濃度 (Bq/L)	倍率 (/)	試料濃度 (Bq/L)	倍率 (/)	試料濃度 (Bq/L)	倍率 (/)	
Cs-134 (約2年)	ND	-	0.0045	0.00	0.018	0.00	0.015	0.00	0.0052	0.00	0.020	0.00	60
Cs-137 (約30年)	0.0027	0.00	0.0085	0.00	0.030	0.00	0.027	0.00	0.010	0.00	0.031	0.00	90

炉規則告示濃度は、「Bq/cm³」の表記を「Bq/L」に換算した値

二種類以上の核種がある場合は、それぞれの濃度限度に対する倍率の総和を1と比較する。

本分析における放射能濃度の検出限界値(Cs-134が約0.0016Bq/L)を下回る場合は、「ND」と記載。
ただし、検出限界値は検出器や試料性状により異なるため、この値以下でも検出される場合もある。

詳細分析(リンモリブデン酸アンモニウム吸着捕集法)による分析結果を記載。(H24 5/14公表分より)

分析機関：(株)環境総合テクノス

海水核種分析結果 < 沖合 2/2 >

(データ集約 : 12/11)

採取場所 (地点番号)	太田川沖合1km付近 (T-S1)				小高区沖合3km付近 (T-S2)				1F敷地沖合10km付近 (T-B3)				炉規則告示濃度限度 (Bq/L) (別表第2第六欄 周辺監視区域外の 水中の濃度限度)
	上層		下層		上層		下層		上層		下層		
試料採取日時刻	平成24年11月7日 6時40分		平成24年11月7日 6時45分		平成24年11月7日 6時15分		平成24年11月7日 6時20分		平成24年11月5日 6時20分		平成24年11月5日 6時25分		
検出核種 (半減期)	試料濃度 (Bq/L)	倍率 (/)	試料濃度 (Bq/L)	倍率 (/)	試料濃度 (Bq/L)	倍率 (/)	試料濃度 (Bq/L)	倍率 (/)	試料濃度 (Bq/L)	倍率 (/)	試料濃度 (Bq/L)	倍率 (/)	
Cs-134 (約2年)	0.036	0.00	0.030	0.00	0.027	0.00	0.046	0.00	0.015	0.00	0.013	0.00	60
Cs-137 (約30年)	0.058	0.00	0.048	0.00	0.045	0.00	0.073	0.00	0.026	0.00	0.024	0.00	90

採取場所 (地点番号)	2F敷地沖合10km付近 (T-B4)												炉規則告示濃度限度 (Bq/L) (別表第2第六欄 周辺監視区域外の 水中の濃度限度)
	上層		下層		上層		下層		上層		下層		
試料採取日時刻	平成24年11月5日 7時20分		平成24年11月5日 7時20分										
検出核種 (半減期)	試料濃度 (Bq/L)	倍率 (/)	試料濃度 (Bq/L)	倍率 (/)	試料濃度 (Bq/L)	倍率 (/)	試料濃度 (Bq/L)	倍率 (/)	試料濃度 (Bq/L)	倍率 (/)	試料濃度 (Bq/L)	倍率 (/)	
Cs-134 (約2年)	0.020	0.00	0.017	0.00									60
Cs-137 (約30年)	0.033	0.00	0.029	0.00									90

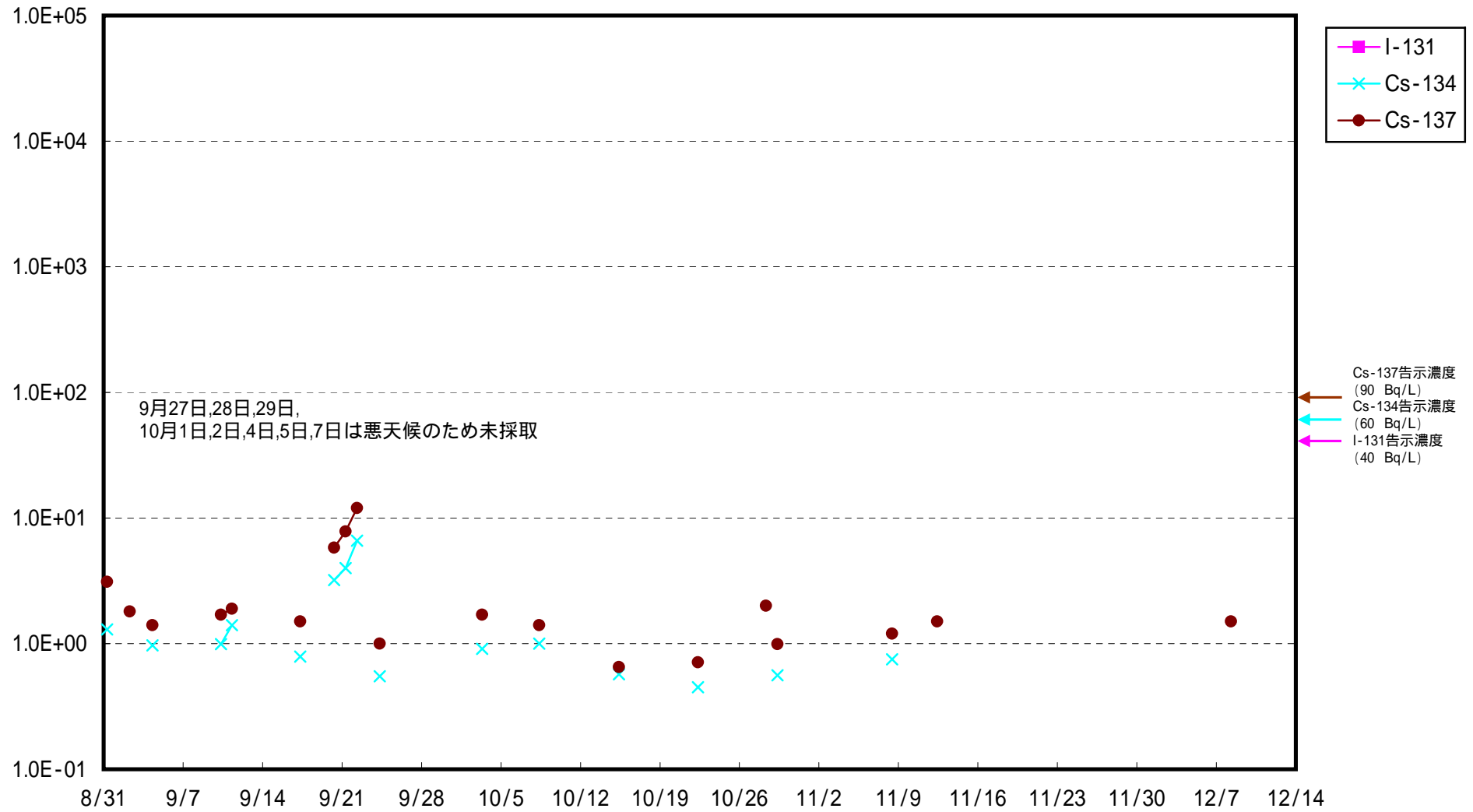
炉規則告示濃度は、「Bq/cm³」の表記を「Bq/L」に換算した値

二種類以上の核種がある場合は、それぞれの濃度限度に対する倍率の総和を1と比較する。

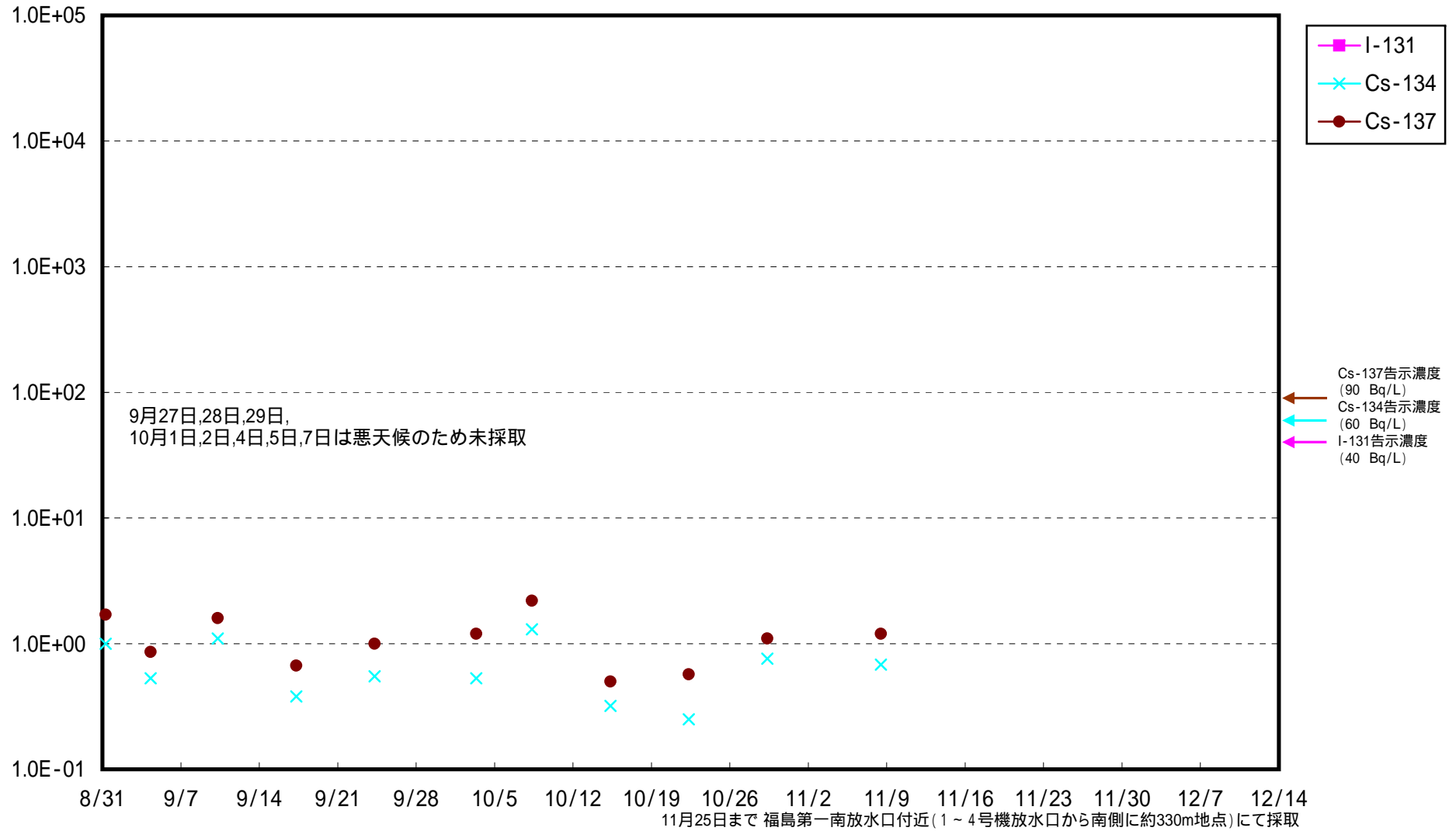
詳細分析（リンモリブデン酸アンモニウム吸着捕集法）による分析結果を記載。（H24 5/14公表分より）

分析機関：（株）環境総合テクノス

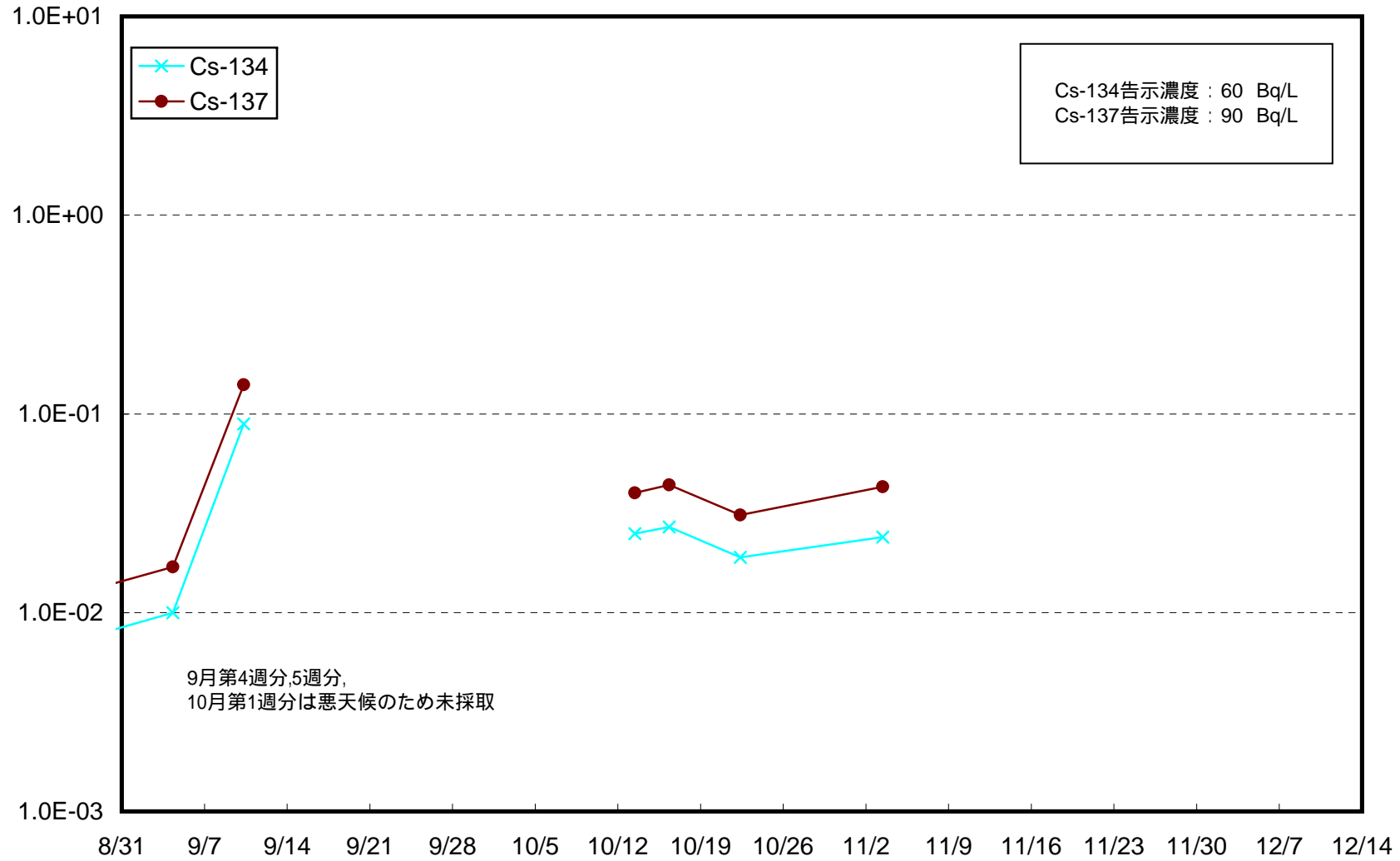
福島第一 5,6号機放水口北側 海水放射能濃度 (Bq / L)



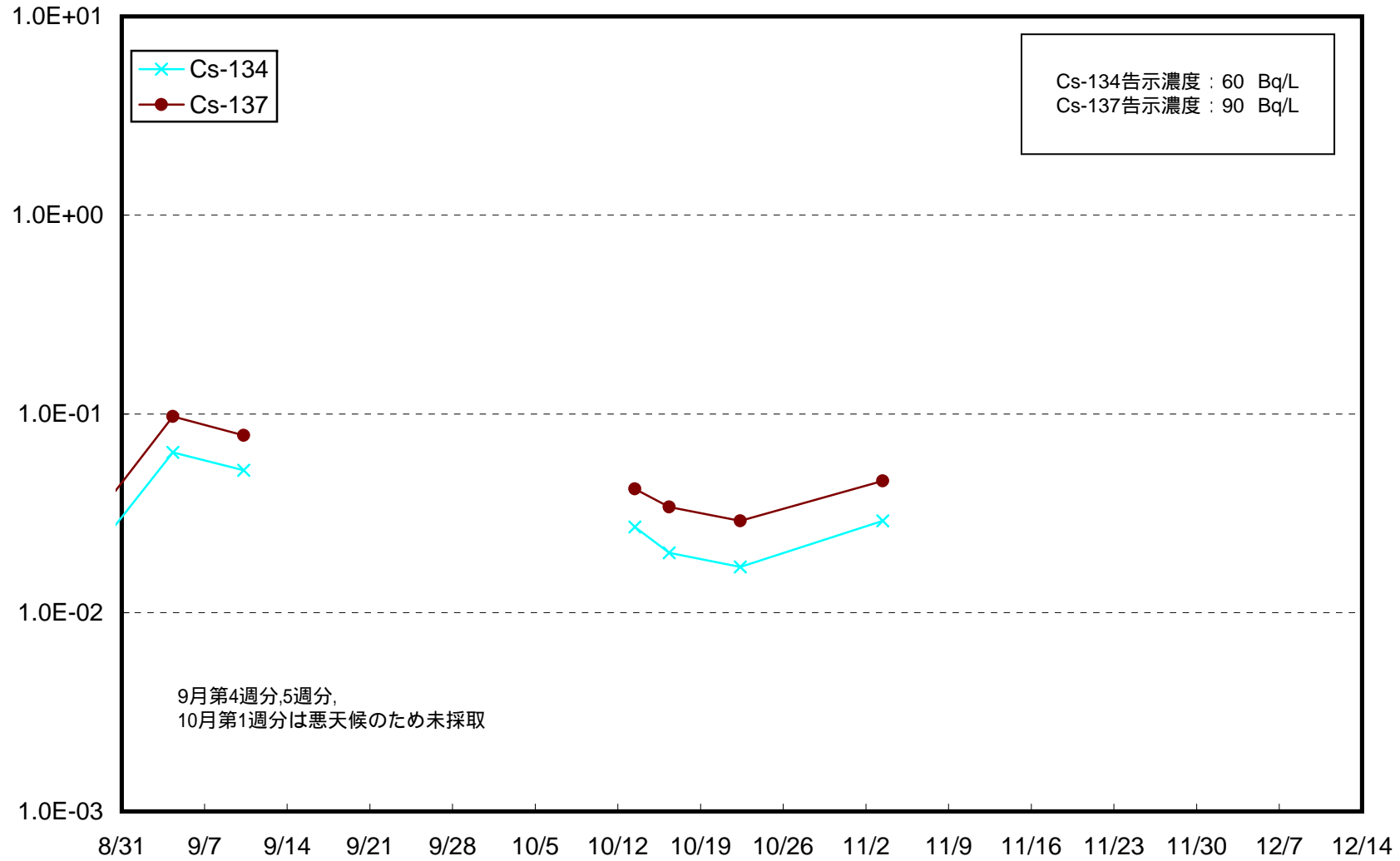
福島第一 南放水口付近 海水放射能濃度 (Bq / L)



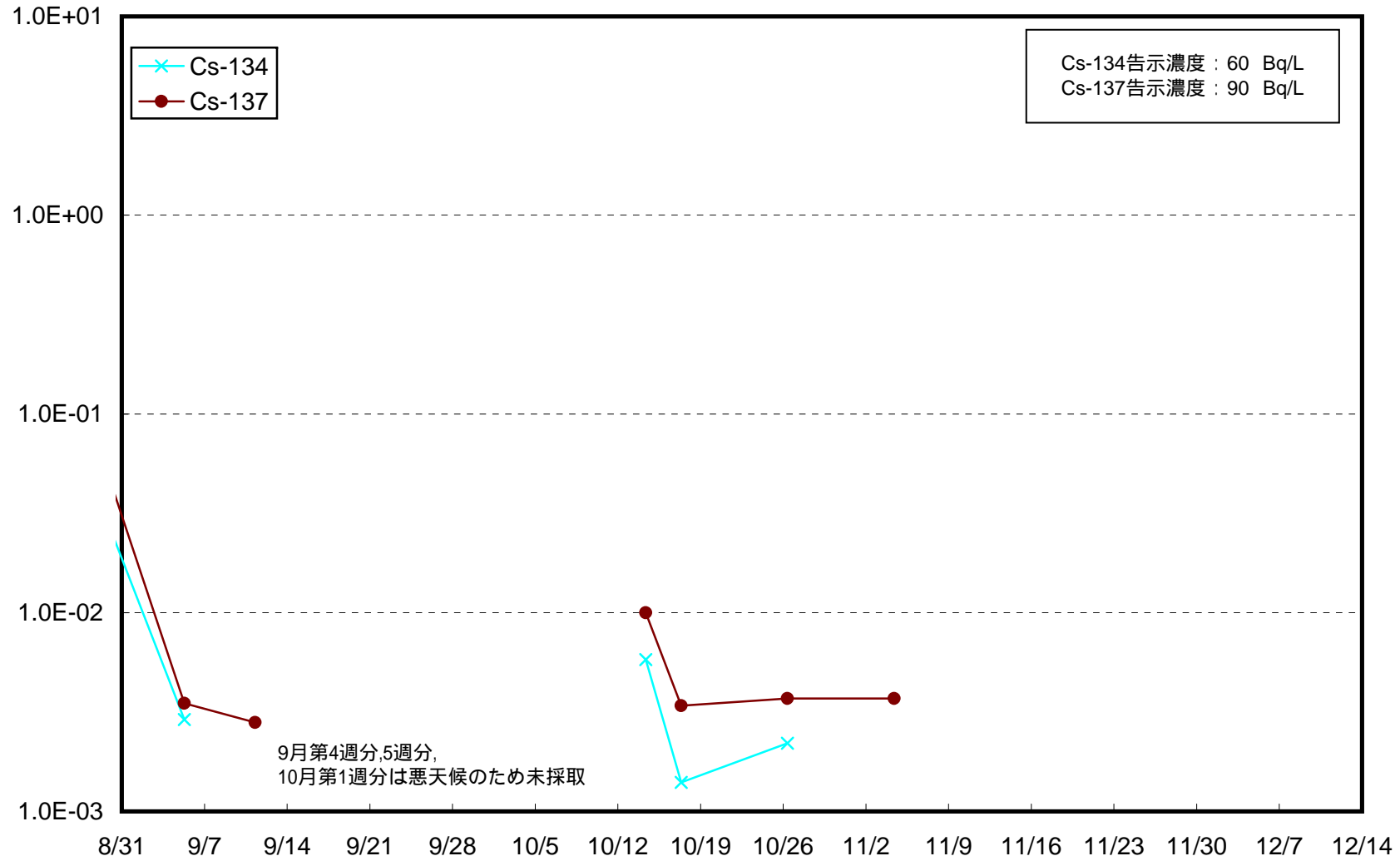
小高区沖合3km(T-14) 上層 海水放射能濃度 (Bq / L)



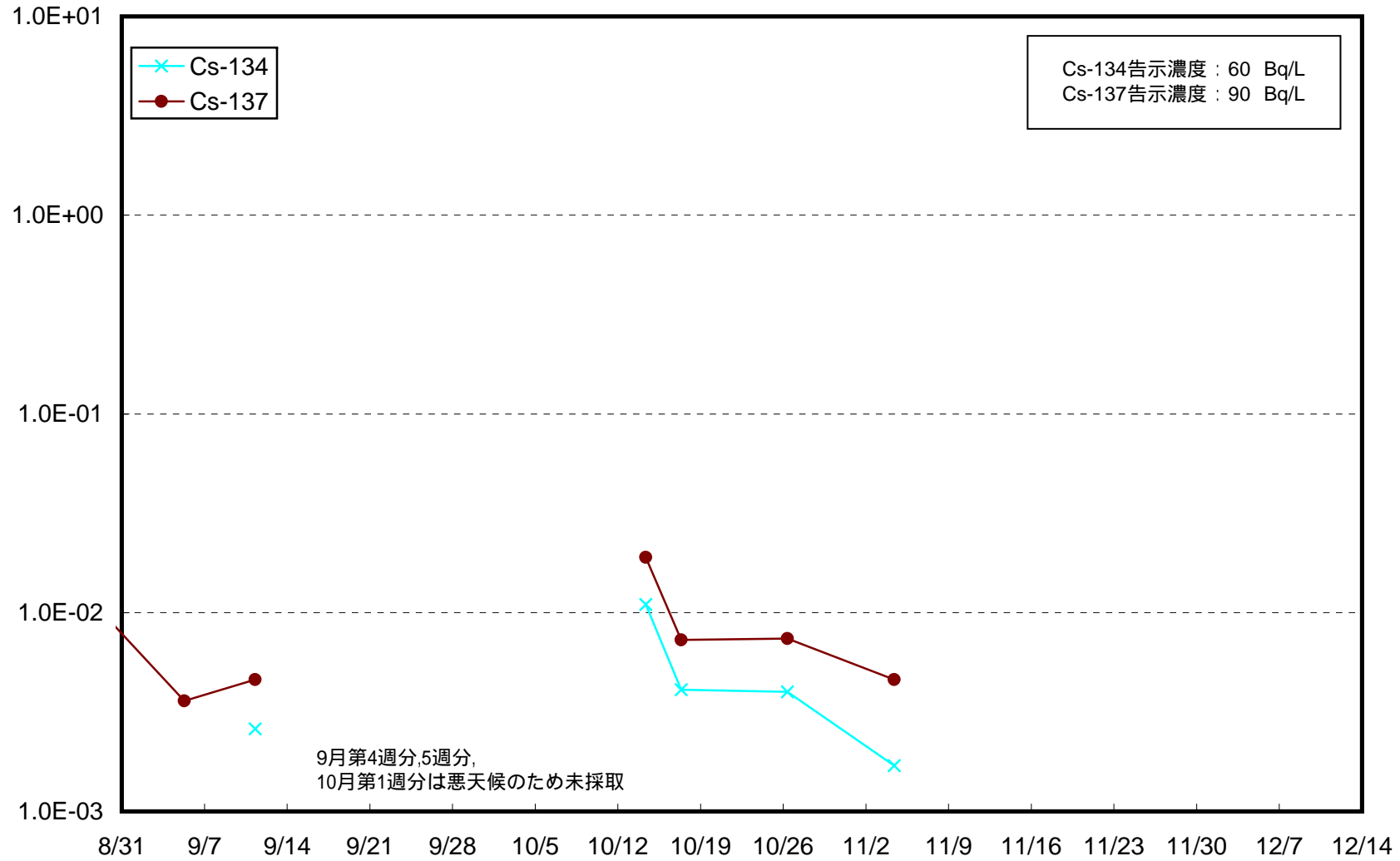
小高区沖合3km(T-14) 下層 海水放射能濃度 (Bq / L)



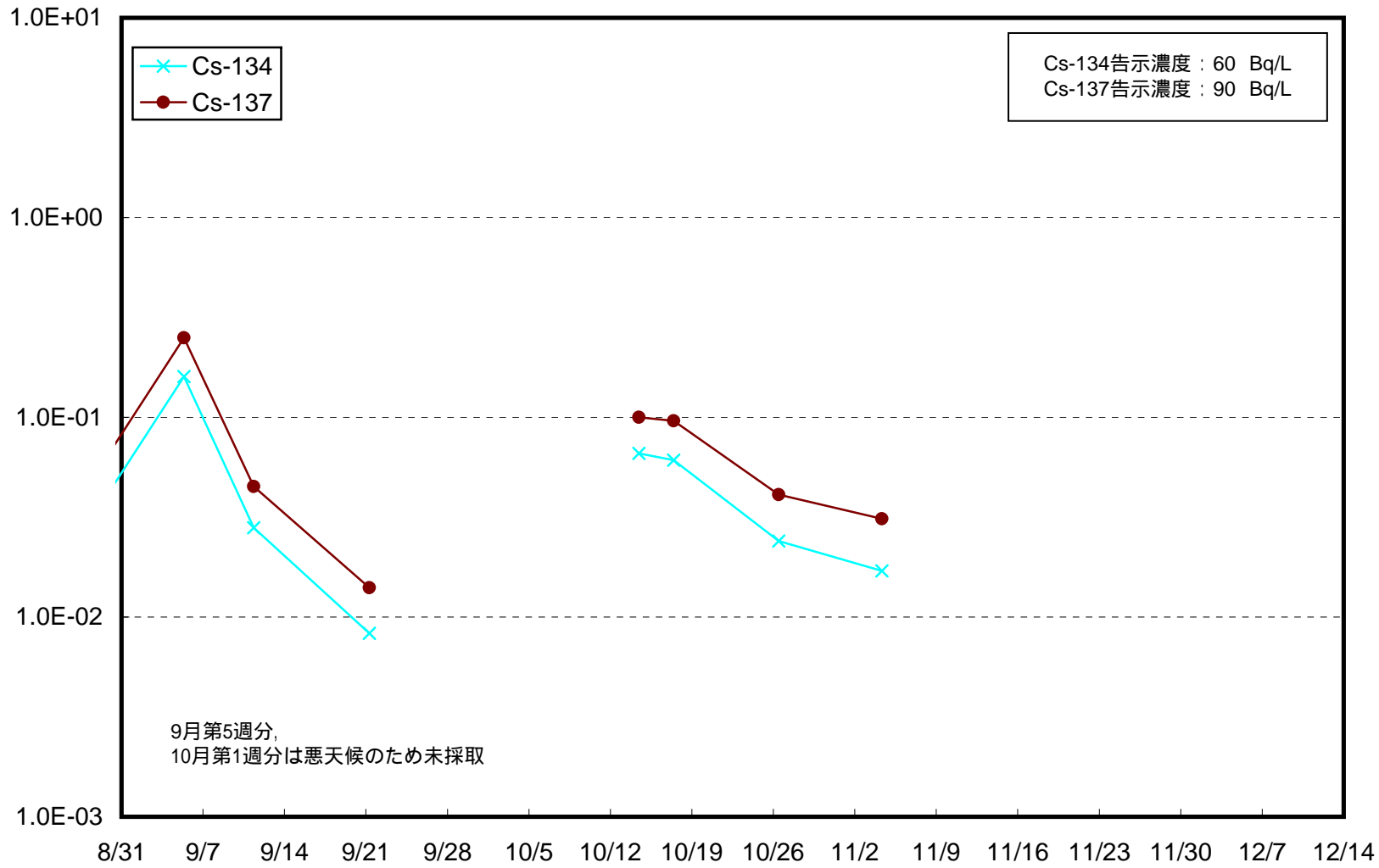
福島第一 敷地沖合15km(T-5) 上層 海水放射能濃度 (Bq / L)



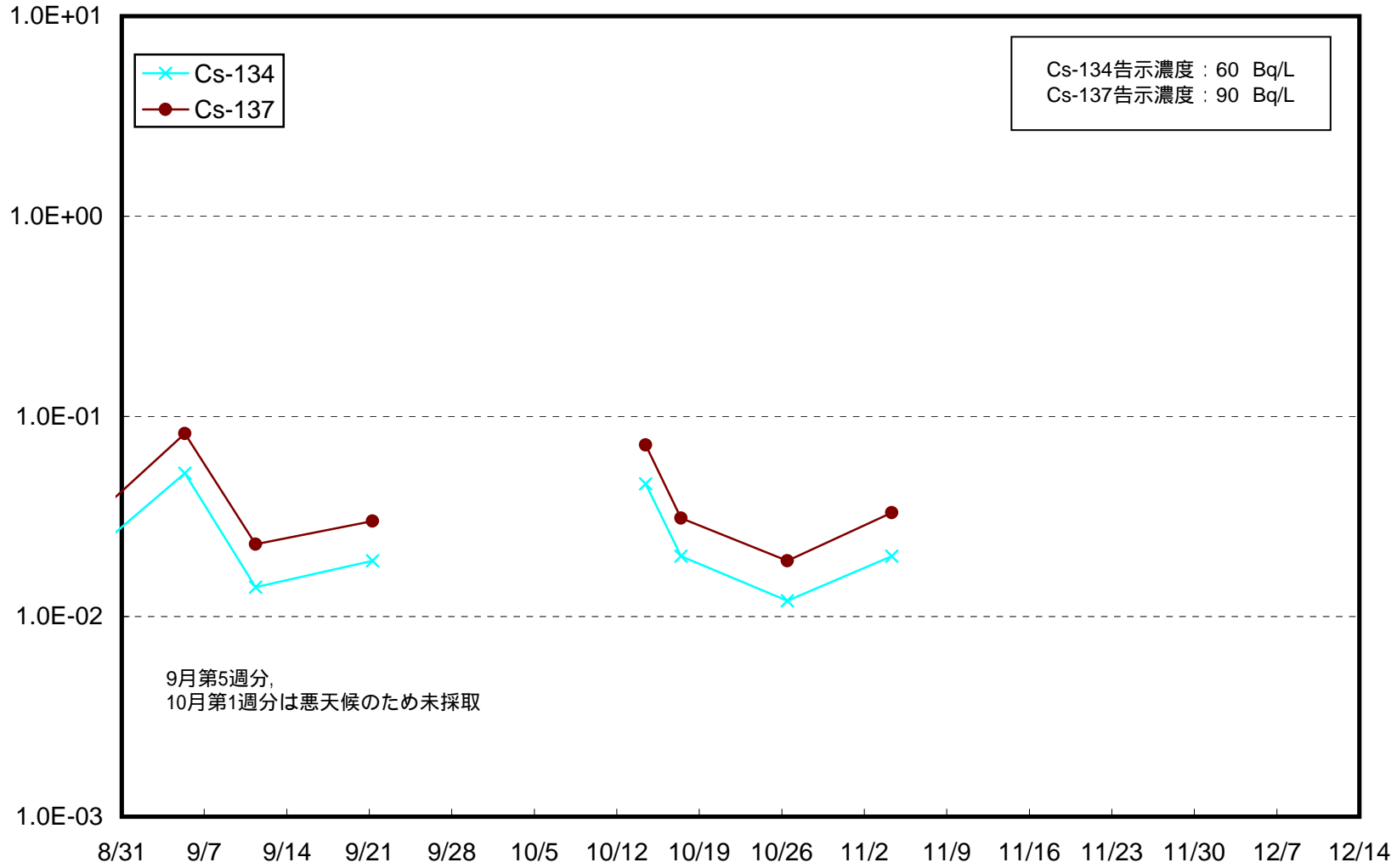
福島第一 敷地沖合15km(T-5) 下層 海水放射能濃度 (Bq / L)



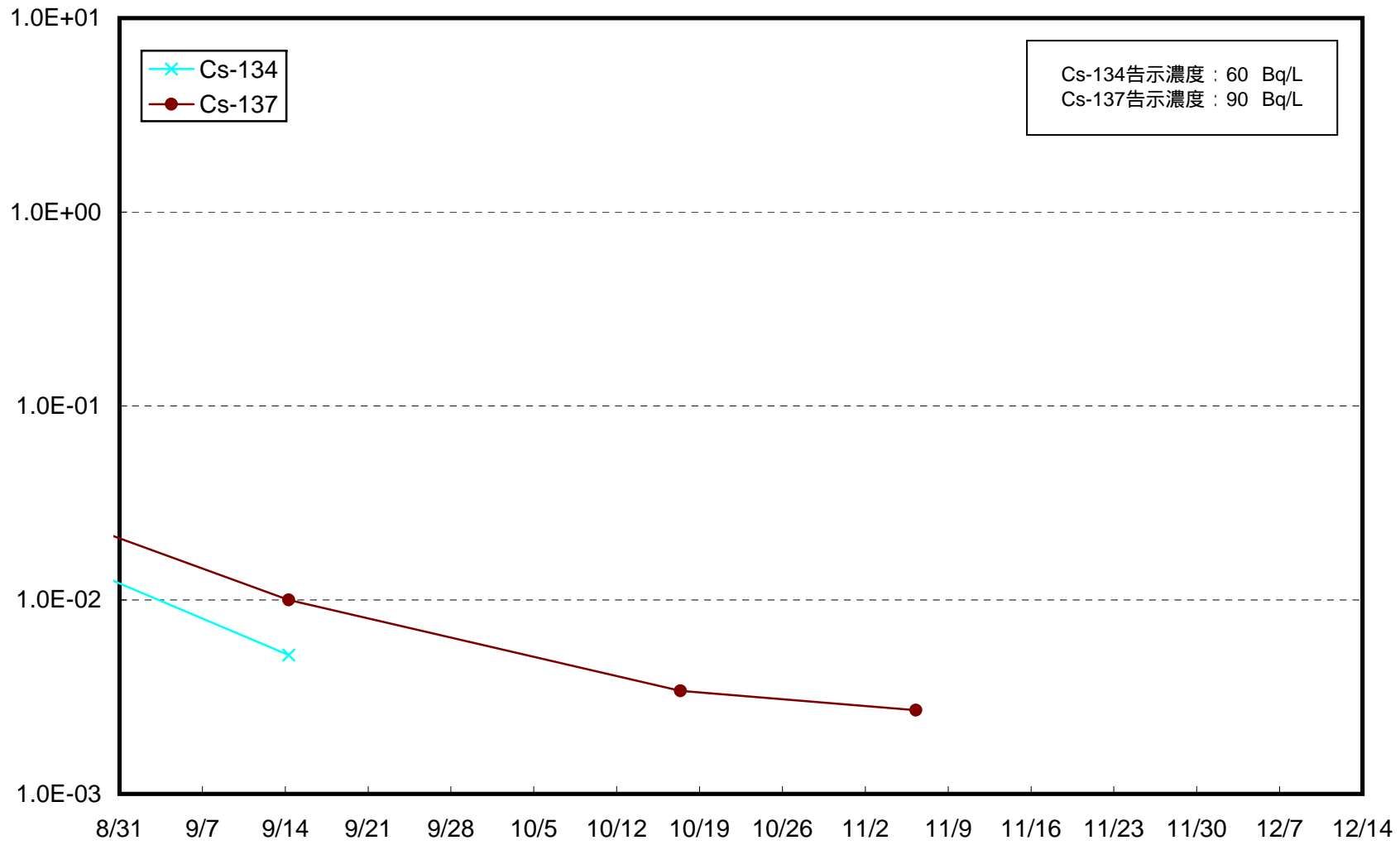
岩沢海岸沖合3km(T-11) 上層 海水放射能濃度 (Bq / L)



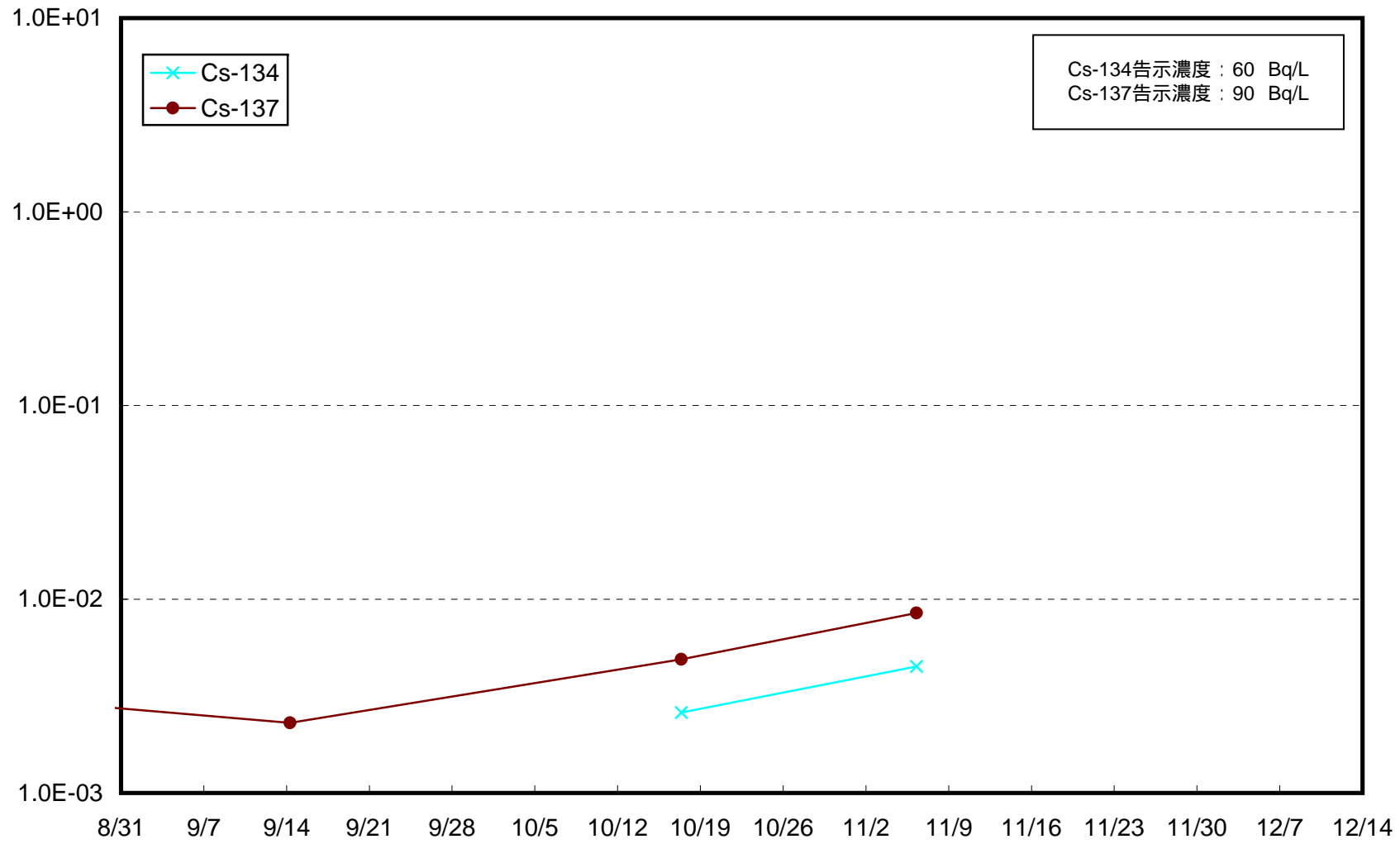
岩沢海岸沖合3km(T-11) 下層 海水放射能濃度 (Bq / L)



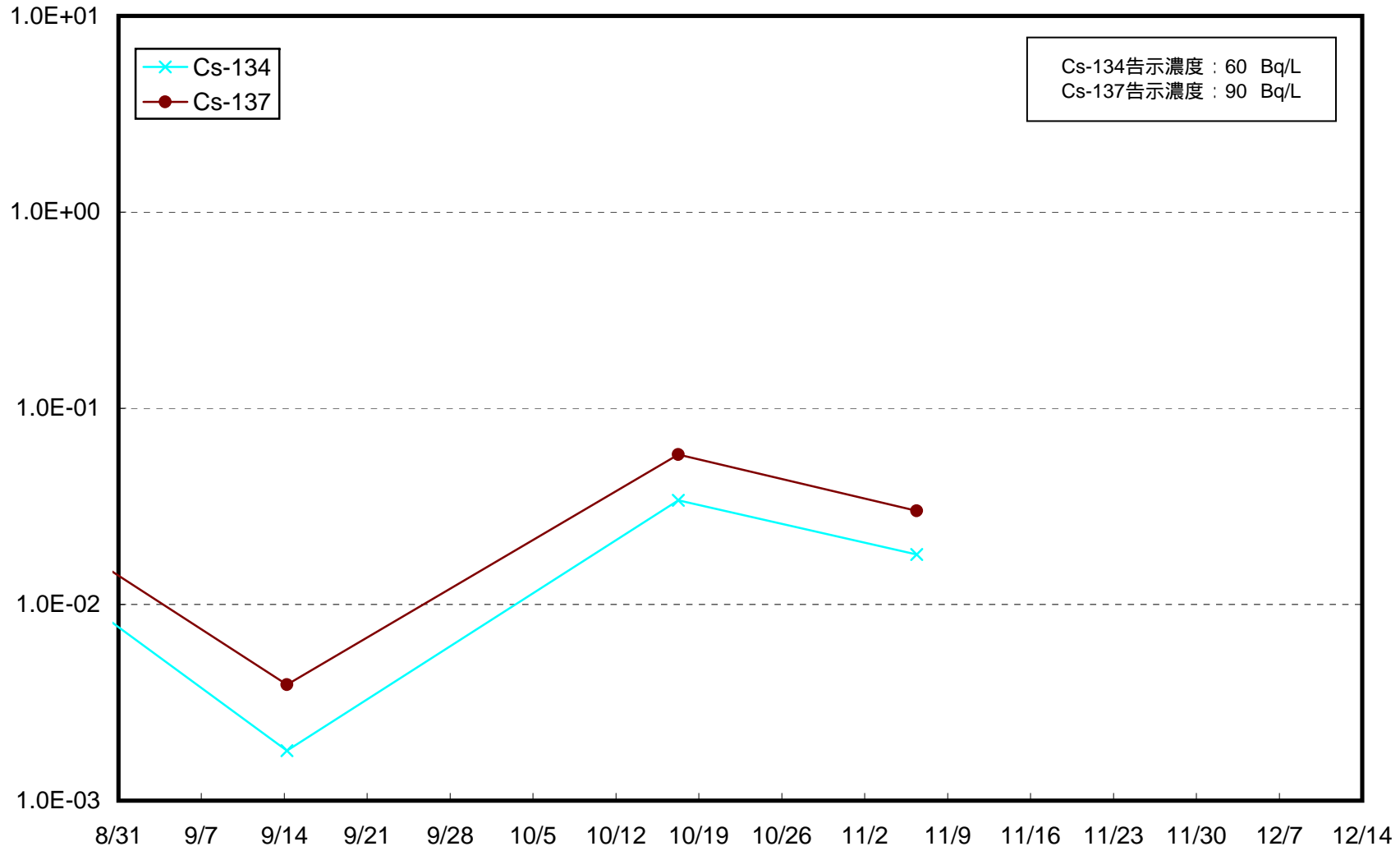
岩沢海岸沖合15km(T-7) 上層 海水放射能濃度 (Bq / L)



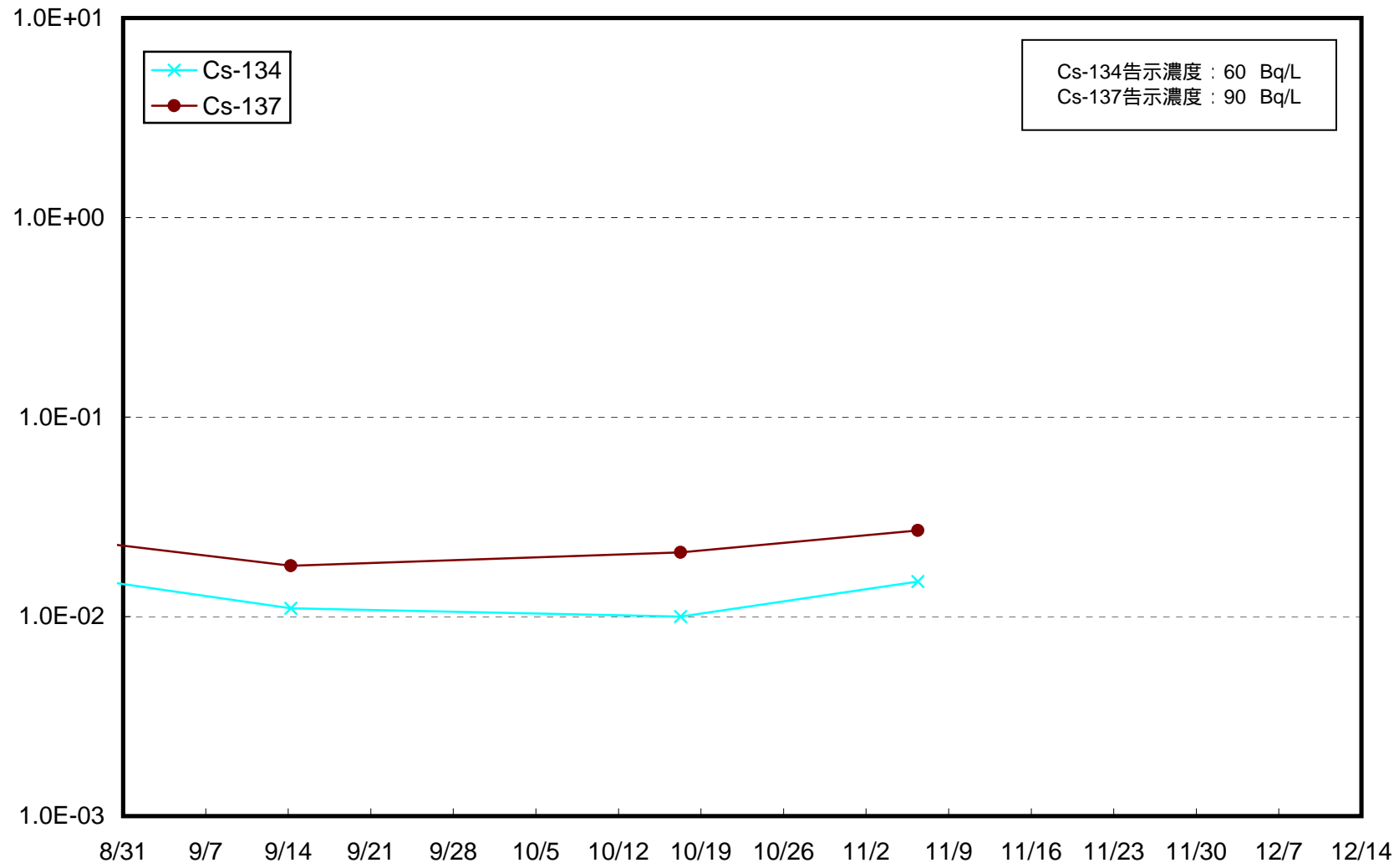
岩沢海岸沖合15km(T-7) 下層 海水放射能濃度 (Bq / L)



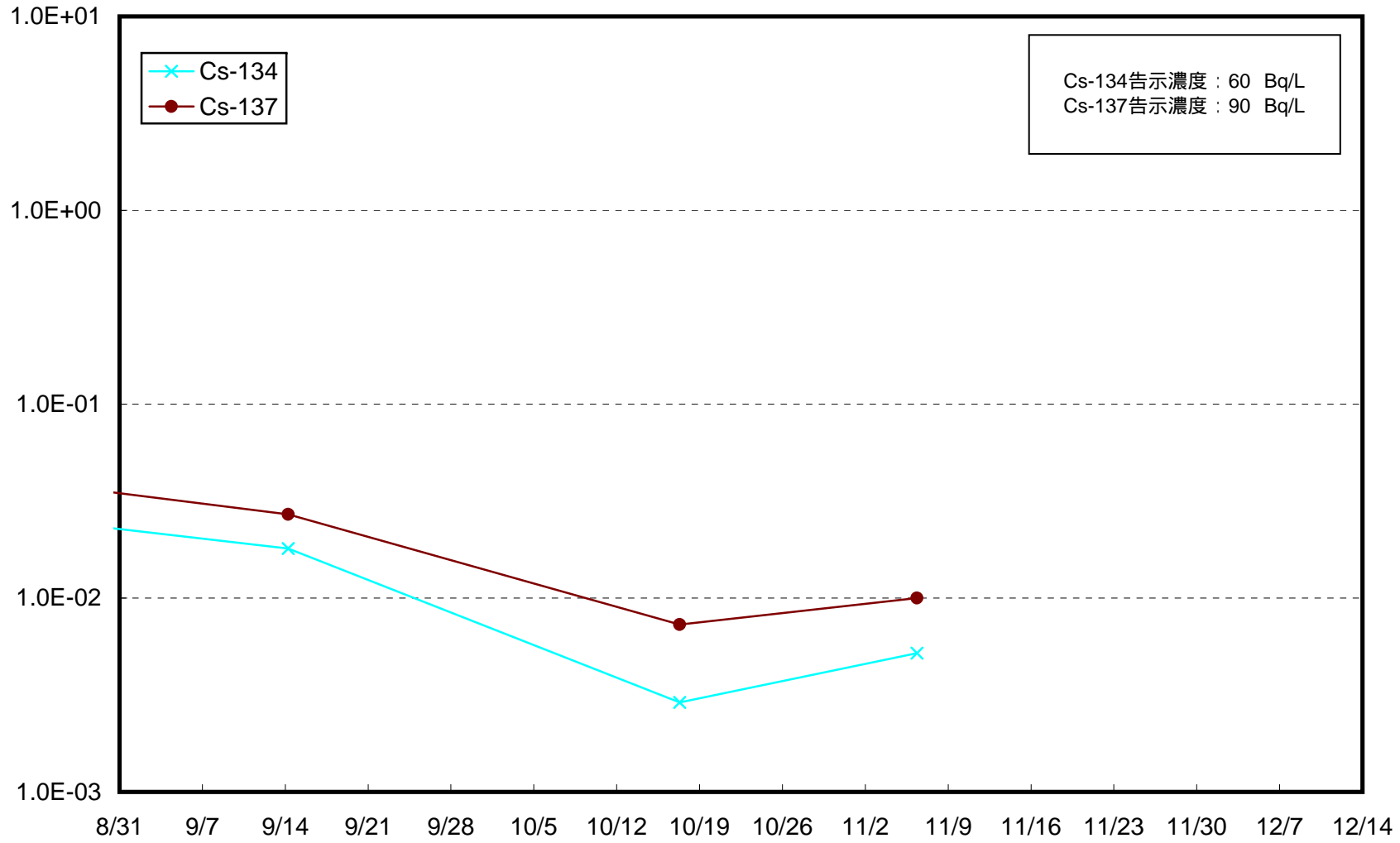
小名浜港沖合3km(T-18) 上層 海水放射能濃度 (Bq / L)



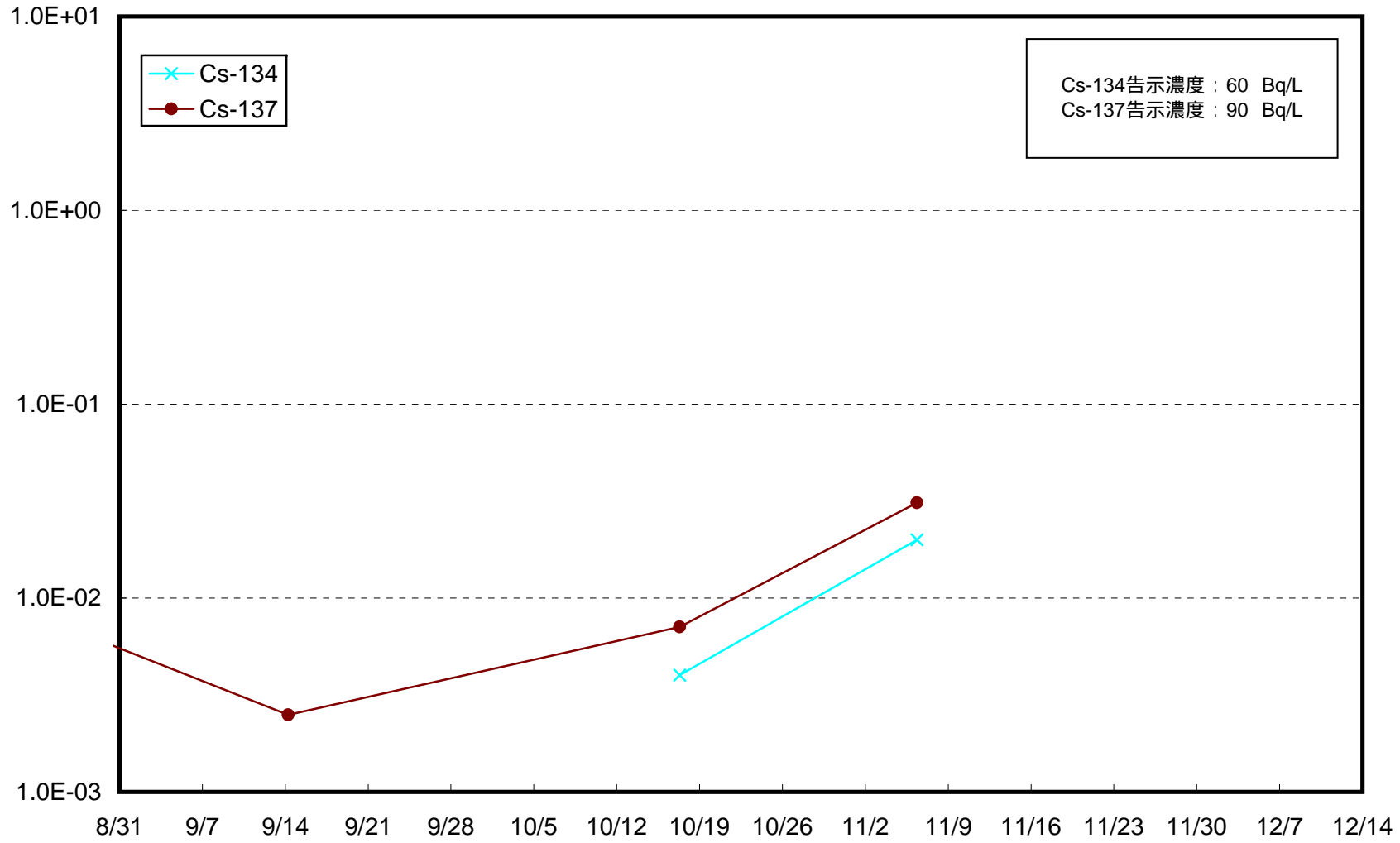
小名浜港沖合3km(T-18) 下層 海水放射能濃度 (Bq / L)



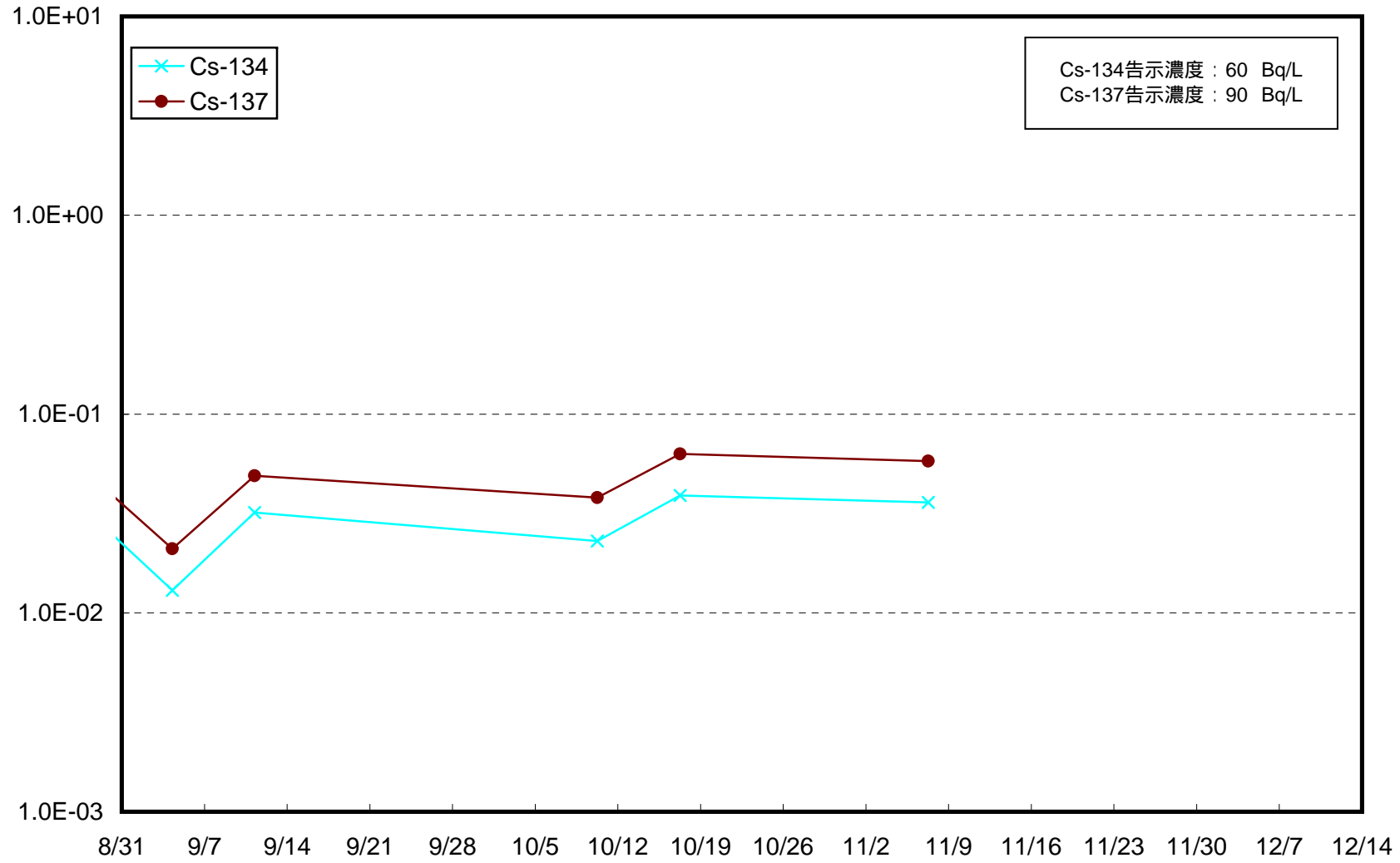
沼の内沖合5km(T-M10) 上層 海水放射能濃度 (Bq / L)



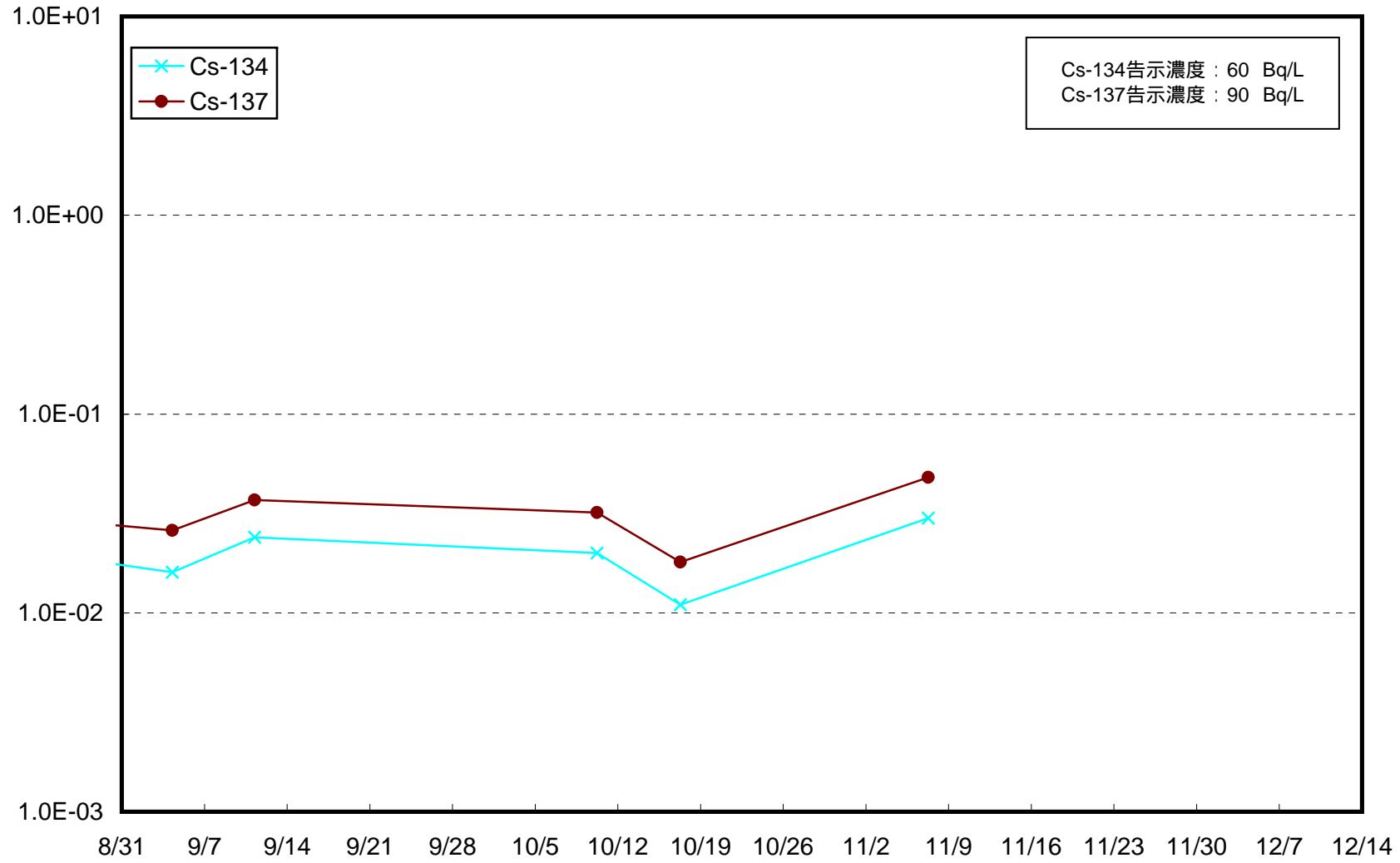
沼の内沖合5km(T-M10) 下層 海水放射能濃度 (Bq / L)



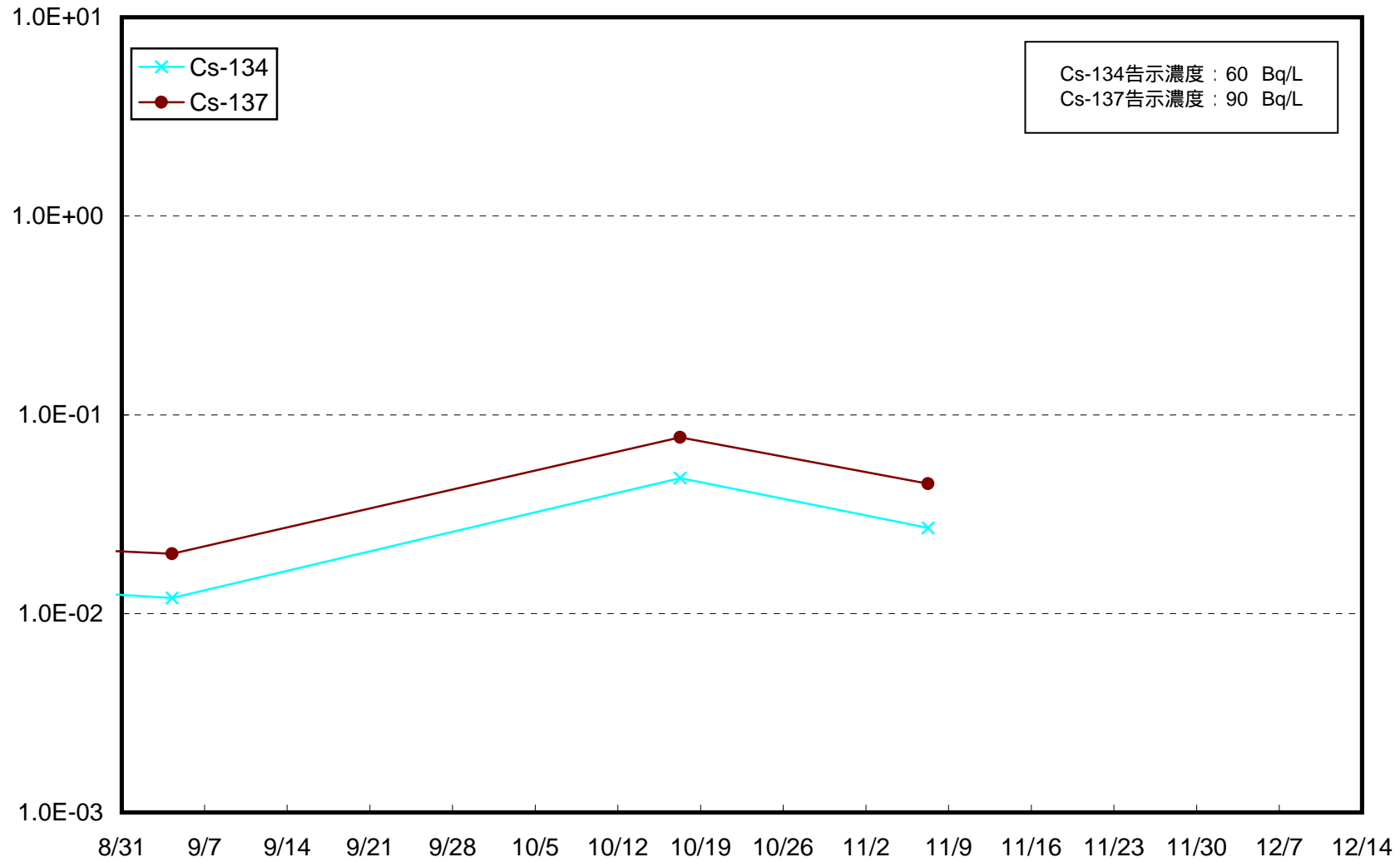
太田川沖合1km付近(T-S1) 上層 海水放射能濃度 (Bq / L)



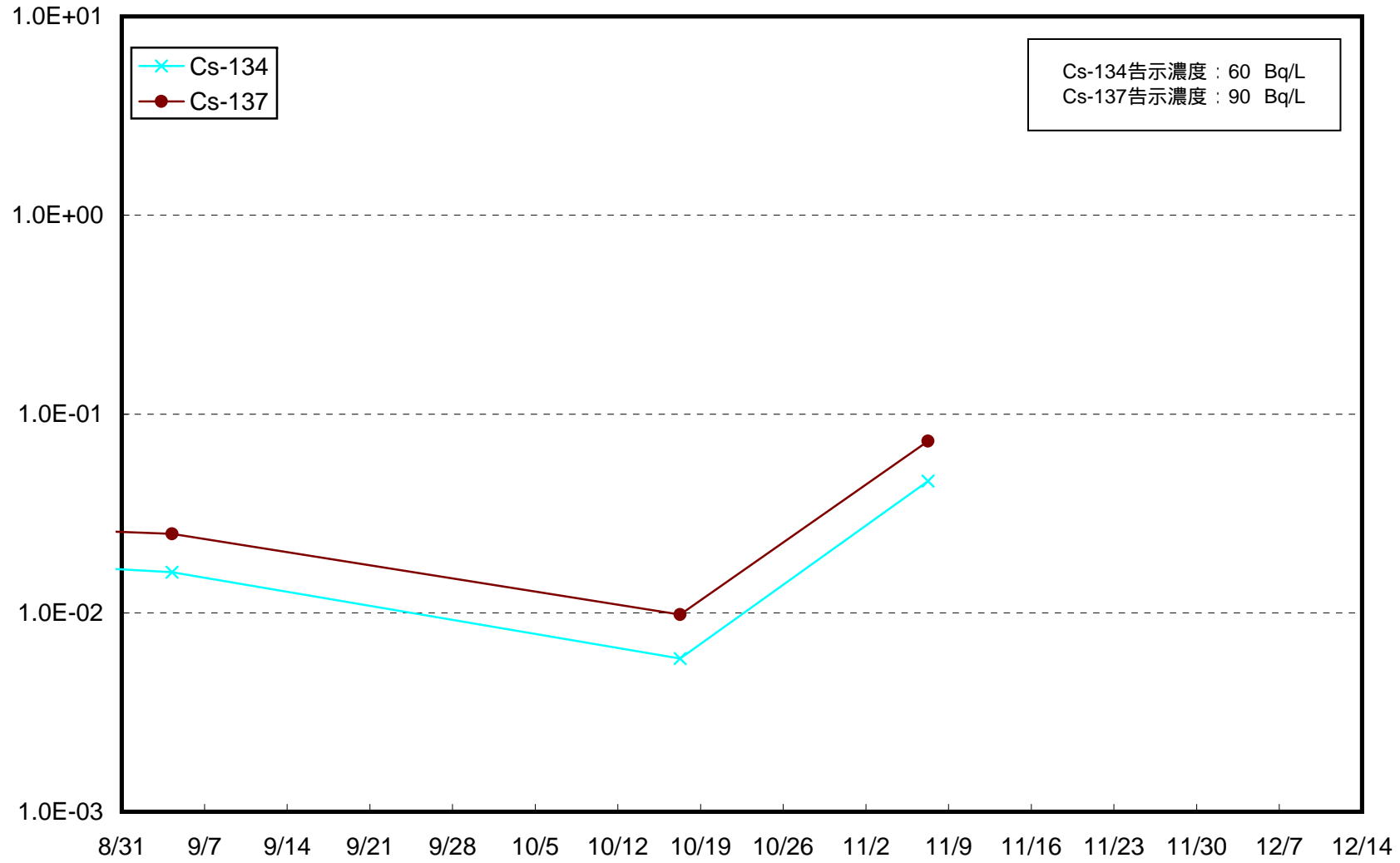
太田川沖合1km付近(T-S1) 下層 海水放射能濃度 (Bq / L)



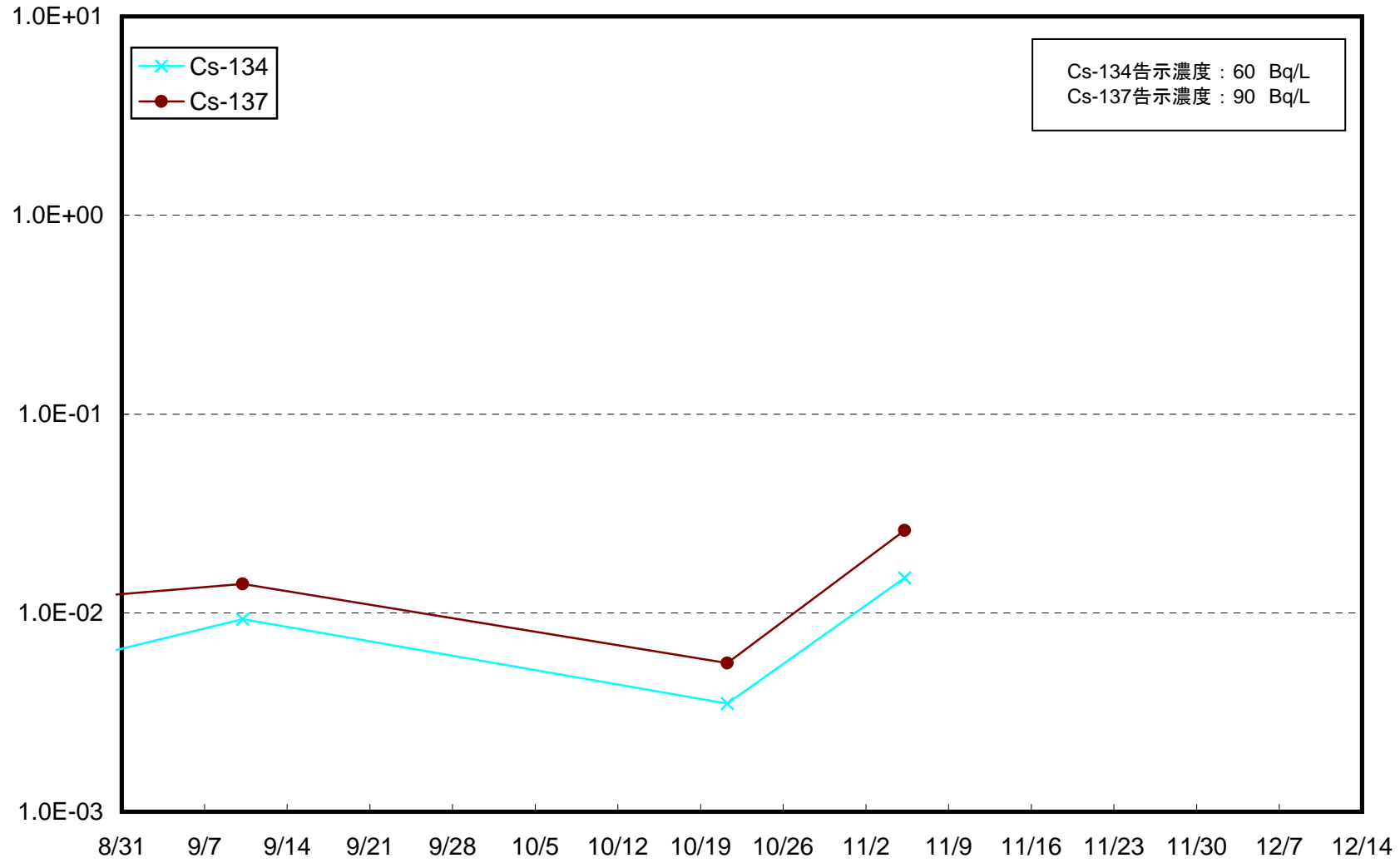
小高区沖合3km付近(T-S2) 上層 海水放射能濃度 (Bq / L)



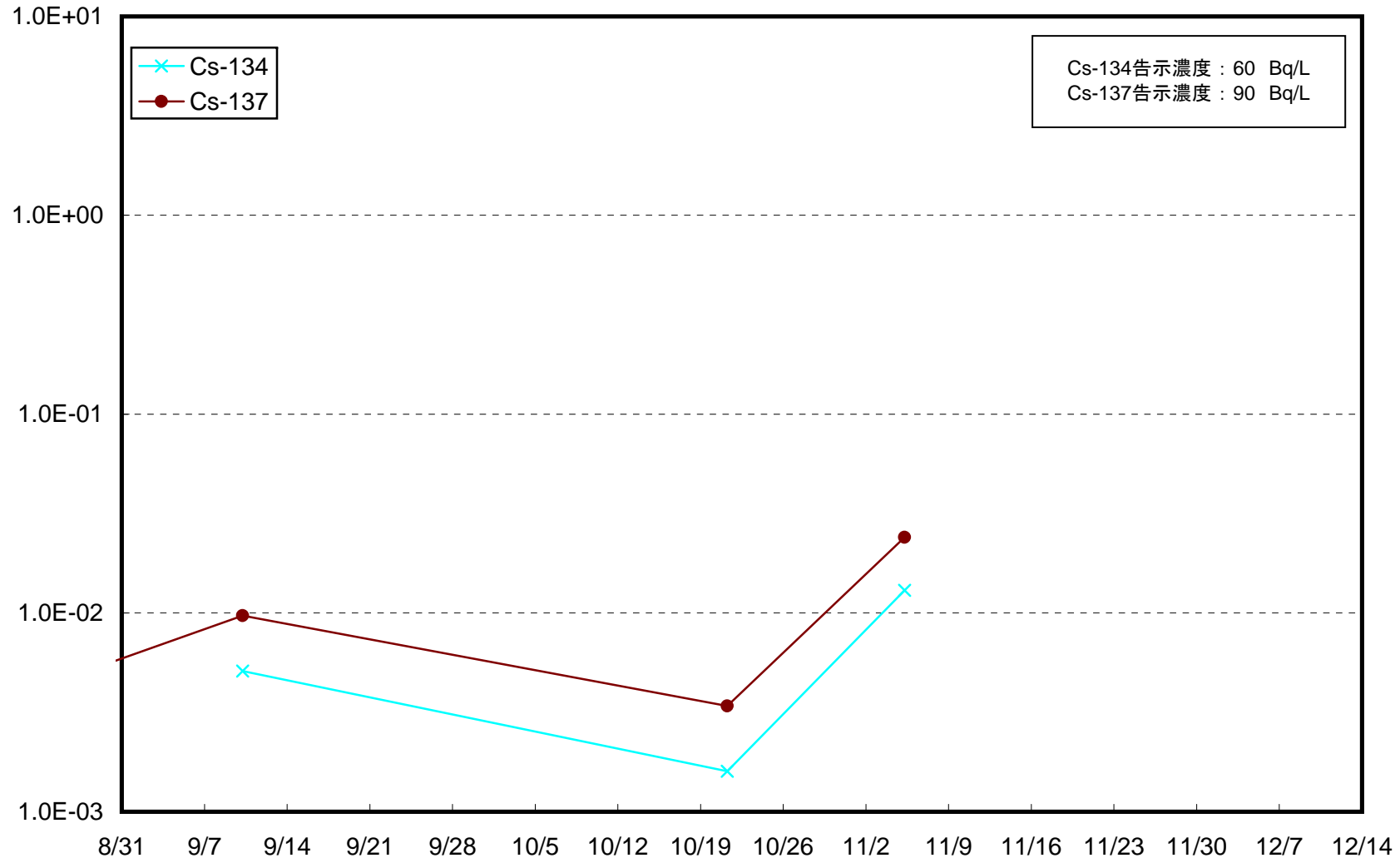
小高区沖合3km付近(T-S2) 下層 海水放射能濃度 (Bq / L)



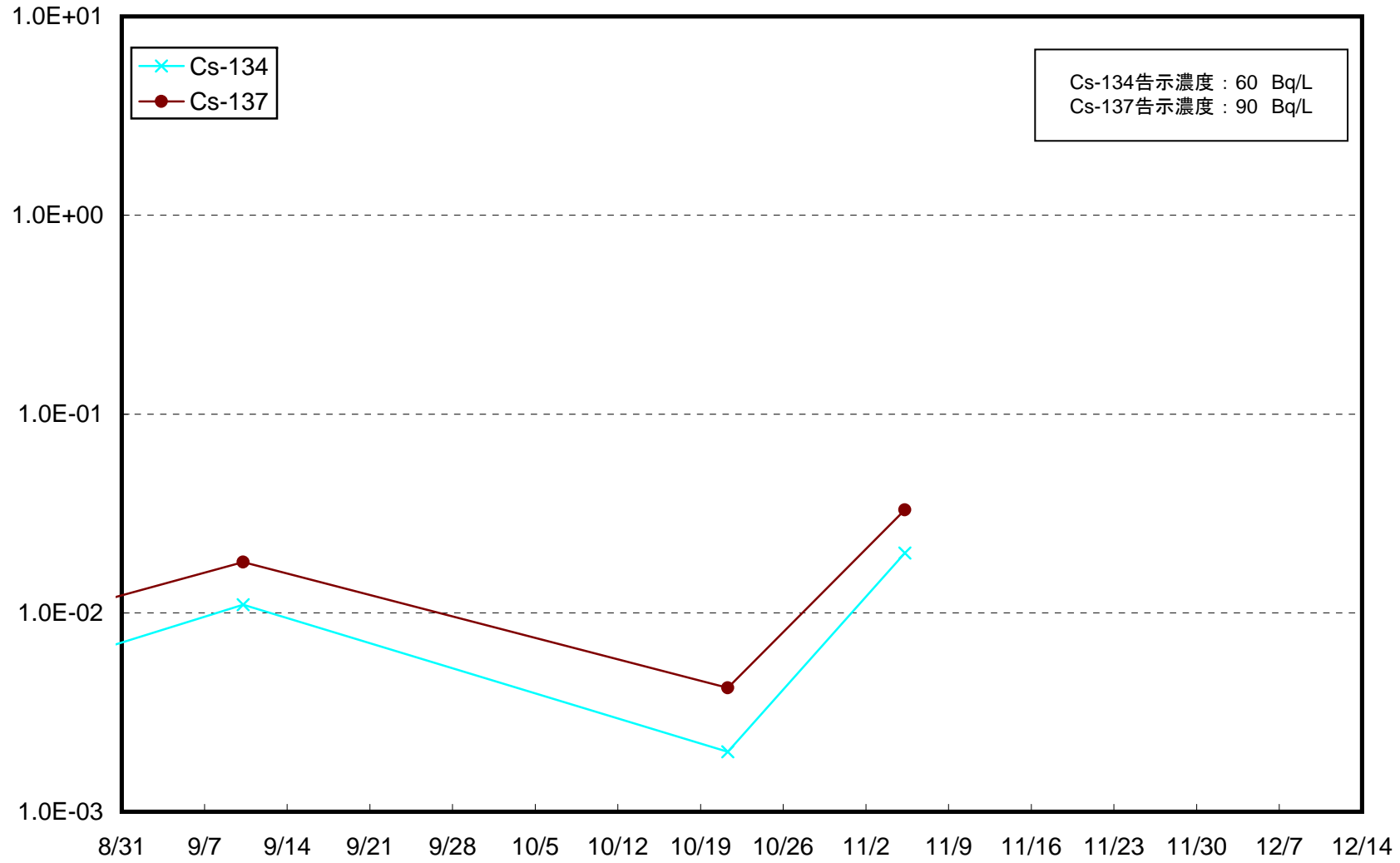
福島第一 敷地沖合10km付近(T-B3) 上層 海水放射能濃度(Bq/L)



福島第一 敷地沖合10km付近(T-B3) 下層 海水放射能濃度(Bq/L)



福島第二 敷地沖合10km付近(T-B4) 上層 海水放射能濃度(Bq/L)



福島第二 敷地沖合10km付近(T-B4) 下層 海水放射能濃度(Bq/L)

