

海水核種分析結果 < 宮城県沖合 1/2 >

(データ集約 : 4/18)

採取場所 (地点番号)	南三陸沖 (T-MG0)						石巻湾 (T-MG1)						炉規則告示濃度限度 (Bq/L) (別表第2第六欄 周辺監視区域外の 水中の濃度限度)
	上層		中層		下層		上層		中層		下層		
試料採取日時刻	平成25年3月5日 9時55分		平成25年3月5日 10時53分		平成25年3月5日 10時35分		平成25年3月5日 10時02分		平成25年3月5日 10時16分		平成25年3月5日 10時04分		
検出核種 (半減期)	試料濃度 (Bq/L)	倍率 (/)	試料濃度 (Bq/L)	倍率 (/)	試料濃度 (Bq/L)	倍率 (/)	試料濃度 (Bq/L)	倍率 (/)	試料濃度 (Bq/L)	倍率 (/)	試料濃度 (Bq/L)	倍率 (/)	
Cs-134 (約2年)	ND	-	ND	-	ND	-	0.0032	0.00	0.0041	0.00	0.0033	0.00	60
Cs-137 (約30年)	0.0019	0.00	0.0018	0.00	0.0021	0.00	0.0079	0.00	0.0093	0.00	0.0073	0.00	90

採取場所 (地点番号)	金華山東沖 (T-MG2)						金華山南沖 (T-MG3)						炉規則告示濃度限度 (Bq/L) (別表第2第六欄 周辺監視区域外の 水中の濃度限度)
	上層		中層		下層		上層		中層		下層		
試料採取日時刻	平成25年3月5日 7時51分		平成25年3月5日 8時11分		平成25年3月5日 7時58分		平成25年3月5日 8時42分		平成25年3月5日 8時55分		平成25年3月5日 8時45分		
検出核種 (半減期)	試料濃度 (Bq/L)	倍率 (/)	試料濃度 (Bq/L)	倍率 (/)	試料濃度 (Bq/L)	倍率 (/)	試料濃度 (Bq/L)	倍率 (/)	試料濃度 (Bq/L)	倍率 (/)	試料濃度 (Bq/L)	倍率 (/)	
Cs-134 (約2年)	ND	-	ND	-	ND	-	ND	-	ND	-	ND	-	60
Cs-137 (約30年)	0.0019	0.00	0.0019	0.00	0.0019	0.00	0.0036	0.00	0.0032	0.00	0.0025	0.00	90

炉規則告示濃度は、「Bq/cm³」の表記を「Bq/L」に換算した値

二種類以上の核種がある場合は、それぞれの濃度限度に対する倍率の総和を1と比較する。

本分析における放射能濃度の検出限界値(Cs-134が約0.0015Bq/L)を下回る場合は、「ND」と記載。

ただし、検出限界値は検出器や試料性状により異なるため、この値以下でも検出される場合もある。

詳細分析(リンモリブデン酸アンモニウム吸着捕集法)による分析結果を記載。(H24 6/15公表分より)

分析機関： (株)環境総合テクノス

海水核種分析結果 < 宮城県沖合 2/2 >

(データ集約 : 4/18)

採取場所 (地点番号)	七ヶ浜沖 (T-MG4)						仙台湾中央 (T-MG5)						炉規則告示濃度限度 (Bq/L) (別表第2第六欄 周辺監視区域外の 水中の濃度限度)
	上層		中層		下層		上層		中層		下層		
試料採取日時刻	平成25年3月5日 9時25分		平成25年3月5日 9時40分		平成25年3月5日 9時30分		平成25年3月5日 9時01分		平成25年3月5日 8時53分		平成25年3月5日 8時43分		
検出核種 (半減期)	試料濃度 (Bq/L)	倍率 (/)	試料濃度 (Bq/L)	倍率 (/)	試料濃度 (Bq/L)	倍率 (/)	試料濃度 (Bq/L)	倍率 (/)	試料濃度 (Bq/L)	倍率 (/)	試料濃度 (Bq/L)	倍率 (/)	
Cs-134 (約2年)	0.0054	0.00	0.0048	0.00	0.0049	0.00	0.0029	0.00	ND	-	0.0021	0.00	60
Cs-137 (約30年)	0.0099	0.00	0.0095	0.00	0.010	0.00	0.0069	0.00	0.0061	0.00	0.0067	0.00	90

採取場所 (地点番号)	阿武隈川沖 (T-MG6)												炉規則告示濃度限度 (Bq/L) (別表第2第六欄 周辺監視区域外の 水中の濃度限度)
	上層		中層		下層		上層		中層		下層		
試料採取日時刻	平成25年3月5日 10時27分		平成25年3月5日 10時34分		平成25年3月5日 10時29分								
検出核種 (半減期)	試料濃度 (Bq/L)	倍率 (/)	試料濃度 (Bq/L)	倍率 (/)	試料濃度 (Bq/L)	倍率 (/)	試料濃度 (Bq/L)	倍率 (/)	試料濃度 (Bq/L)	倍率 (/)	試料濃度 (Bq/L)	倍率 (/)	
Cs-134 (約2年)	0.0043	0.00	0.012	0.00	0.0034	0.00							60
Cs-137 (約30年)	0.0087	0.00	0.024	0.00	0.0083	0.00							90

炉規則告示濃度は、「Bq/cm³」の表記を「Bq/L」に換算した値

二種類以上の核種がある場合は、それぞれの濃度限度に対する倍率の総和を1と比較する。

本分析における放射能濃度の検出限界値(Cs-134が約0.0016Bq/L)を下回る場合は、「ND」と記載。
ただし、検出限界値は検出器や試料性状により異なるため、この値以下でも検出される場合もある。

詳細分析(リンモリブデン酸アンモニウム吸着捕集法)による分析結果を記載。(H24 6/15公表分より)

分析機関： (株)環境総合テクノス

海水核種分析結果

(データ集約: 4/18)

採取場所 (地点番号)	仙台湾中央 (T-MG5) 上層		大洗海岸沖合3km (T-C) 上層				炉規則告示濃度限度 Bq/L (別表第2第六欄 周辺監視区域外の 水中の濃度限度)
試料採取日	平成25年3月5日		平成25年3月12日				
検出核種 (半減期)	試料濃度 (Bq/L)	倍率 (/)	試料濃度 (Bq/L)	倍率 (/)	試料濃度 (Bq/L)	倍率 (/)	
I-131 (約8日)	-	-	ND	-	/	/	40
Cs-134 (約2年)	0.0029	0.00	ND	-	/	/	60
Cs-137 (約30年)	0.0069	0.00	ND	-	/	/	90
H-3 (約12年)	-	-	-	-	/	/	60,000
全	-	-	-	-	/	/	-
全	-	-	-	-	/	/	-
Sr-89 (約51日)	ND	-	ND	-	/	/	300
Sr-90 (約29年)	ND	-	ND	-	/	/	30

炉規則告示濃度は、「Bq/cm³」の表記を「Bq/L」に換算した値

試料濃度が「-」とは、測定対象外を示す。

二種類以上の核種がある場合は、それぞれの濃度限度に対する倍率の総和を1と比較する。

大洗海岸沖合3kmのI-131, Cs-134, Cs-137については、3月26日公表。

本分析における放射能濃度の検出限界値を下回る場合は、「ND」と記載。検出限界値は次のとおり。

I-131が約0.89Bq/L, Cs-134が約1.1Bq/L, Cs-137が約1.1Bq/L, Sr-89が約0.02Bq/L, Sr-90が約0.009Bq/L。

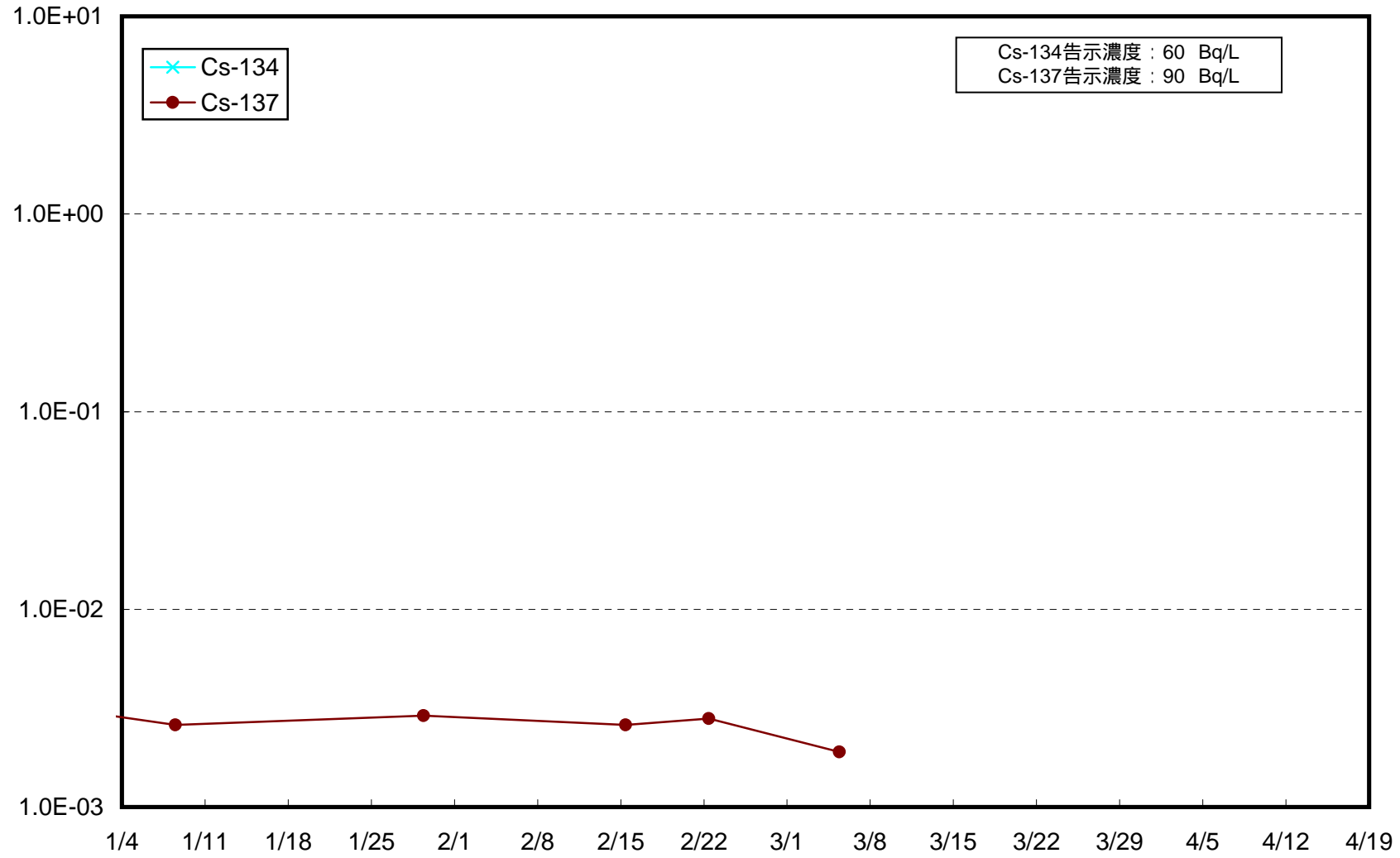
ただし、検出限界値は検出器や試料性状により異なるため、この値以下でも検出される場合もある。

Sr-89・Sr-90の分析は日本分析センターにて実施。

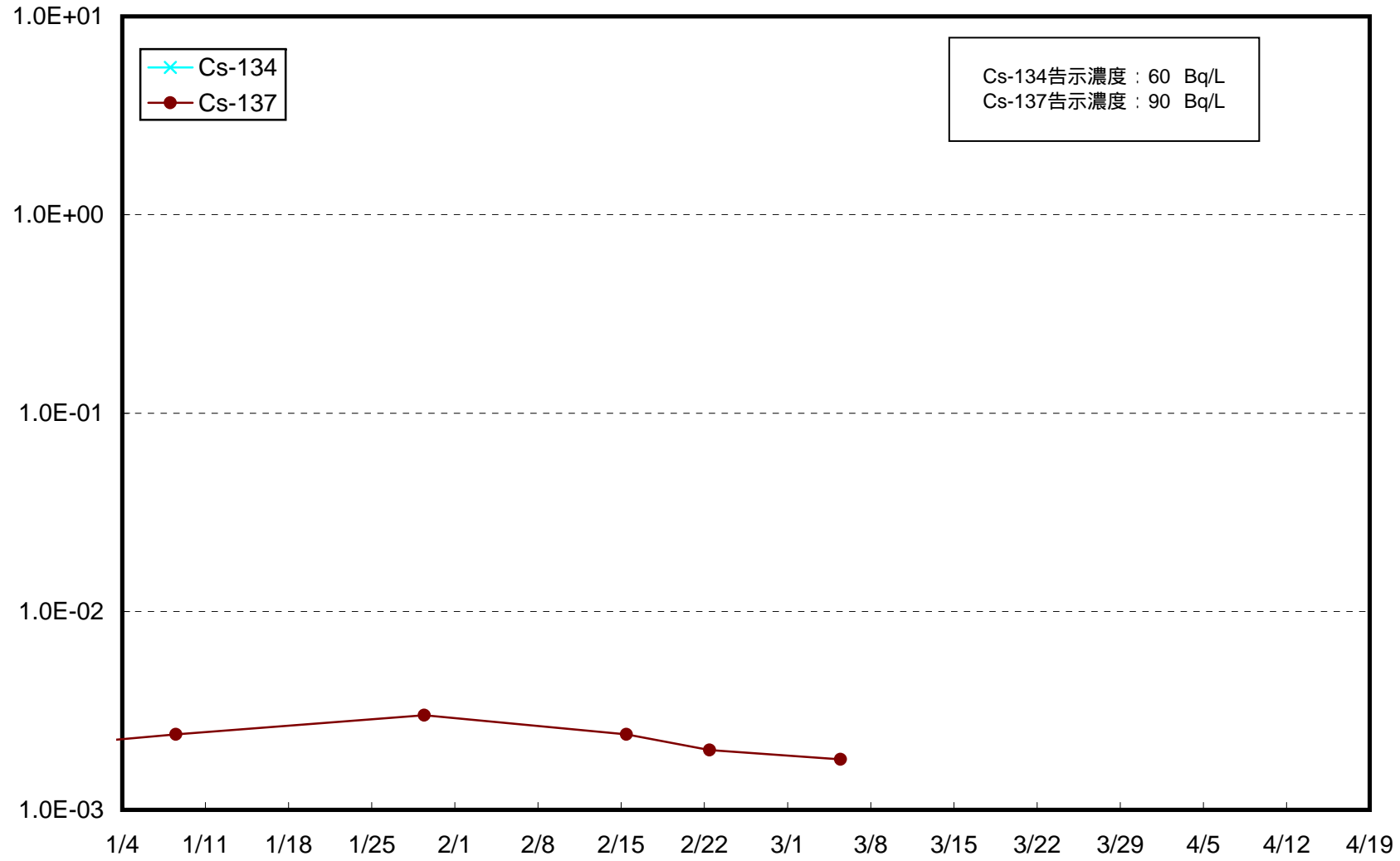
(評価)

今回測定した試料からはSr-89, Sr-90は検出されなかった。

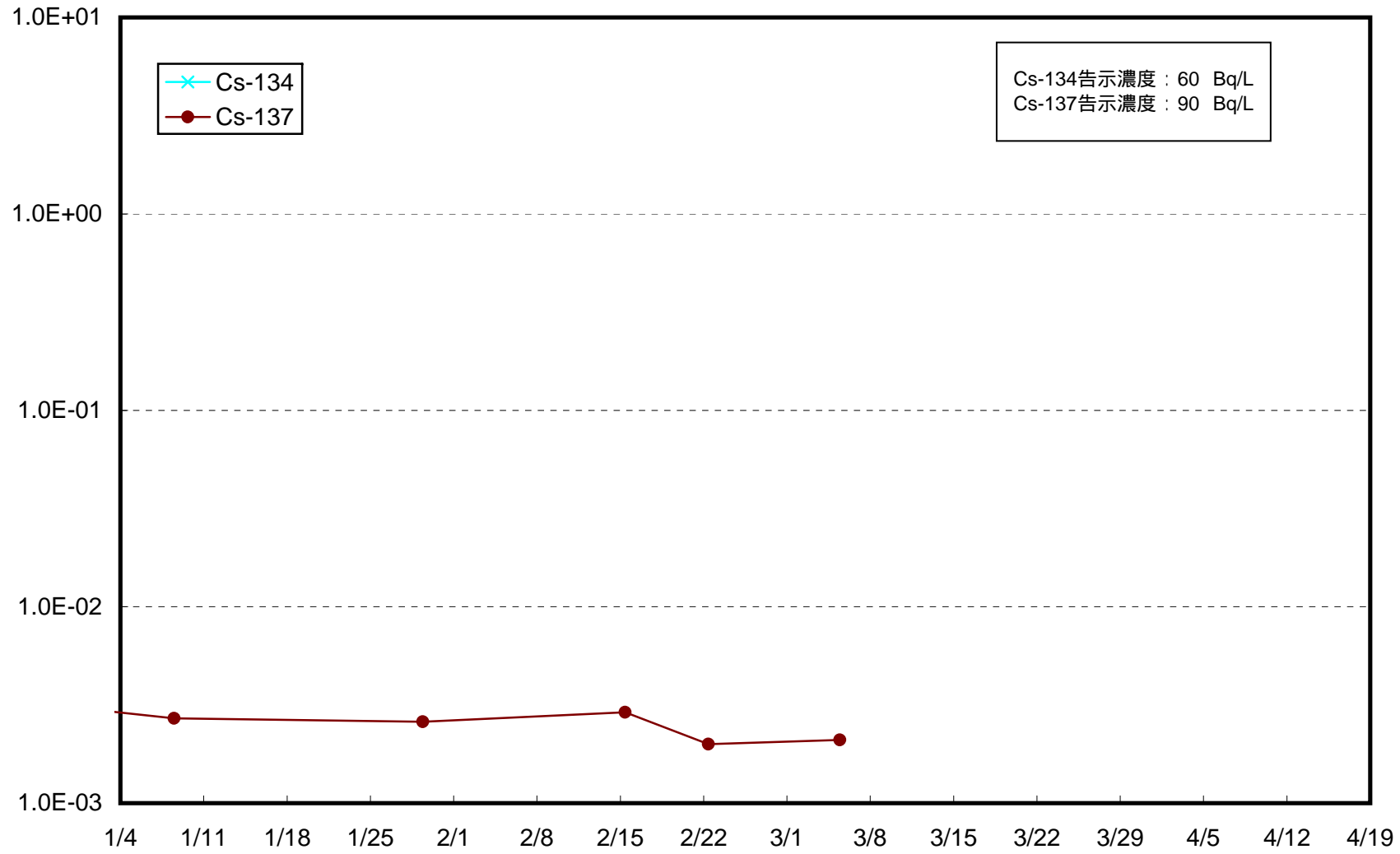
南三陸沖(T-MG0) 上層 海水放射能濃度 (Bq / L)



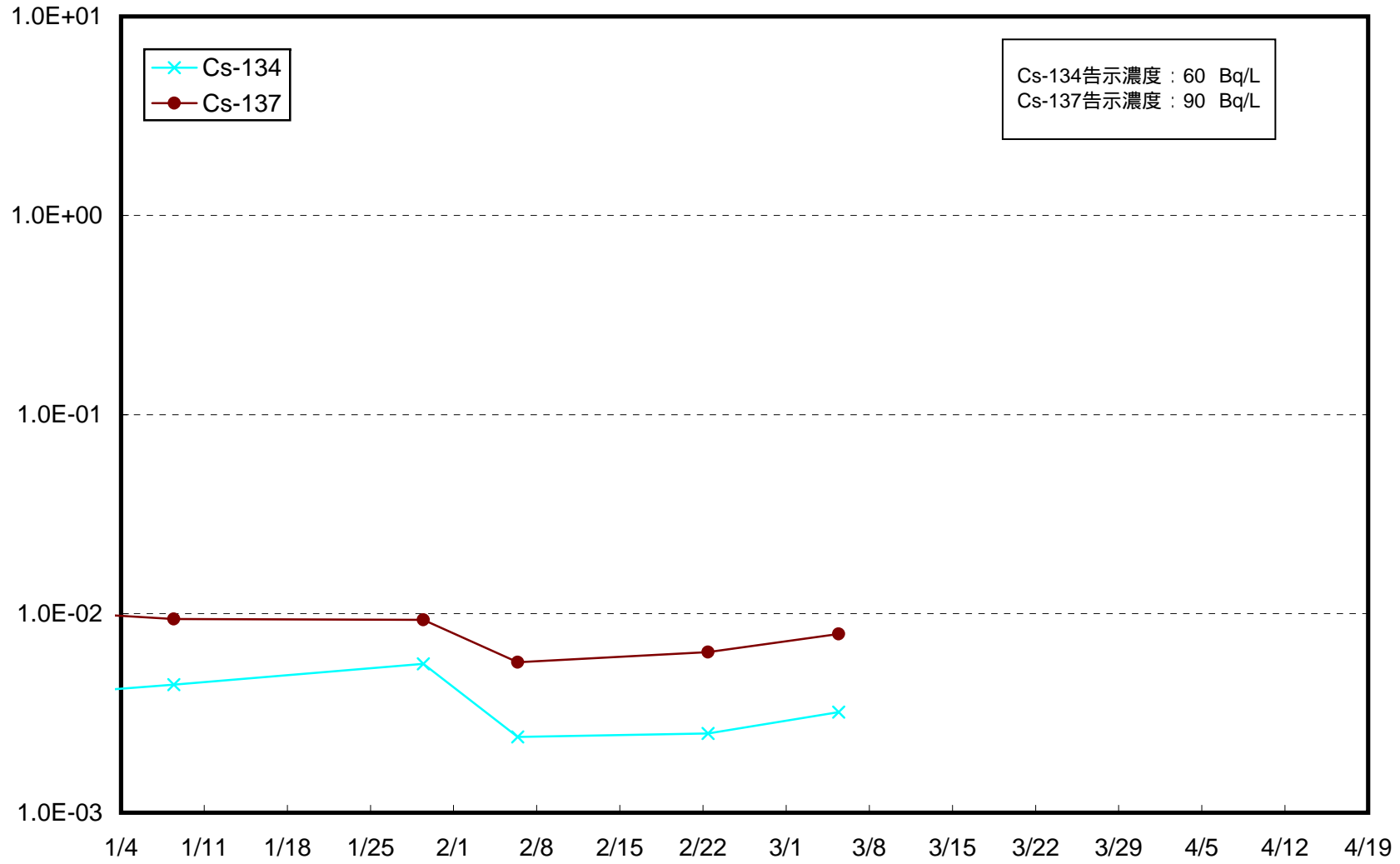
南三陸沖(T-MG0) 中層 海水放射能濃度 (Bq / L)



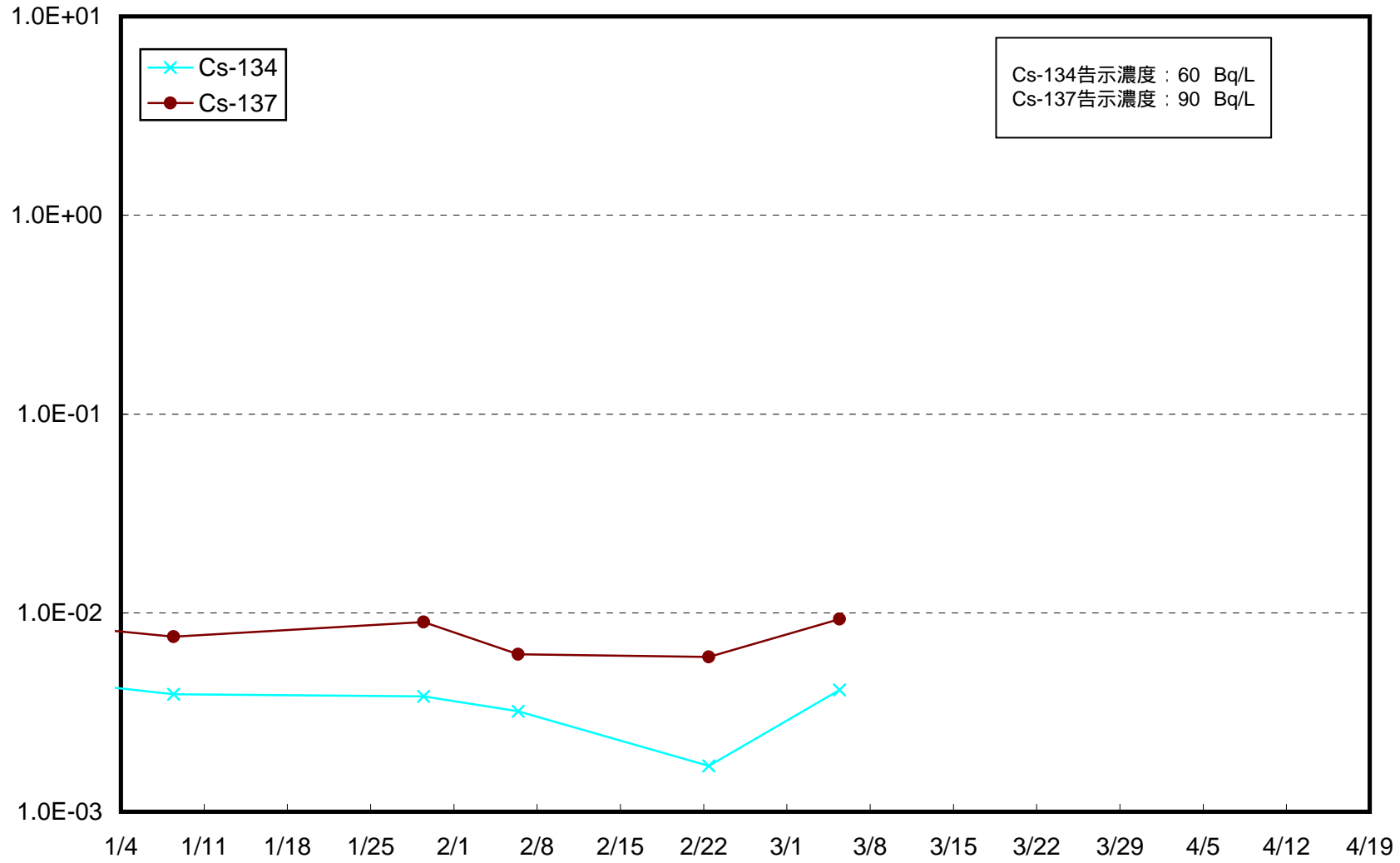
南三陸沖(T-MG0) 下層 海水放射能濃度 (Bq / L)



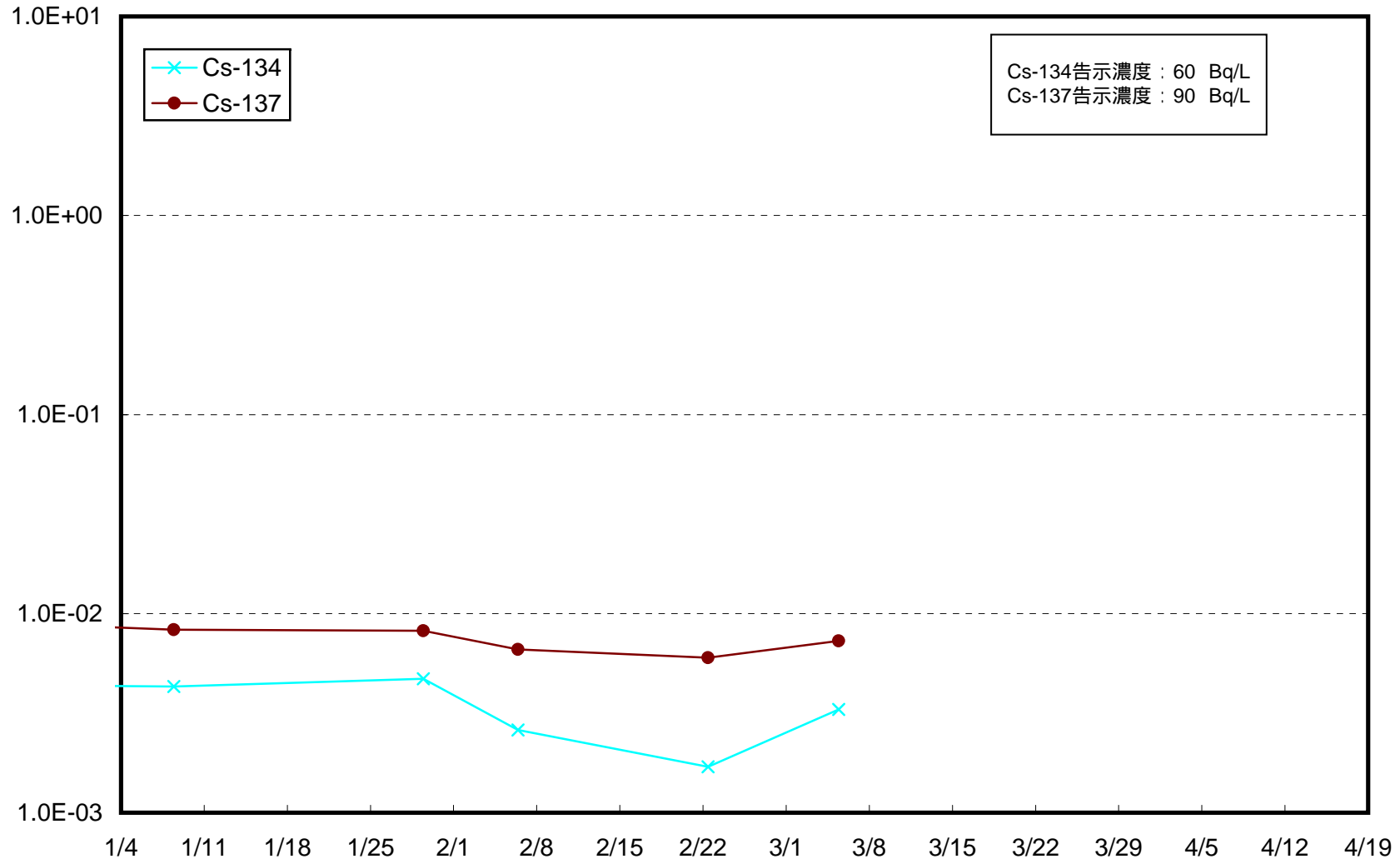
石卷湾(T-MG1) 上層 海水放射能濃度 (Bq / L)



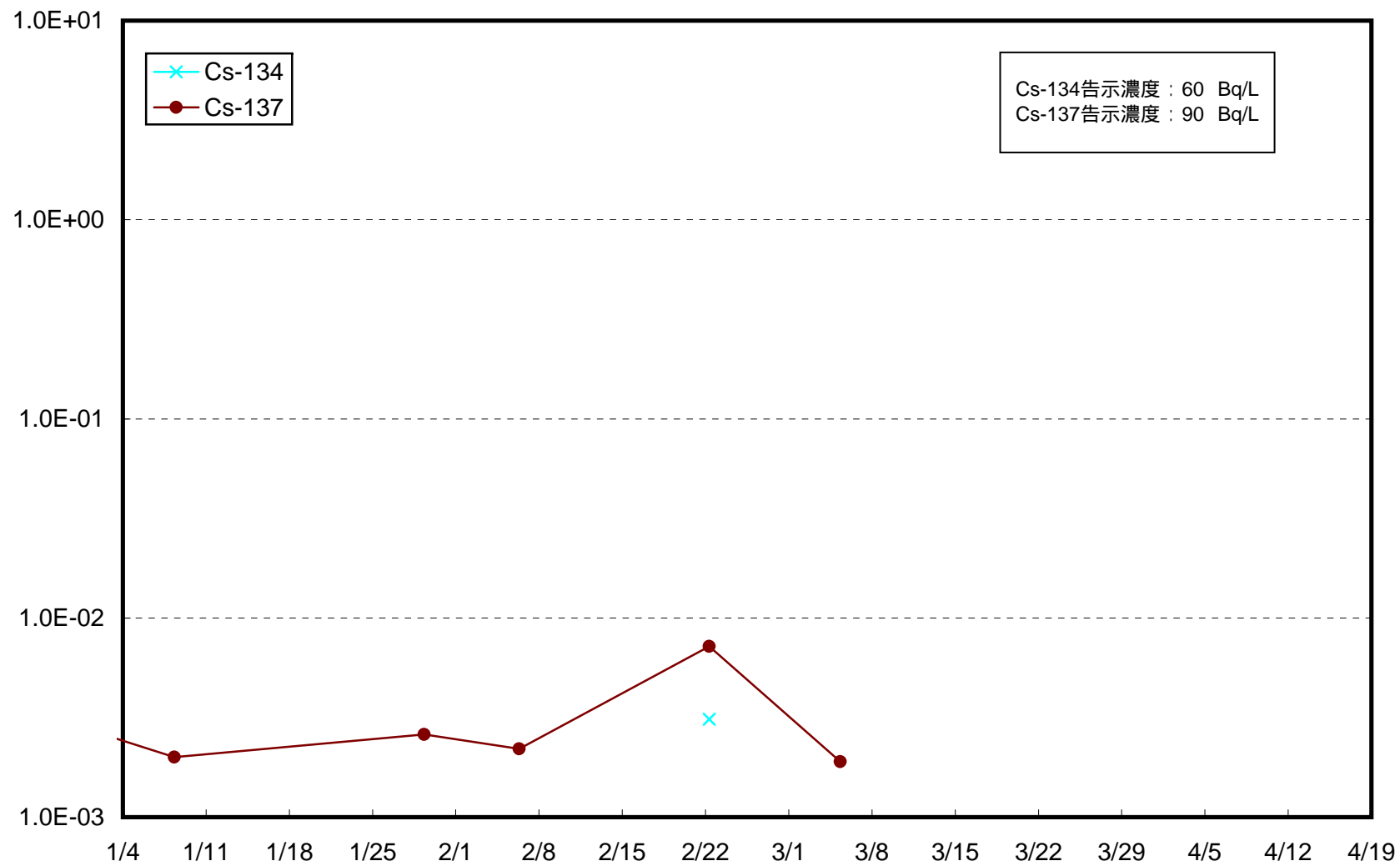
石卷湾(T-MG1) 中層 海水放射能濃度 (Bq / L)



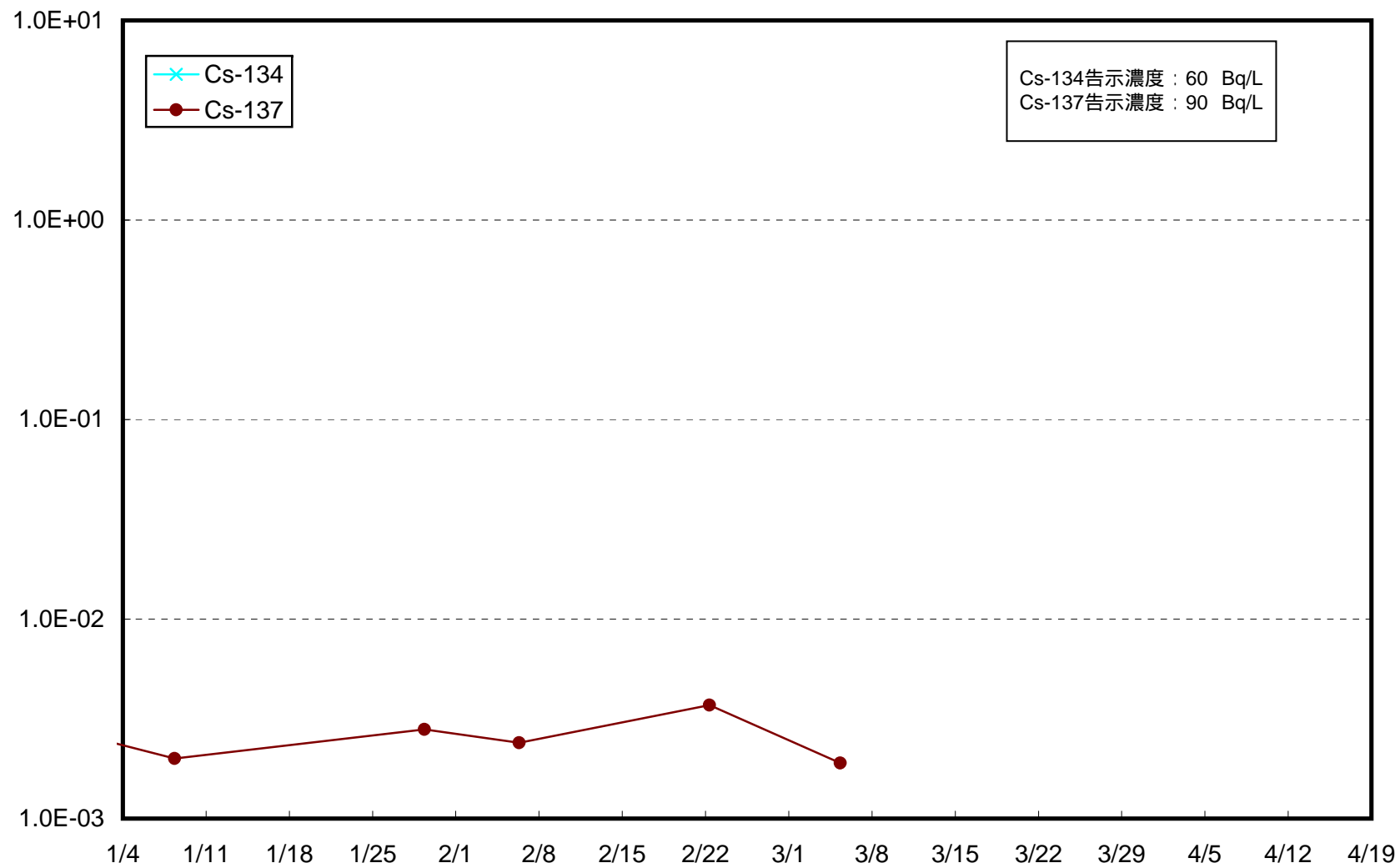
石卷湾(T-MG1) 下層 海水放射能濃度 (Bq / L)



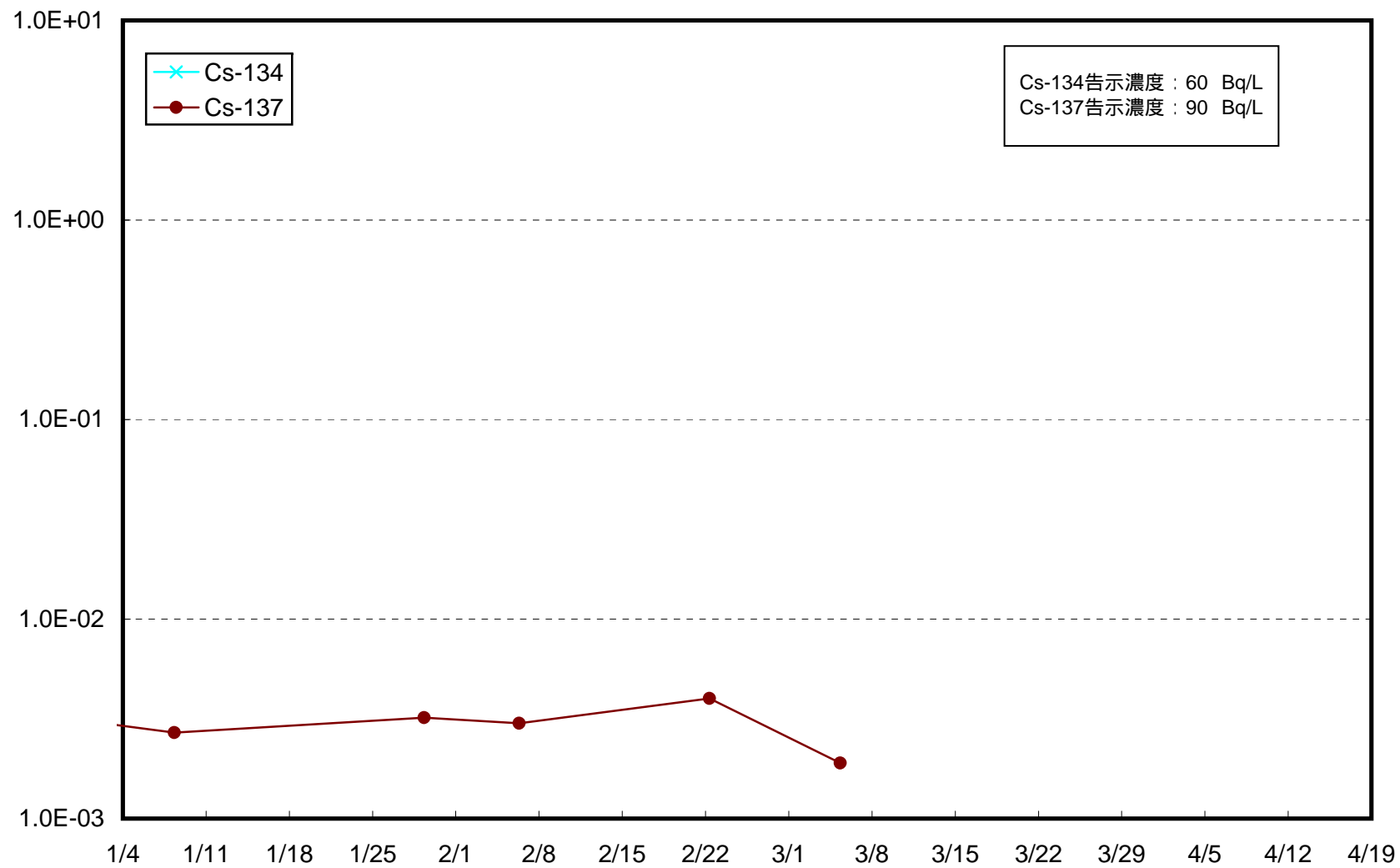
金華山東沖(T-MG2) 上層 海水放射能濃度 (Bq / L)



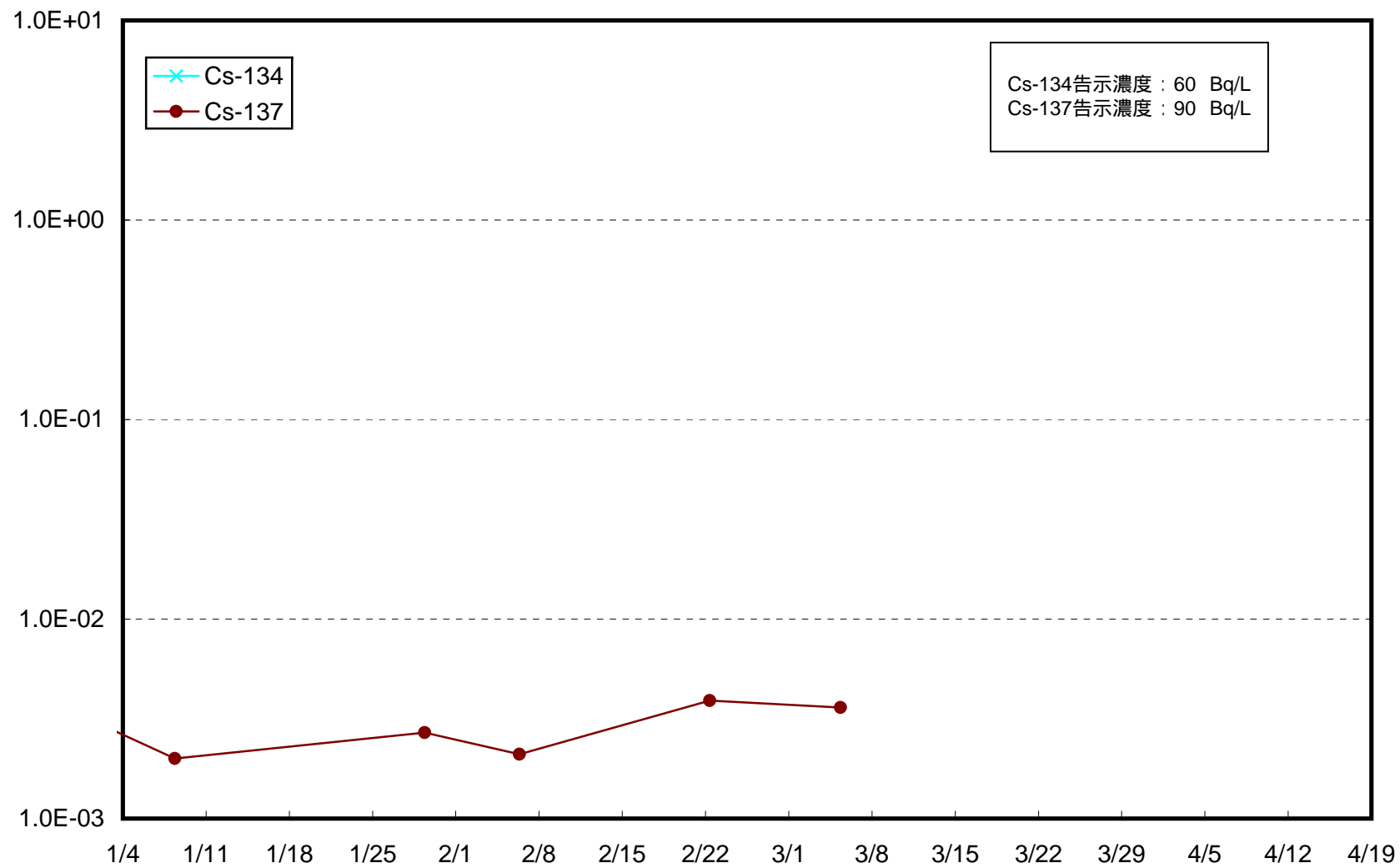
金華山東沖(T-MG2) 中層 海水放射能濃度 (Bq / L)



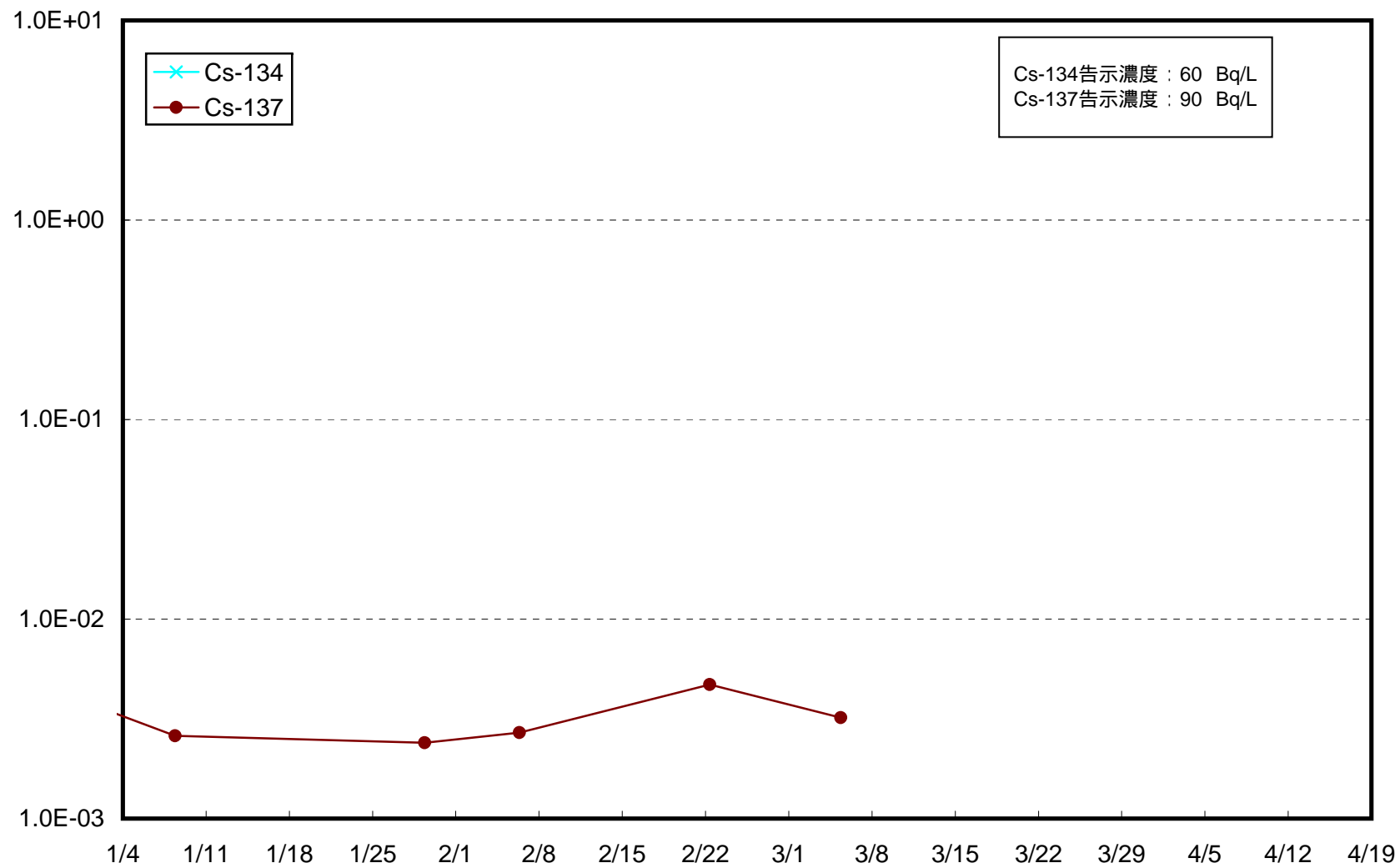
金華山東沖(T-MG2) 下層 海水放射能濃度 (Bq / L)



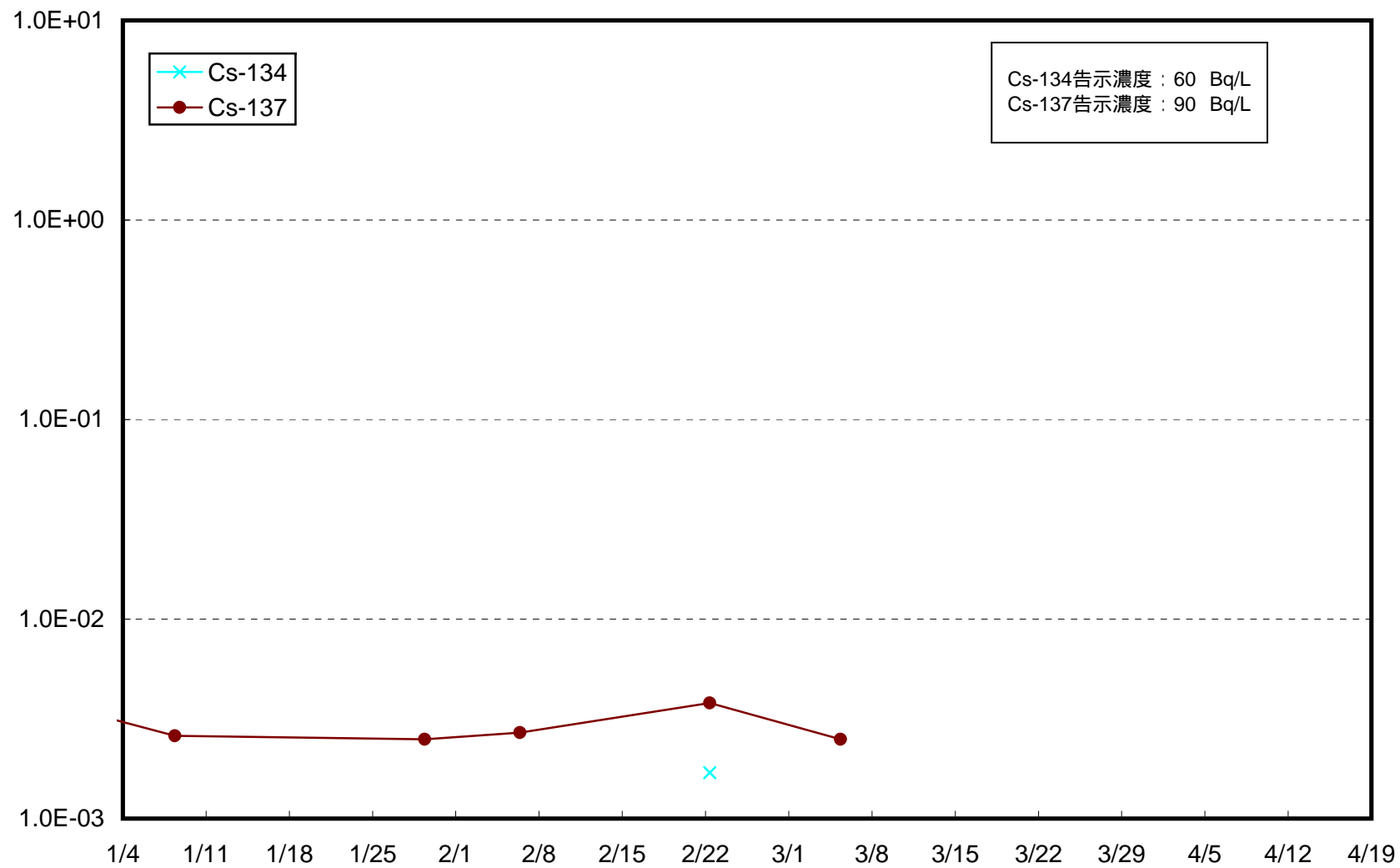
金華山南沖(T-MG3) 上層 海水放射能濃度 (Bq / L)



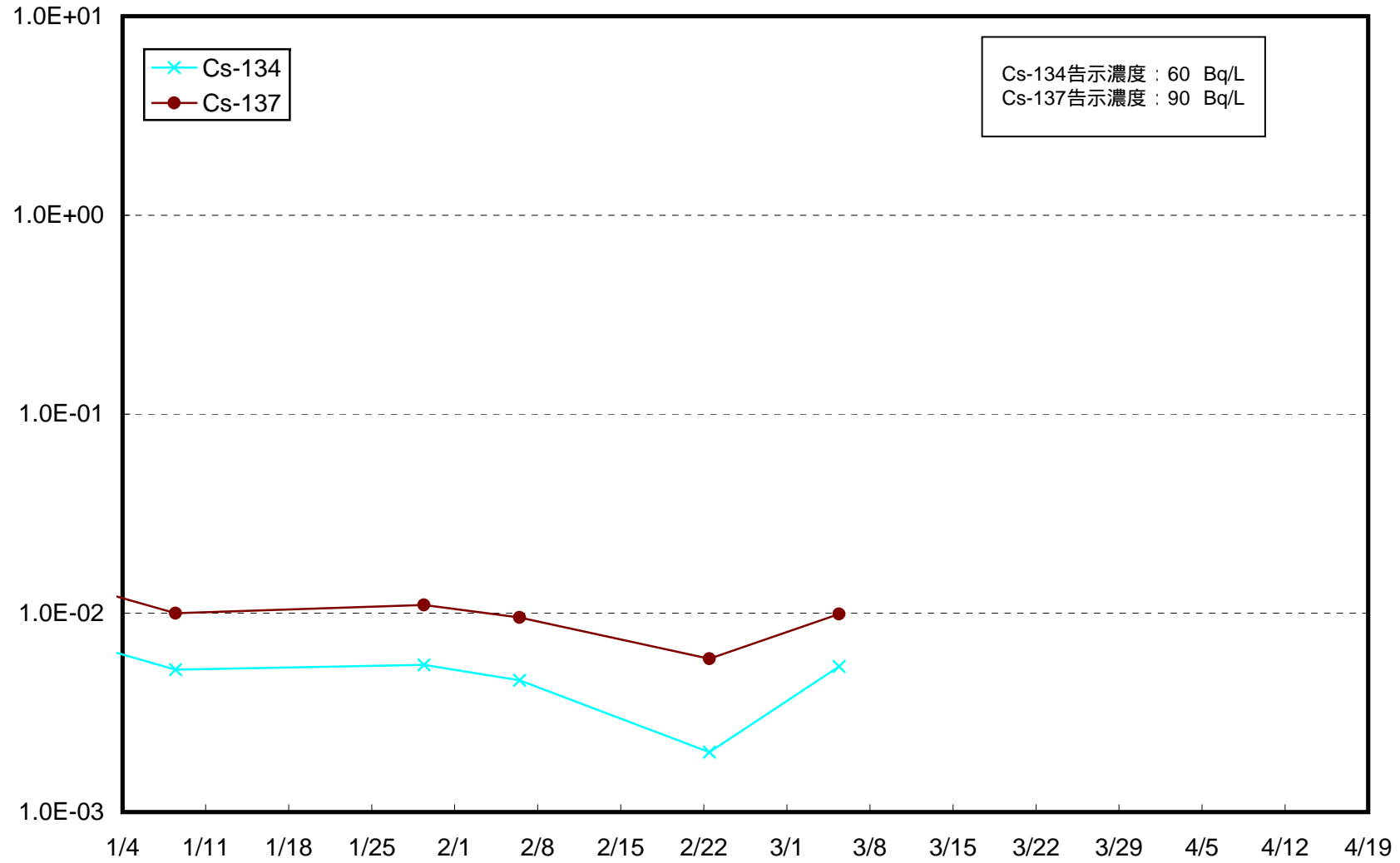
金華山南沖(T-MG3) 中層 海水放射能濃度 (Bq / L)



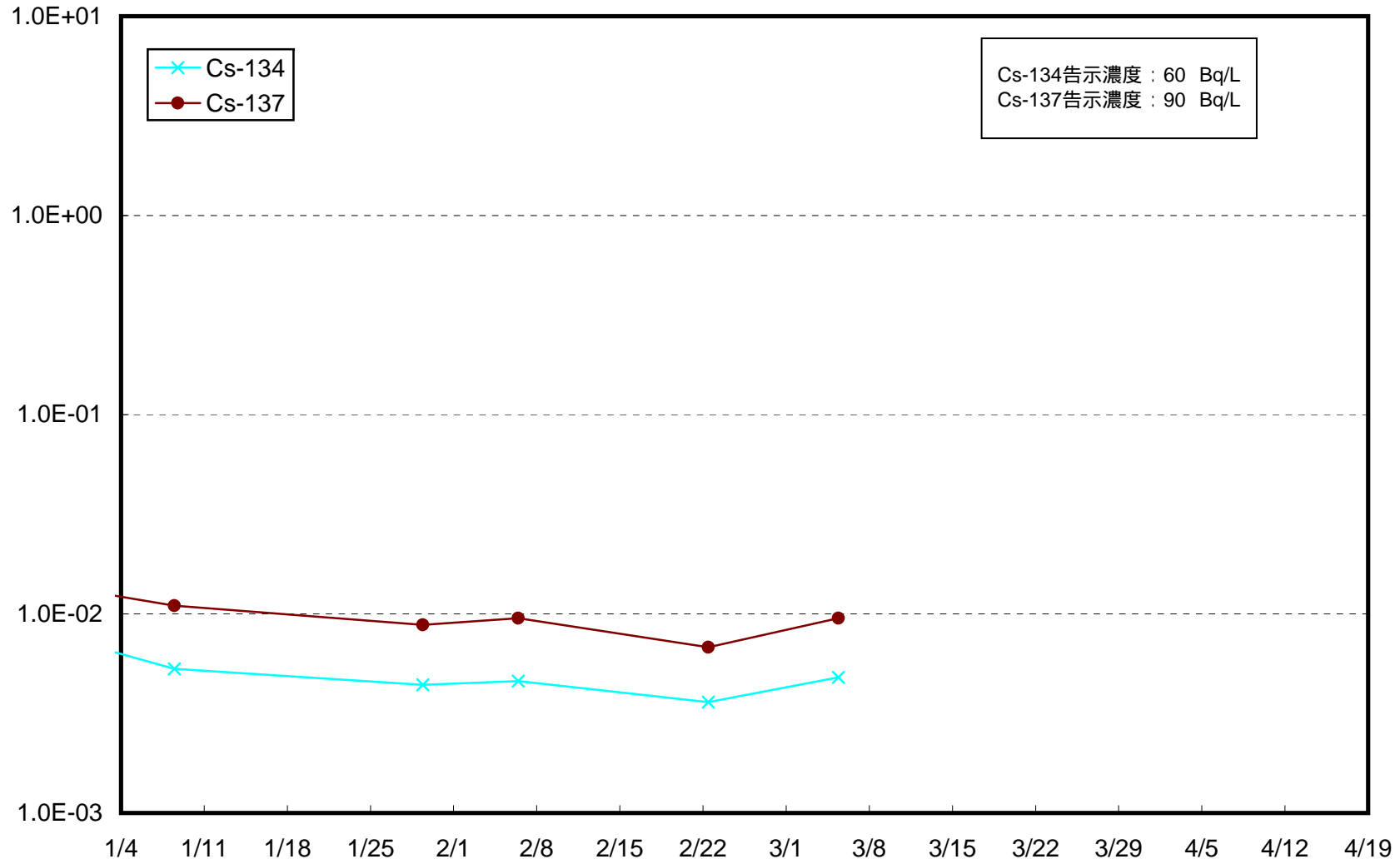
金華山南沖(T-MG3) 下層 海水放射能濃度 (Bq / L)



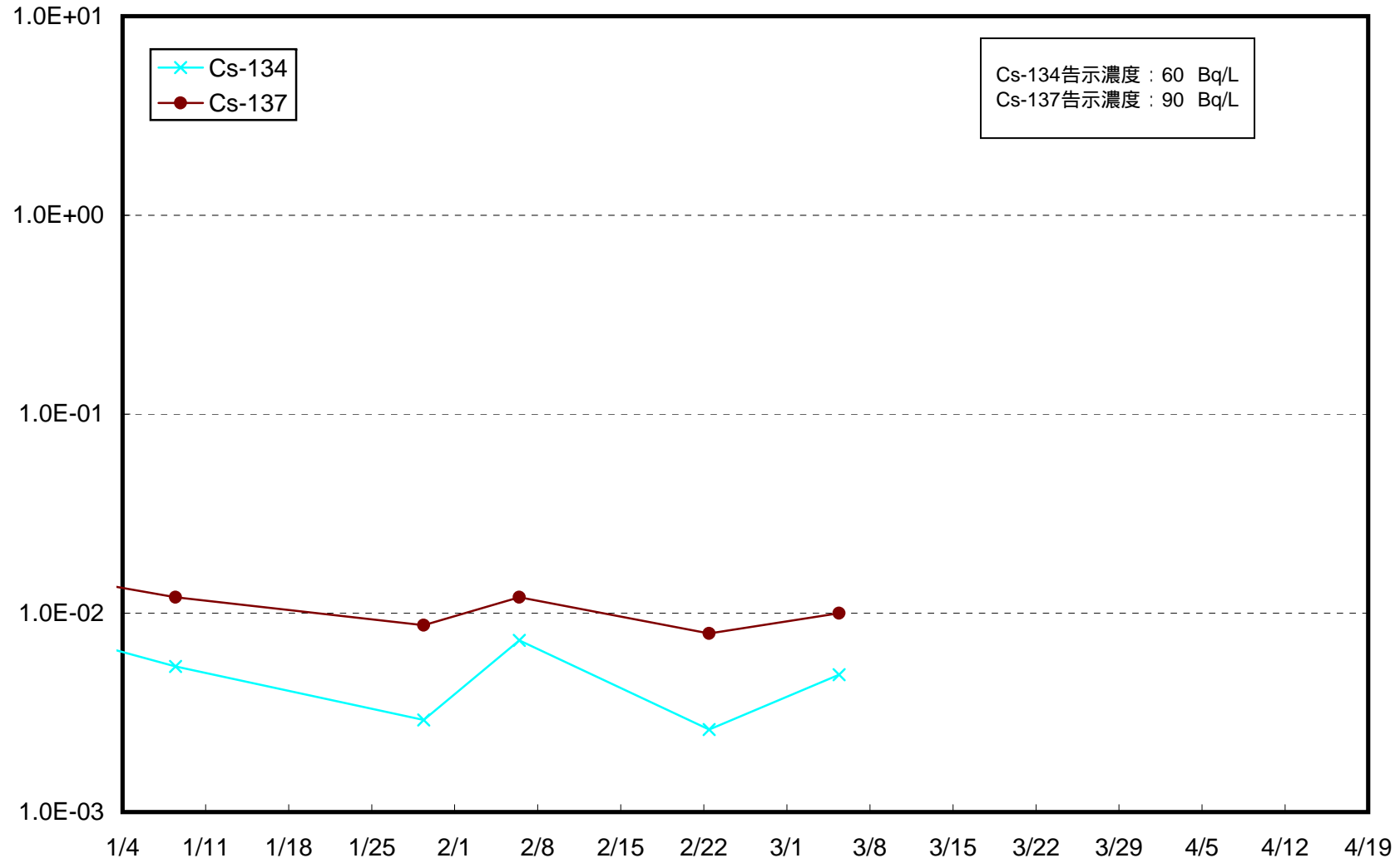
七ヶ浜沖(T-MG4) 上層 海水放射能濃度 (Bq / L)



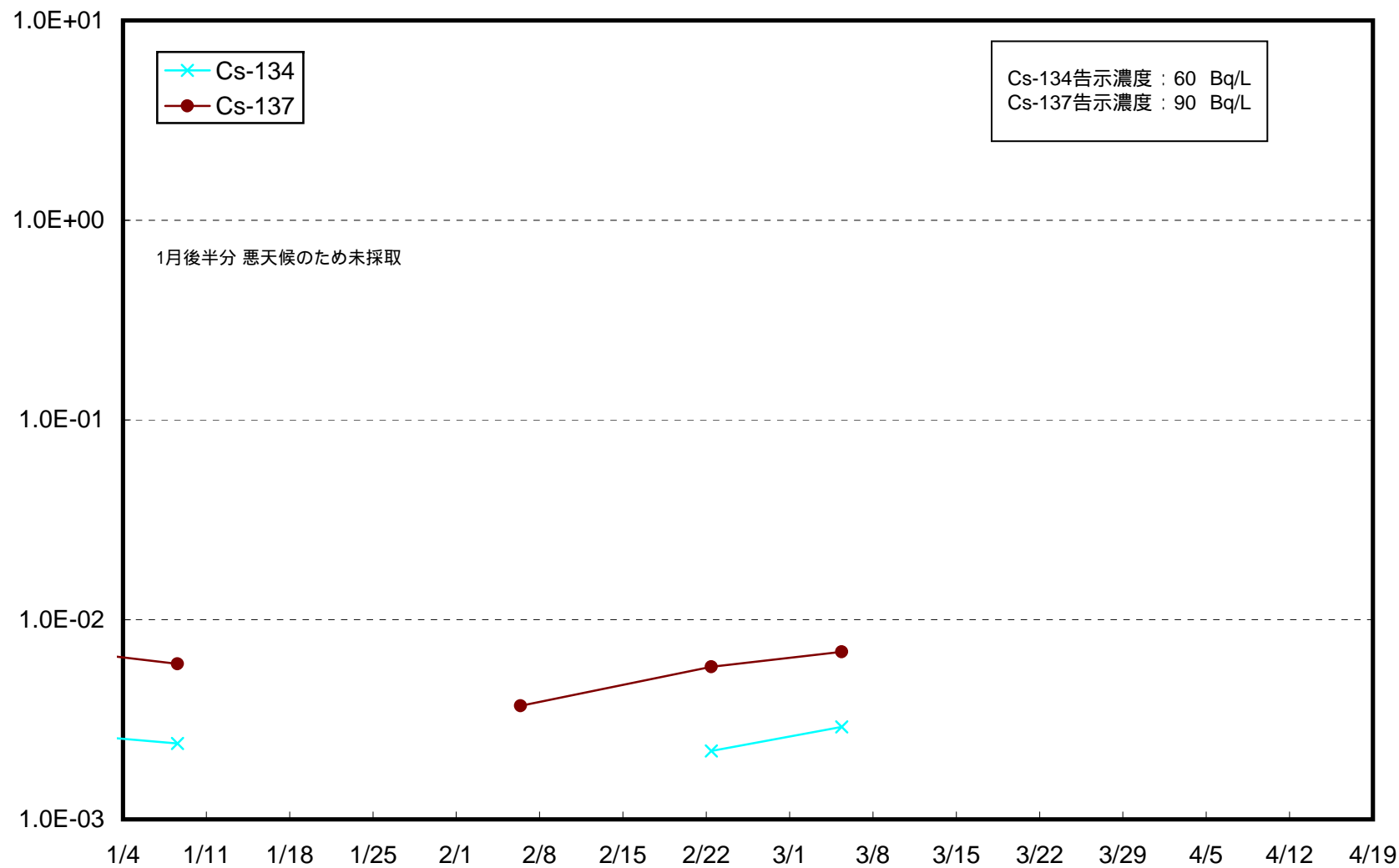
七ヶ浜沖(T-MG4) 中層 海水放射能濃度 (Bq / L)



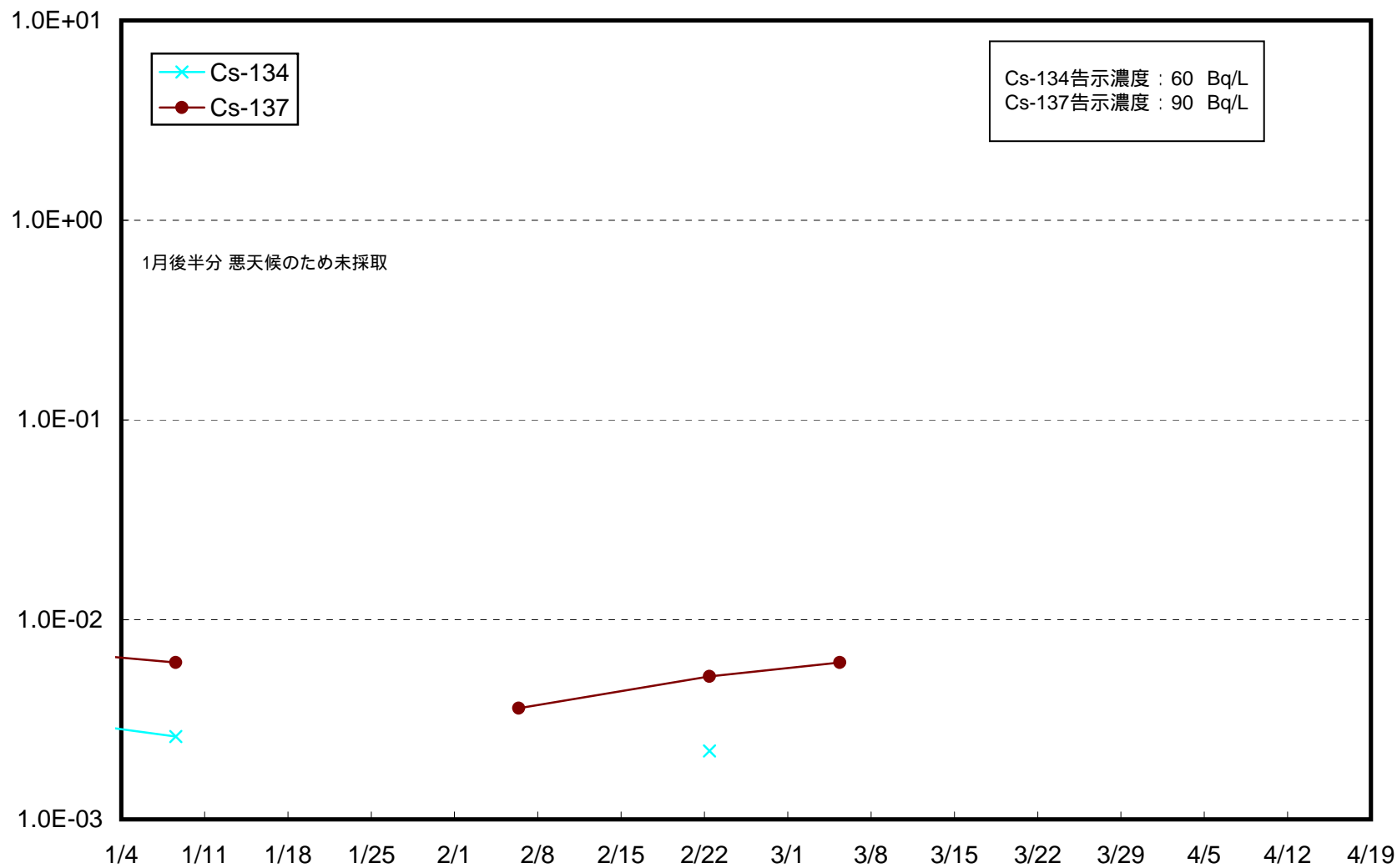
七ヶ浜沖(T-MG4) 下層 海水放射能濃度 (Bq / L)



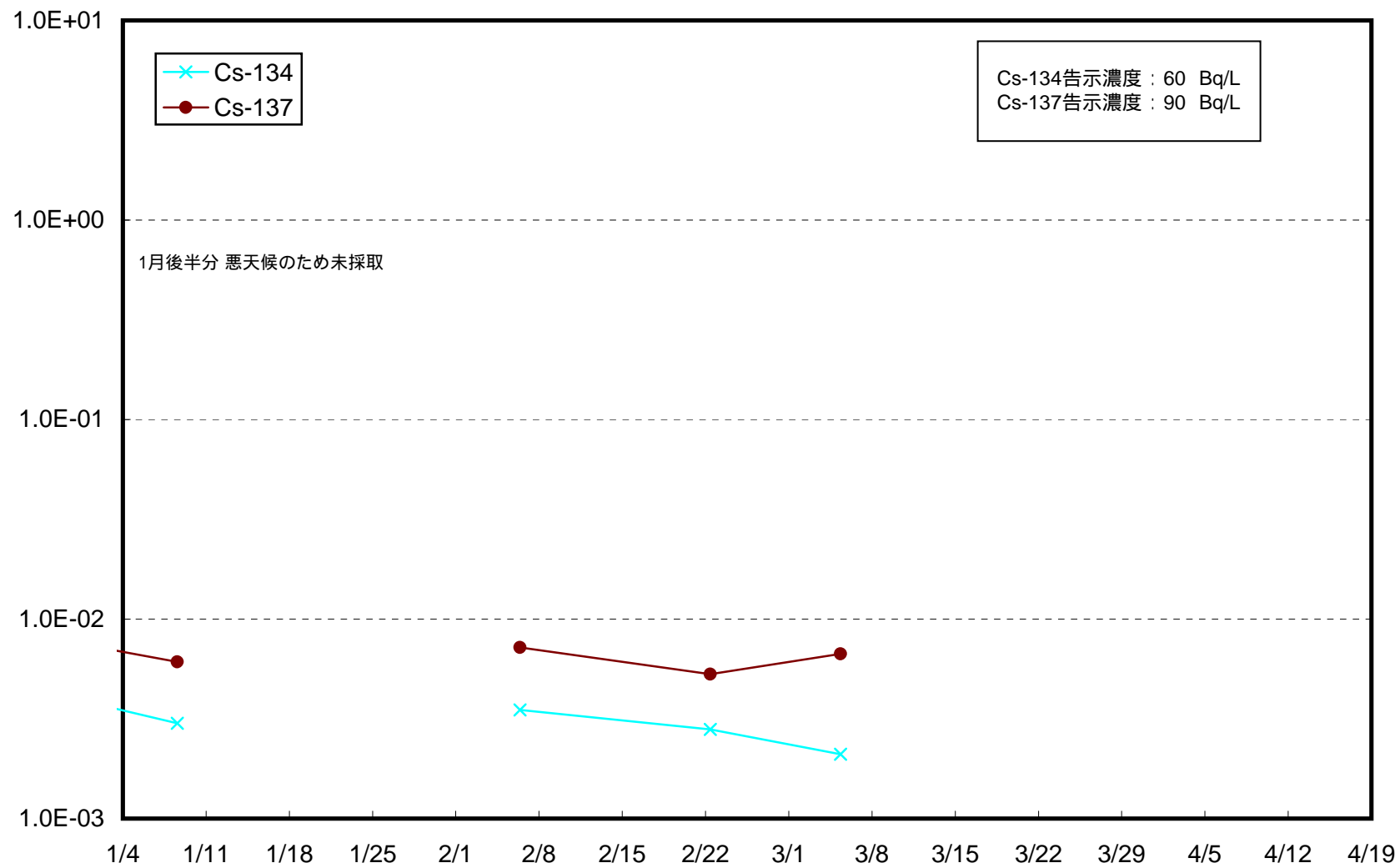
仙台湾中央(T-MG5) 上層 海水放射能濃度 (Bq / L)



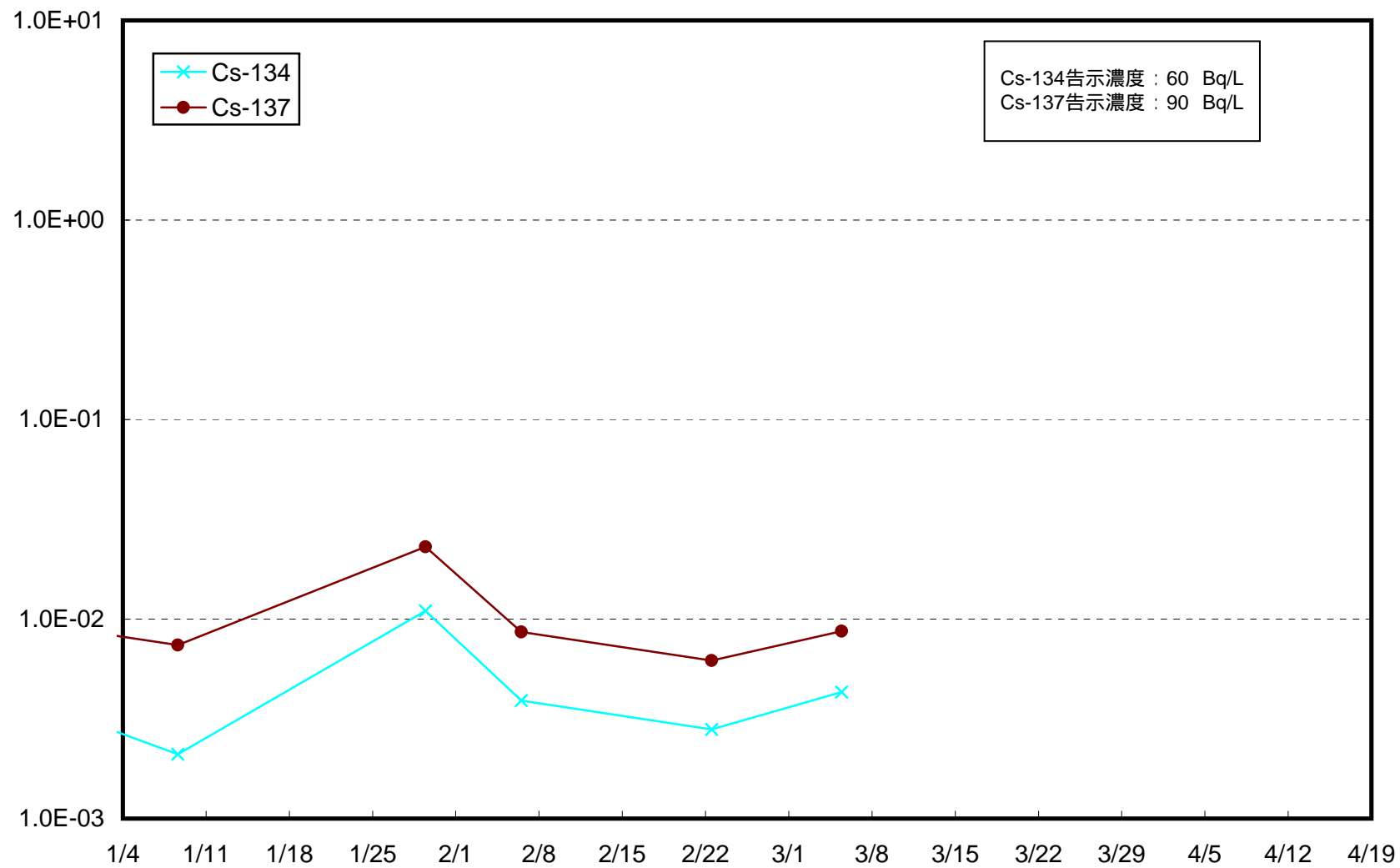
仙台湾中央(T-MG5) 中層 海水放射能濃度 (Bq / L)



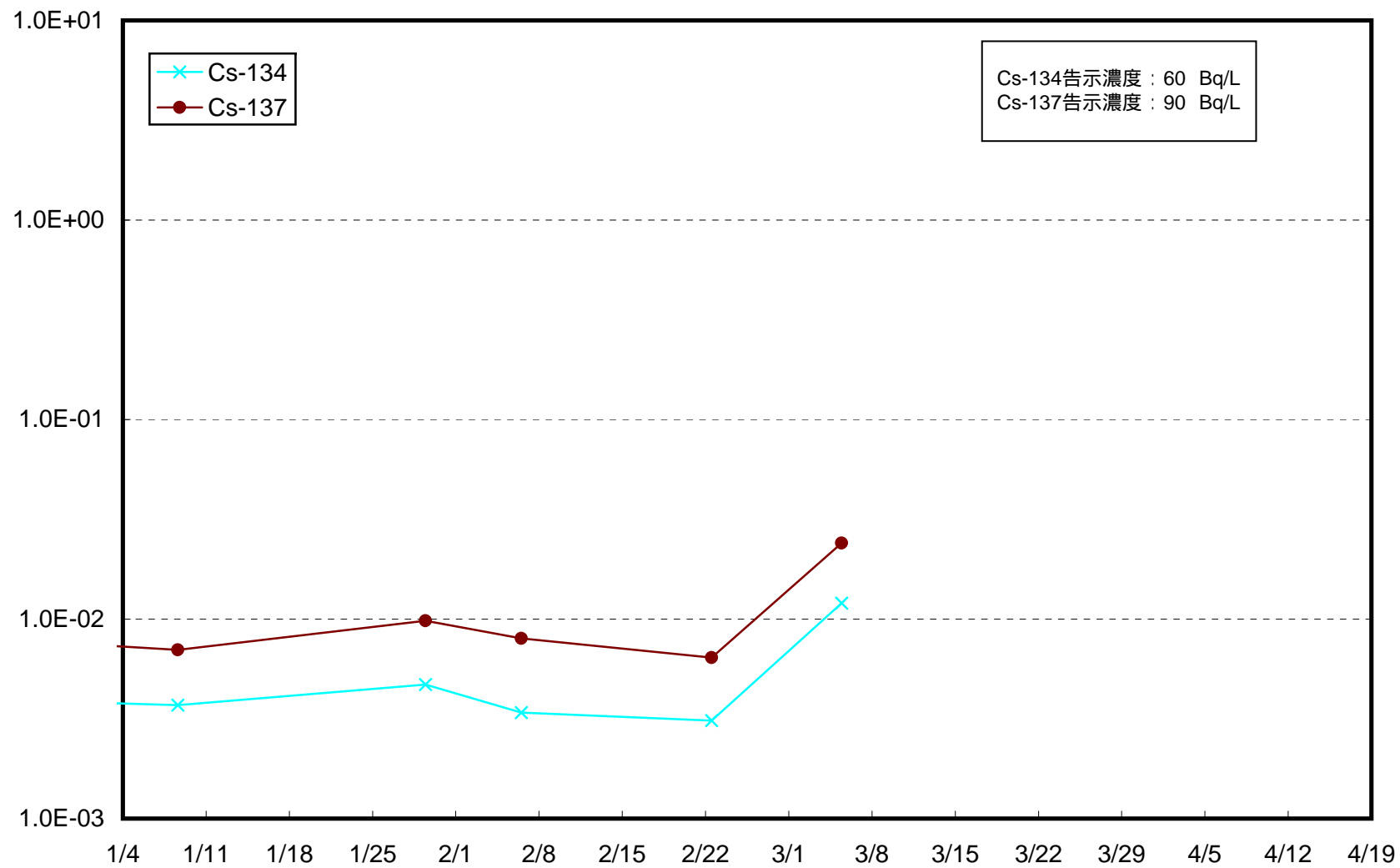
仙台湾中央(T-MG5) 下層 海水放射能濃度 (Bq / L)



阿武隈川沖(T-MG6) 上層 海水放射能濃度 (Bq / L)



阿武隈川沖(T-MG6) 中層 海水放射能濃度 (Bq / L)



阿武隈川沖(T-MG6) 下層 海水放射能濃度 (Bq / L)

