

海水核種分析結果 < 沿岸 福島第一原子力発電所 >

参考値

( データ集約 : 12/4 )

採取場所	福島第一 5,6号機放水口北側 (5,6号機放水口から北側に約30m地点)		福島第一 南放水口付近 (1~4号機放水口から南側に約1.3km地点)		炉規則告示濃度限度 (Bq/L) (別表第2第六欄 周辺監視区域外の 水中の濃度限度)
試料採取日時時刻	2015年12月3日 8時10分		2015年12月3日 6時10分		
検出核種 (半減期)	試料濃度 (Bq/L)	倍率 ( / )	試料濃度 (Bq/L)	倍率 ( / )	
I-131 (約8日)	ND(0.67)	-	ND(0.77)	-	40
Cs-134 (約2年)	ND(0.76)	-	ND(0.55)	-	60
Cs-137 (約30年)	ND(0.69)	-	ND(0.66)	-	90

炉規則告示濃度は、「Bq/cm<sup>3</sup>」の表記を「Bq/L」に換算した値

その他の核種については評価中。

二種類以上の核種がある場合は、それぞれの濃度限度に対する倍率の総和を1と比較する。

NDは検出限界値未満を表し、( )内に検出限界値を示す。

海水核種分析結果 < 沖合1/2 >

( データ集約 : 12/4 )

採取場所 (地点番号)	*1 小高区沖合3km (T-14)				*2 請戸川沖合3km (T-D1)				*2 1F敷地沖合3km (T-D5)				炉規則告示濃度限度 (Bq/L) (別表第2第六欄 周辺監視区域外の 水中の濃度限度)
	上層		下層		上層		下層		上層		下層		
試料採取日時刻	2015年11月12日 9時10分		2015年11月12日 9時10分		2015年11月12日 9時38分		2015年11月12日 9時38分		2015年11月12日 10時20分		2015年11月12日 10時20分		
検出核種 (半減期)	試料濃度 (Bq/L)	倍率 ( / )	試料濃度 (Bq/L)	倍率 ( / )	試料濃度 (Bq/L)	倍率 ( / )	試料濃度 (Bq/L)	倍率 ( / )	試料濃度 (Bq/L)	倍率 ( / )	試料濃度 (Bq/L)	倍率 ( / )	
Cs-134 (約2年)	0.0022	0.00	ND(0.0013)	-	0.0080	0.00	0.0075	0.00	0.0025	0.00	0.0023	0.00	60
Cs-137 (約30年)	0.012	0.00	0.0085	0.00	0.034	0.00	0.033	0.00	0.013	0.00	0.011	0.00	90

採取場所 (地点番号)	*2 2F敷地沖合3km (T-D9)				*2 1F敷地沖合15km (T-5)				*1 岩沢海岸沖合3km (T-11)				炉規則告示濃度限度 (Bq/L) (別表第2第六欄 周辺監視区域外の 水中の濃度限度)
	上層		下層		上層		下層		上層		下層		
試料採取日時刻	2015年11月12日 10時07分		2015年11月12日 10時07分		2015年11月12日 8時53分		2015年11月12日 8時53分		2015年11月12日 10時44分		2015年11月12日 10時44分		
検出核種 (半減期)	試料濃度 (Bq/L)	倍率 ( / )	試料濃度 (Bq/L)	倍率 ( / )	試料濃度 (Bq/L)	倍率 ( / )	試料濃度 (Bq/L)	倍率 ( / )	試料濃度 (Bq/L)	倍率 ( / )	試料濃度 (Bq/L)	倍率 ( / )	
Cs-134 (約2年)	0.0032	0.00	0.0039	0.00	ND(0.0016)	-	ND(0.0018)	-	0.0076	0.00	0.0080	0.00	60
Cs-137 (約30年)	0.013	0.00	0.019	0.00	0.0038	0.00	0.0038	0.00	0.032	0.00	0.039	0.00	90

炉規則告示濃度は、「Bq/cm<sup>3</sup>」の表記を「Bq/L」に換算した値

二種類以上の核種がある場合は、それぞれの濃度限度に対する倍率の総和を1と比較する。

NDは検出限界値未満を表し、( )内に検出限界値を示す。

詳細分析(リンモリブデン酸アンモニウム吸着捕集法)による分析結果を記載。(2012年5月14日公表分より)

分析機関: \*1 (株)環境総合テクノス、\*2 分析機関: 東京パワーテクノロジー(株)

海水核種分析結果 < 沖合 2/2 >

(データ集約 : 12/4)

採取場所 (地点番号)	いわき市北部沖合3km (T-12)				夏井川沖合1km (T-17-1)				豊間沖合3km (T-20)				炉規則告示濃度限度 (Bq/L) (別表第2第六欄 周辺監視区域外の 水中の濃度限度)
	上層		下層		上層		下層		上層		下層		
試料採取日時刻	2015年11月13日 7時04分		2015年11月13日 7時04分		2015年11月13日 7時36分		2015年11月13日 7時36分		2015年11月13日 8時03分		2015年11月13日 8時03分		
検出核種 (半減期)	試料濃度 (Bq/L)	倍率 ( / )	試料濃度 (Bq/L)	倍率 ( / )	試料濃度 (Bq/L)	倍率 ( / )	試料濃度 (Bq/L)	倍率 ( / )	試料濃度 (Bq/L)	倍率 ( / )	試料濃度 (Bq/L)	倍率 ( / )	
Cs-134 (約2年)	0.0045	0.00	0.0059	0.00	0.0046	0.00	0.0055	0.00	0.0030	0.00	0.0018	0.00	60
Cs-137 (約30年)	0.025	0.00	0.029	0.00	0.023	0.00	0.025	0.00	0.014	0.00	0.014	0.00	90

採取場所 (地点番号)	上層				下層				上層				下層				炉規則告示濃度限度 (Bq/L) (別表第2第六欄 周辺監視区域外の 水中の濃度限度)
	試料濃度 (Bq/L)		倍率 ( / )		試料濃度 (Bq/L)		倍率 ( / )		試料濃度 (Bq/L)		倍率 ( / )		試料濃度 (Bq/L)		倍率 ( / )		
試料採取日時刻																	
検出核種 (半減期)	試料濃度 (Bq/L)		倍率 ( / )		試料濃度 (Bq/L)		倍率 ( / )		試料濃度 (Bq/L)		倍率 ( / )		試料濃度 (Bq/L)		倍率 ( / )		
Cs-134 (約2年)																	60
Cs-137 (約30年)																	90

炉規則告示濃度は、「Bq/cm<sup>3</sup>」の表記を「Bq/L」に換算した値

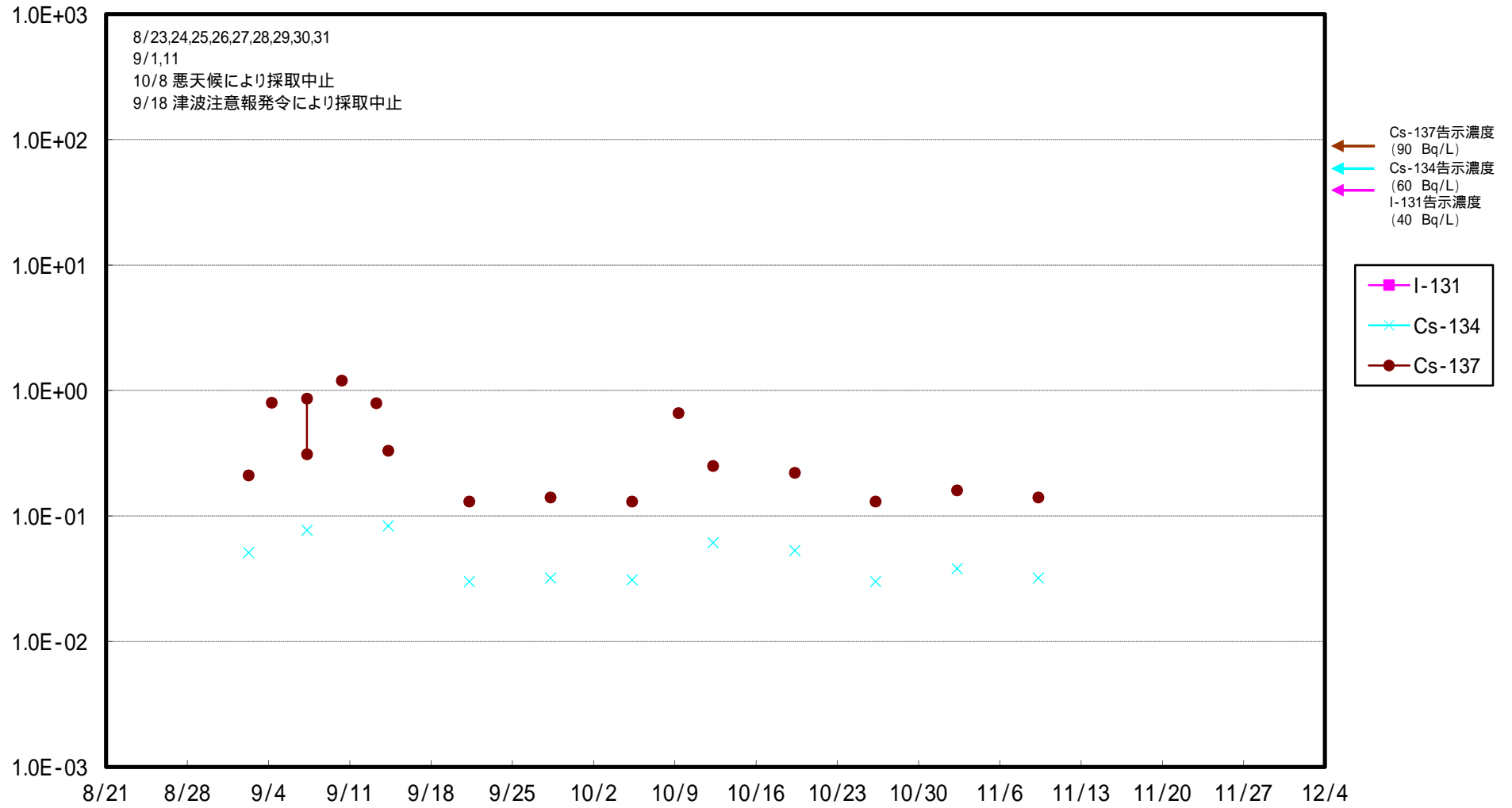
二種類以上の核種がある場合は、それぞれの濃度限度に対する倍率の総和を1と比較する。

NDは検出限界値未満を表し、( )内に検出限界値を示す。

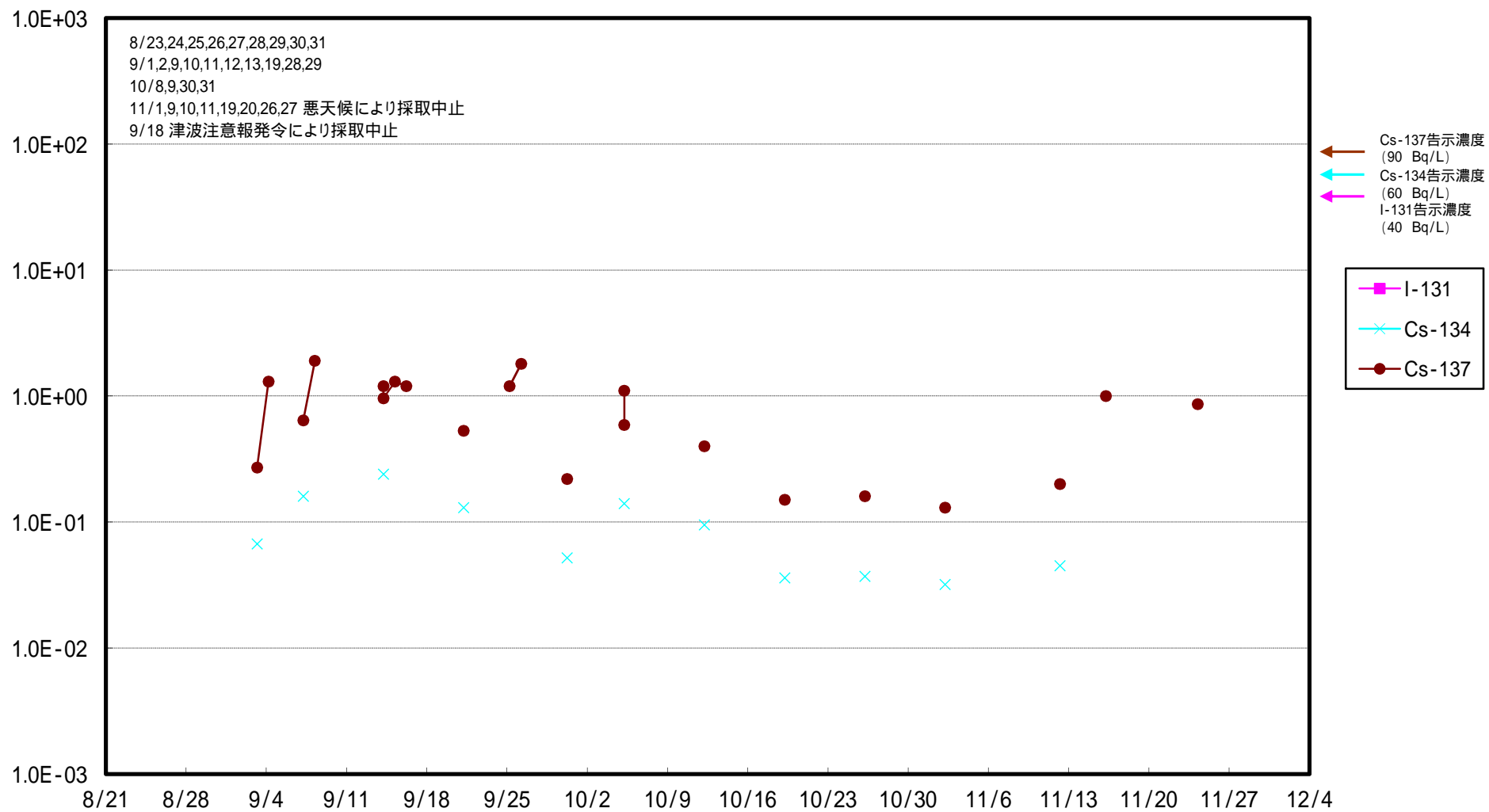
詳細分析(リンモリブデン酸アンモニウム吸着捕集法)による分析結果を記載。(2012年5月14日公表分より)

分析機関:(株)環境総合テクノス

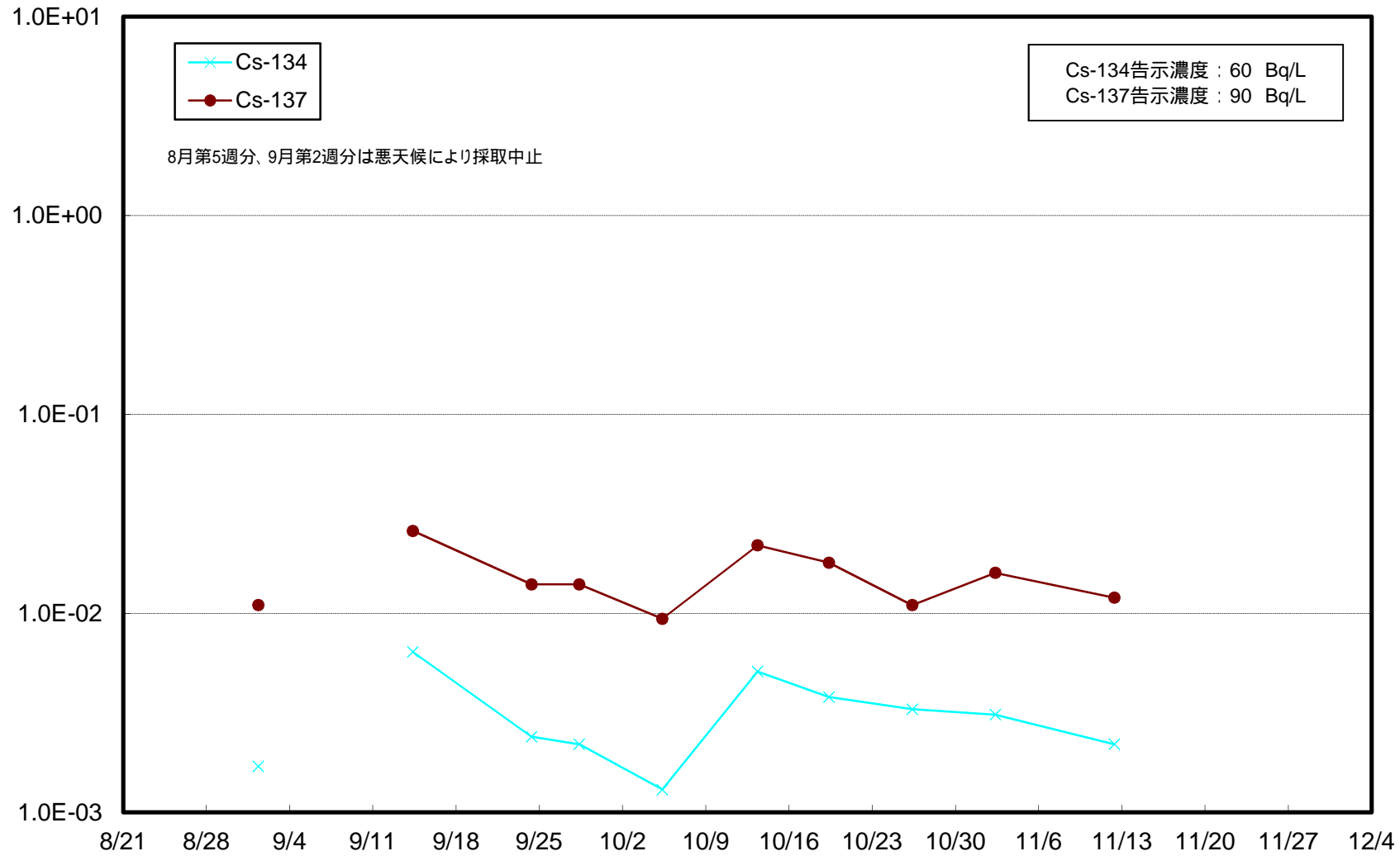
福島第一 5,6号機放水口北側 海水放射能濃度 (Bq / L)



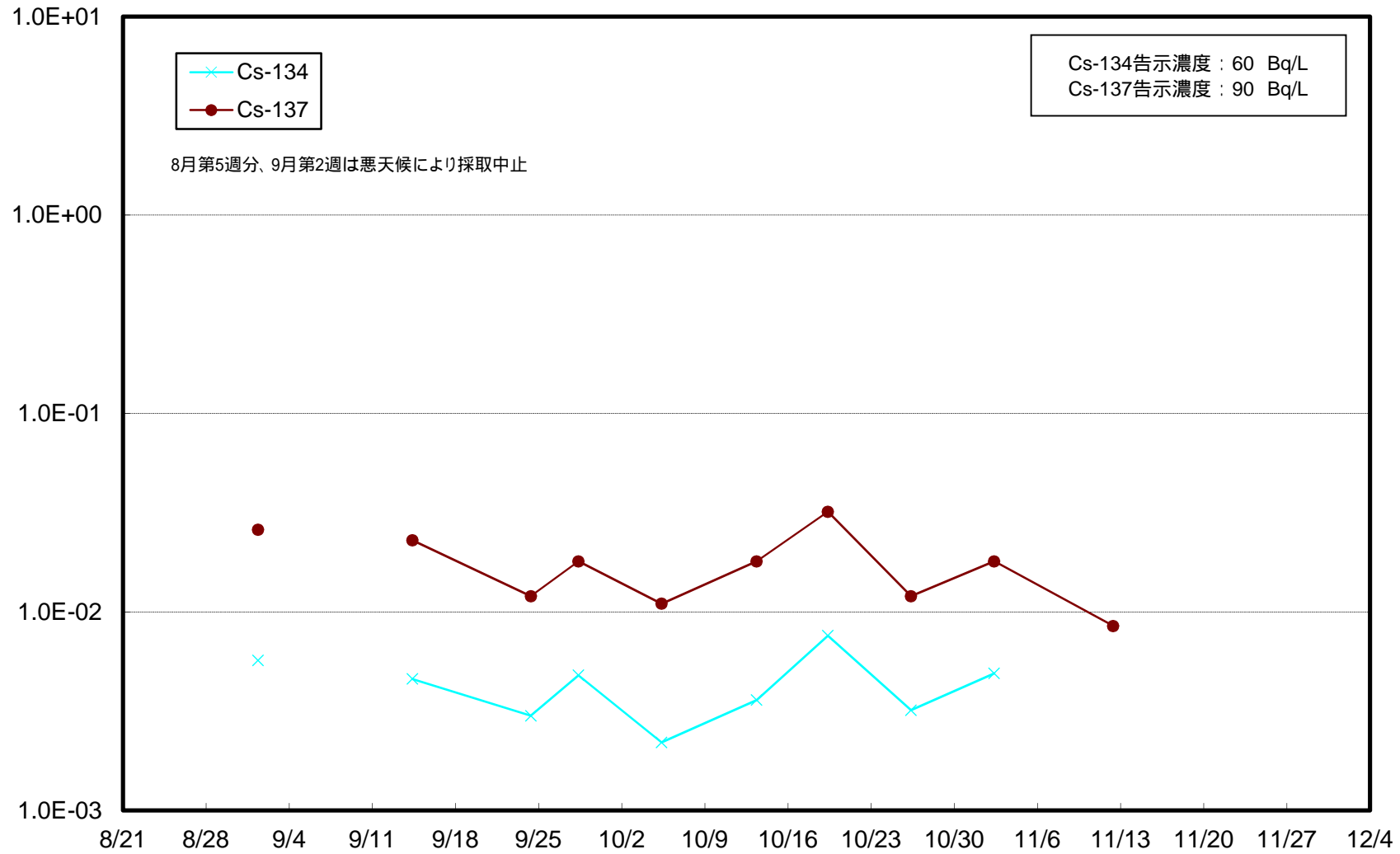
### 福島第一 南放水口付近 海水放射能濃度 (Bq / L)



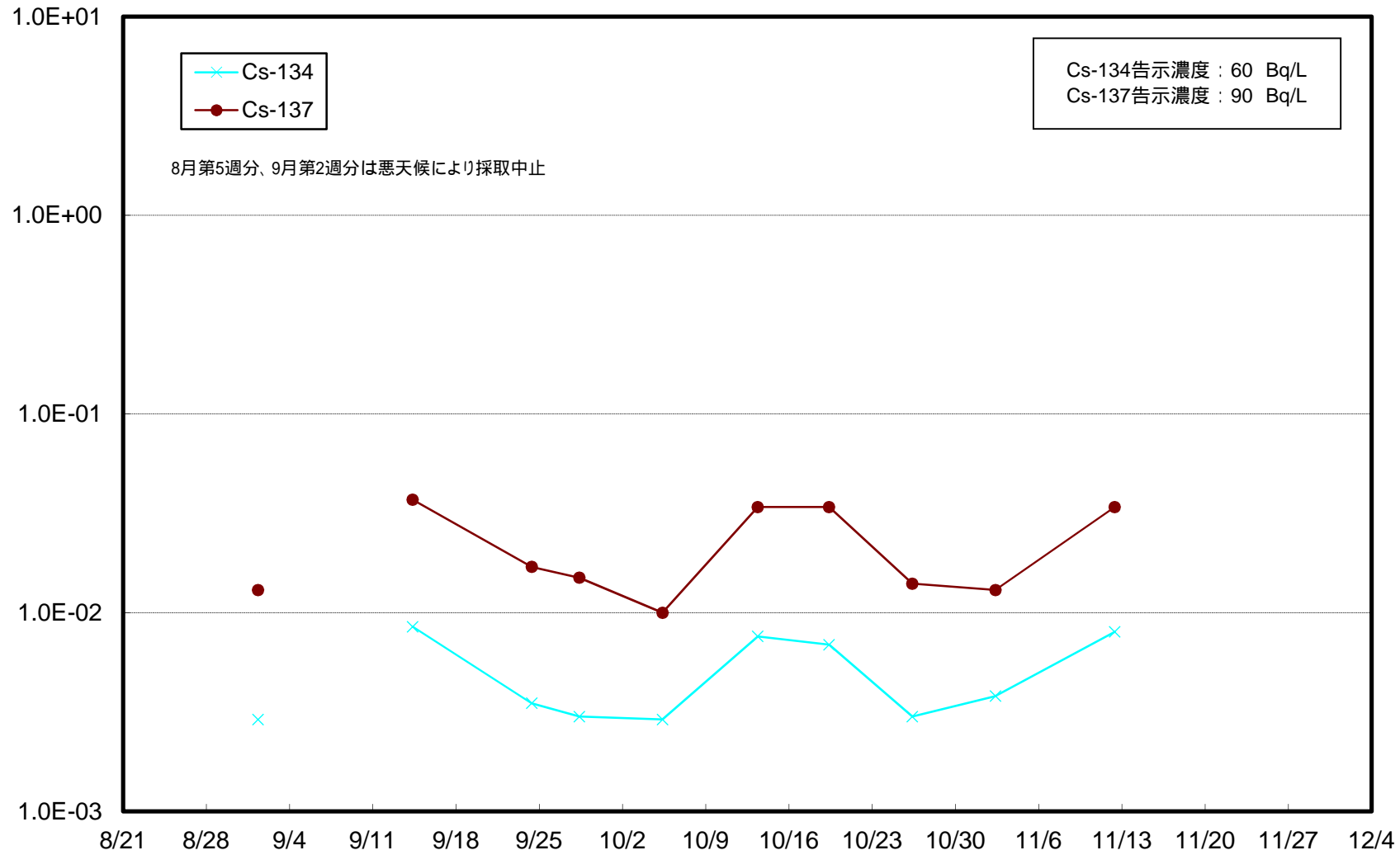
小高区沖合3km(T-14) 上層 海水放射能濃度 (Bq / L)



小高区沖合3km(T-14) 下層 海水放射能濃度 (Bq / L)

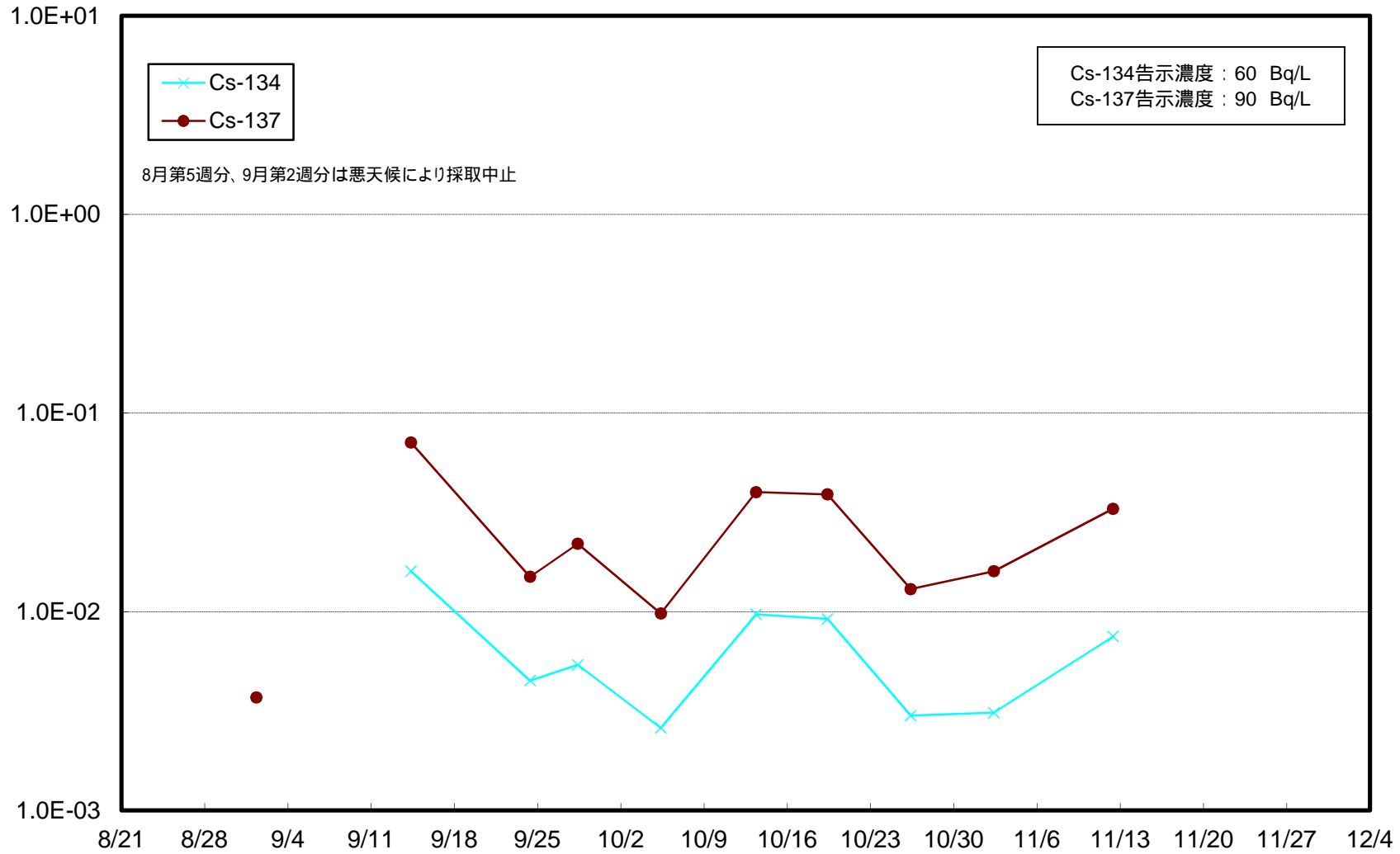


請戸川沖合3km(T-D1) 上層 海水放射能濃度 (Bq / L)

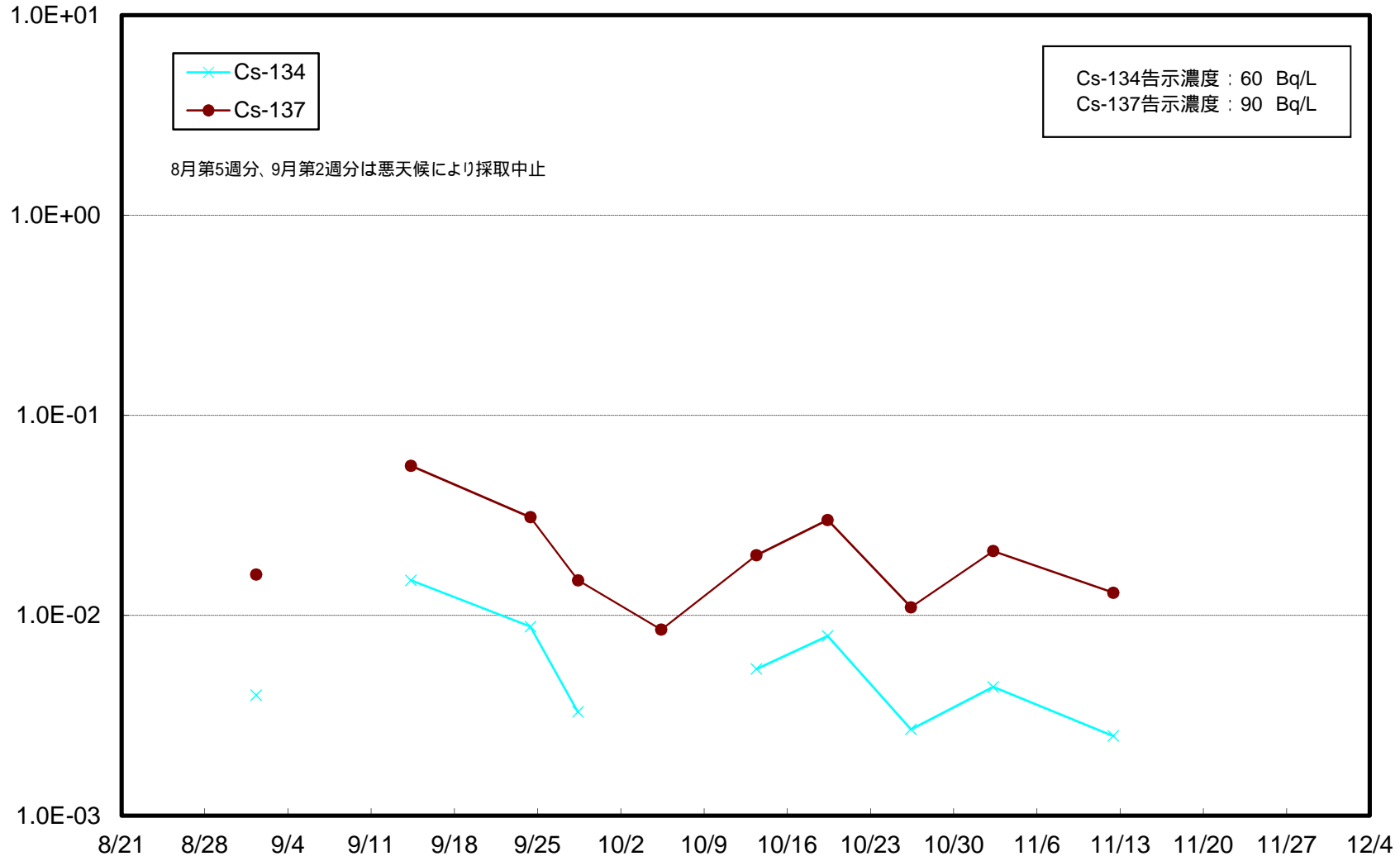




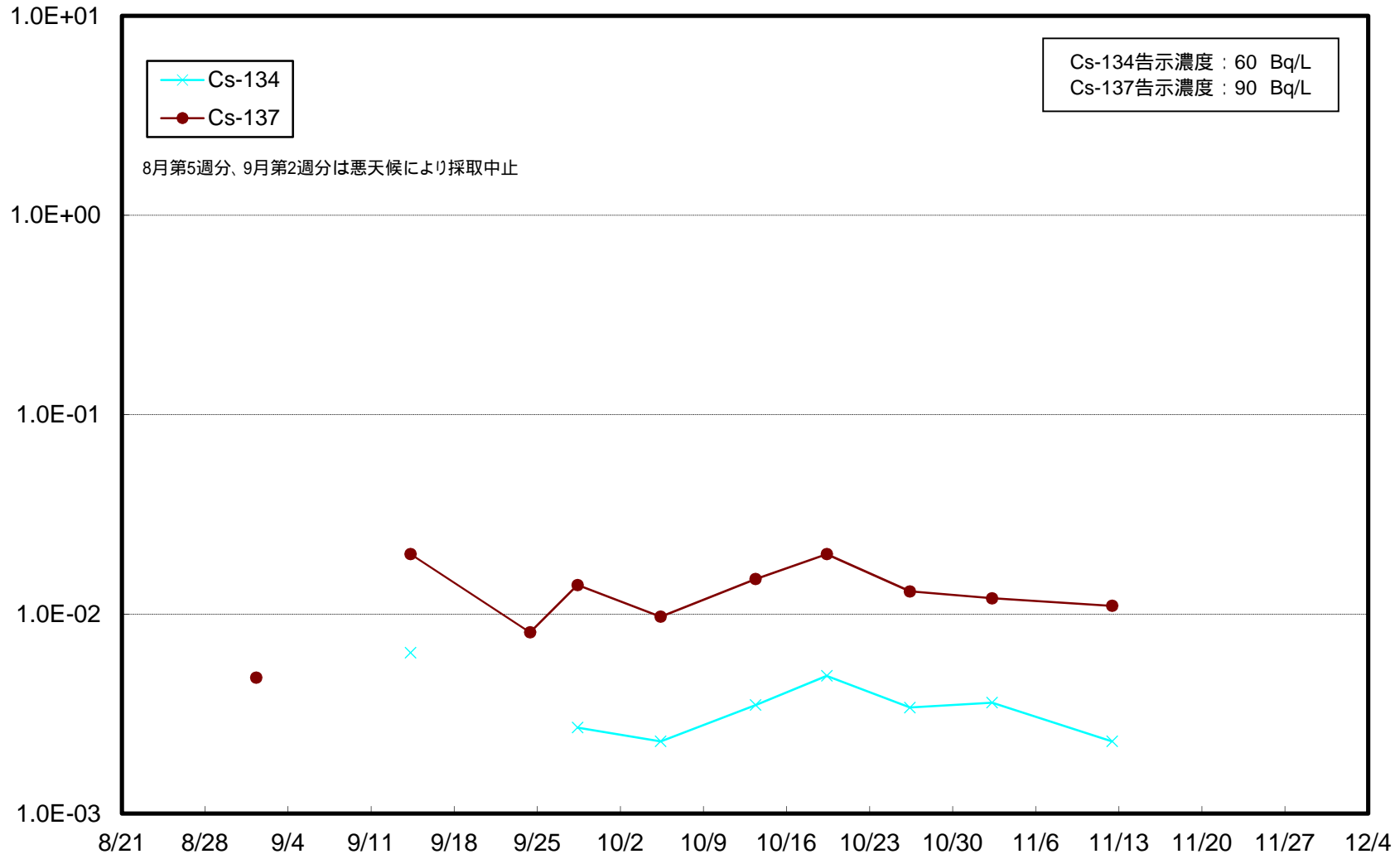
請戸川沖合3km(T-D1) 下層 海水放射能濃度 (Bq / L)



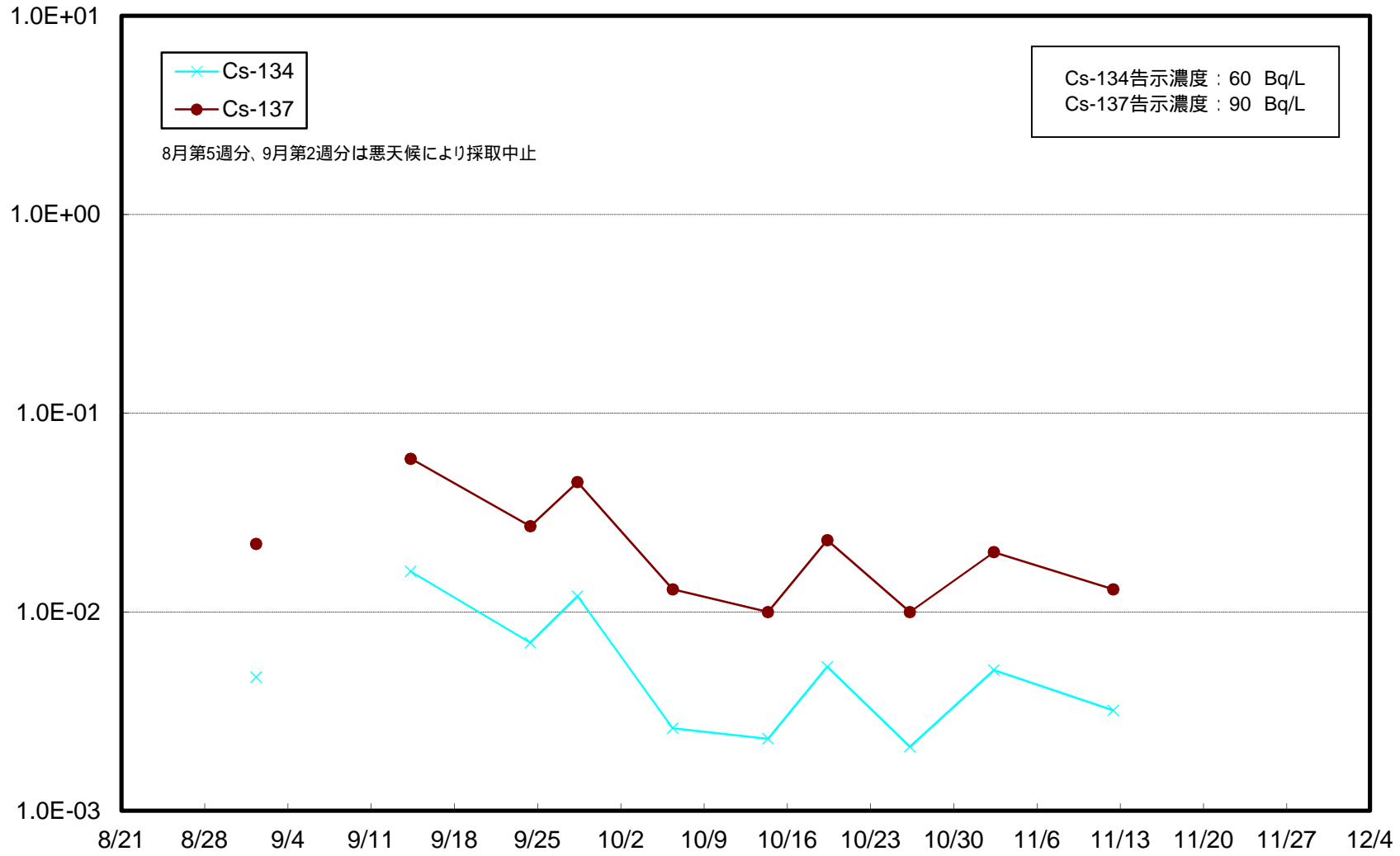
福島第一 敷地沖合3km(T-D5) 上層 海水放射能濃度 (Bq / L)



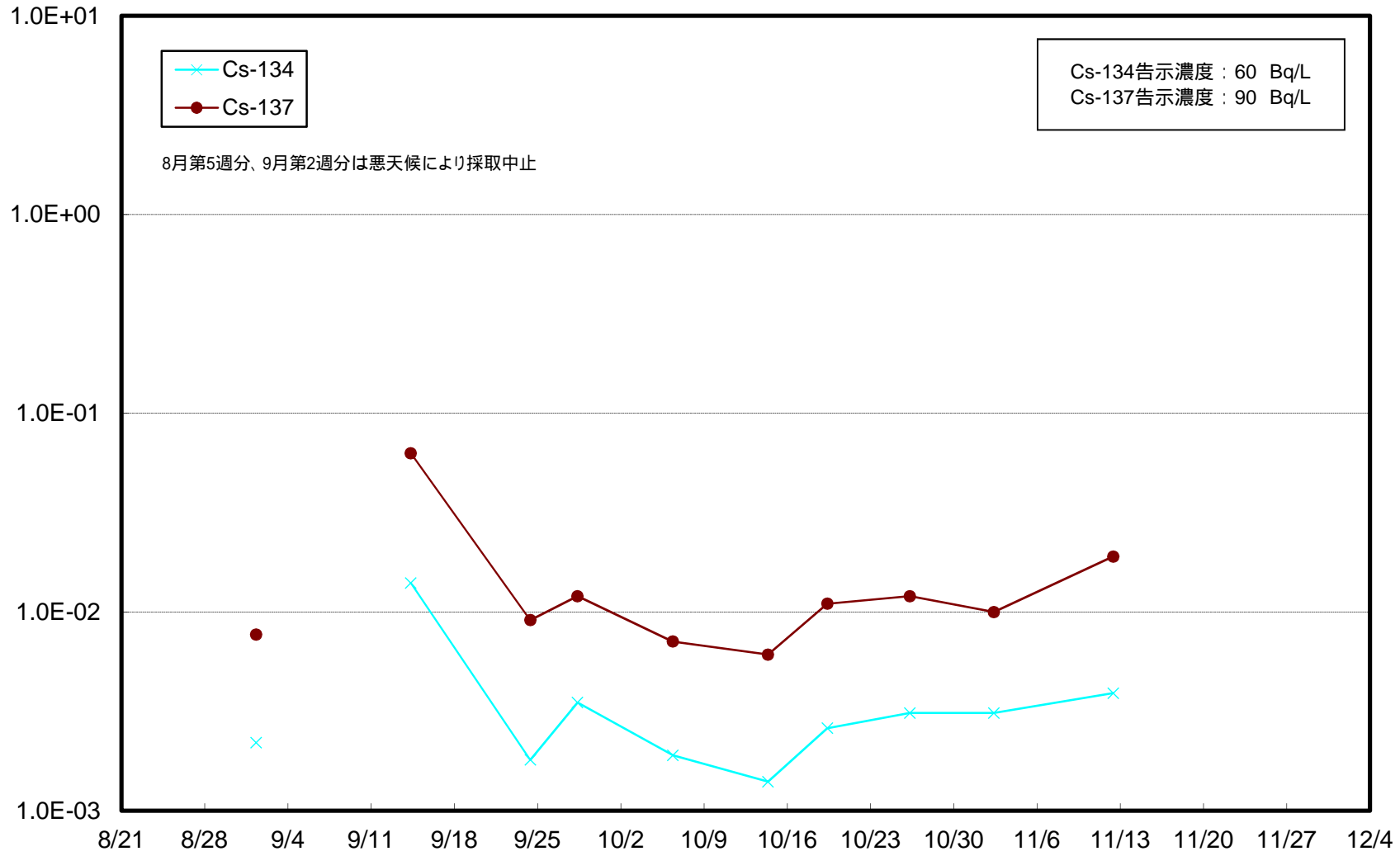
福島第一 敷地沖合3km(T-D5) 下層 海水放射能濃度 (Bq / L)



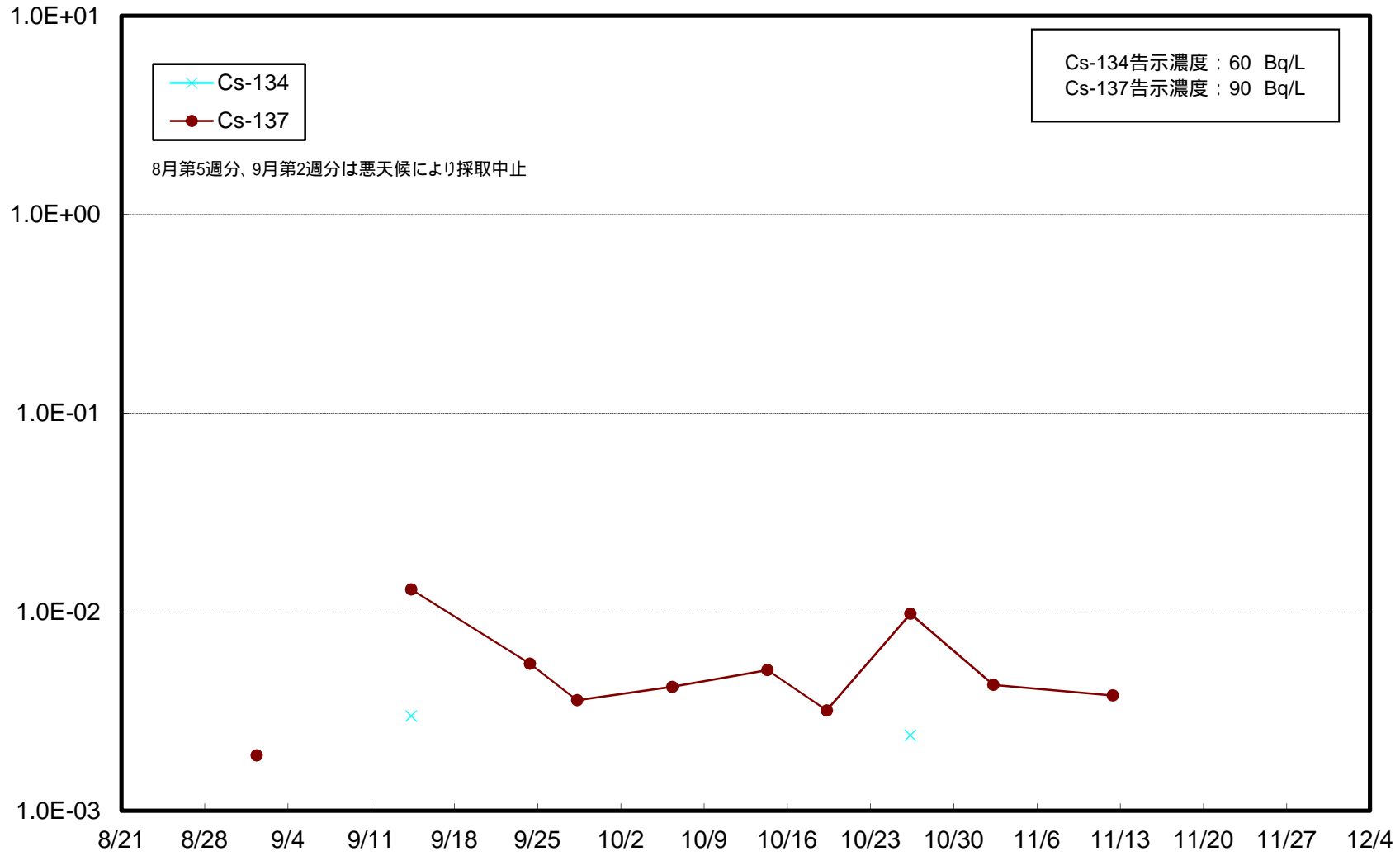
福島第二 敷地沖合3km(T-D9) 上層 海水放射能濃度 (Bq / L)



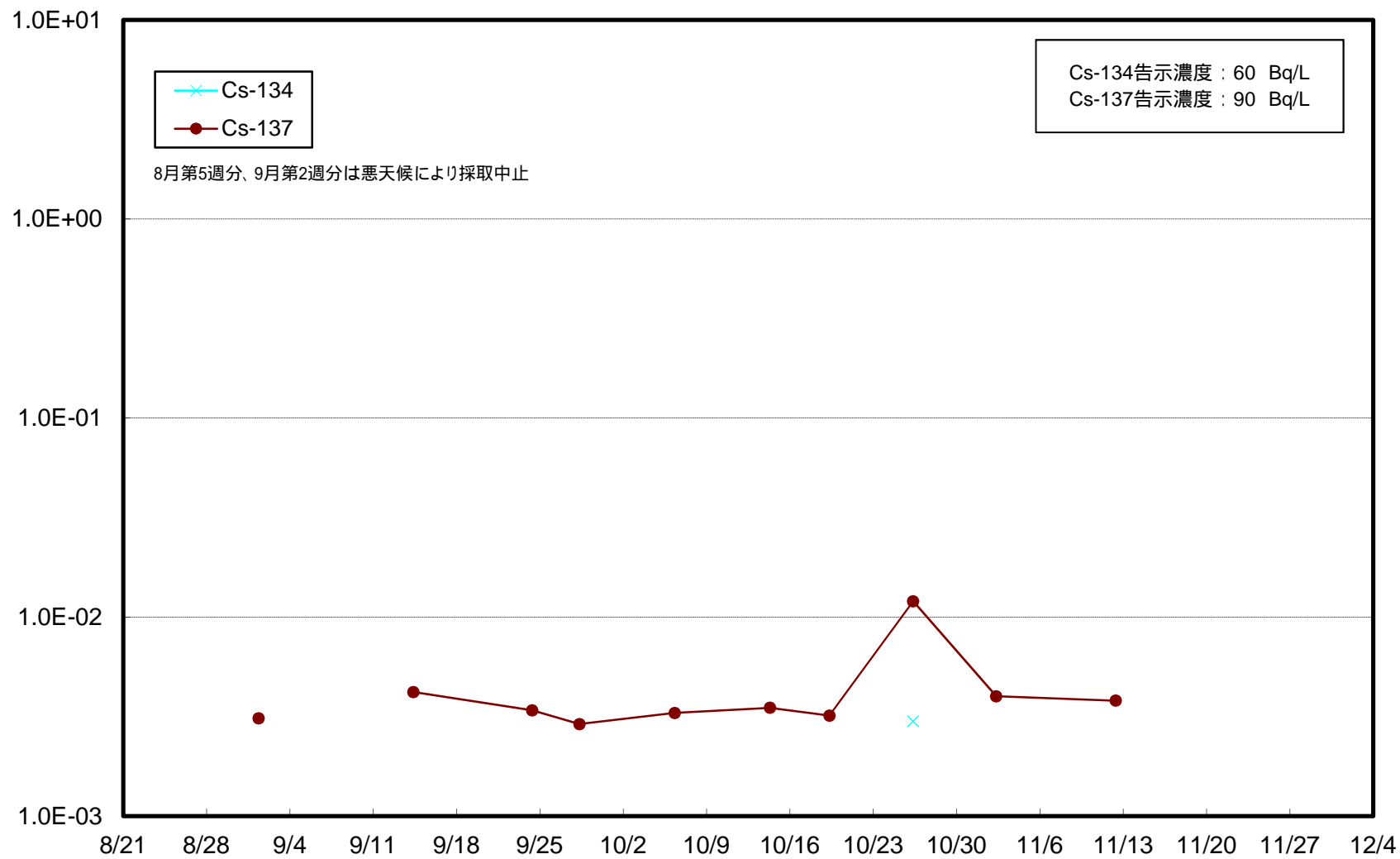
福島第二 敷地沖合3km(T-D9) 下層 海水放射能濃度 (Bq / L)



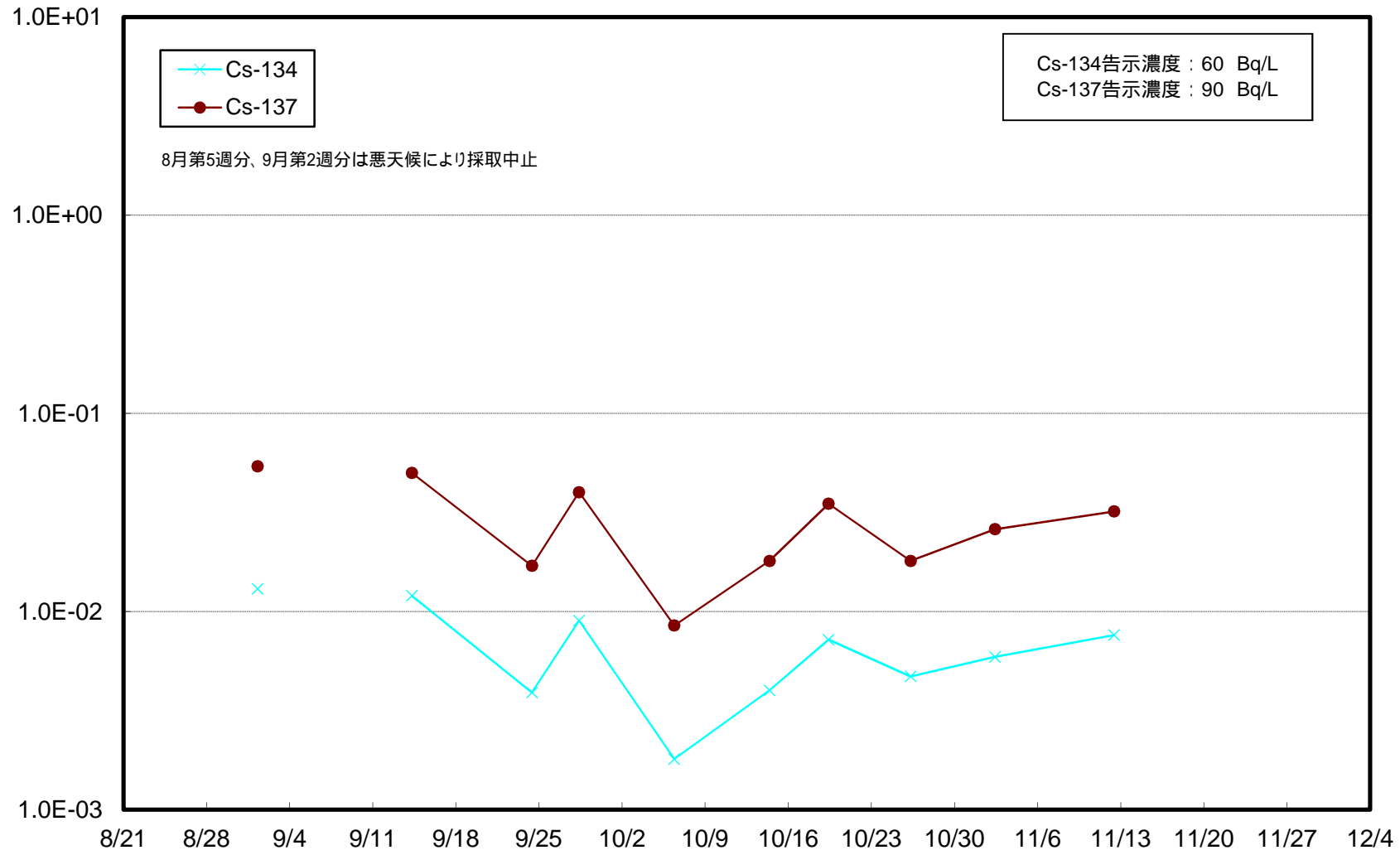
福島第一 敷地沖合15km(T-5) 上層 海水放射能濃度 (Bq / L)



福島第一 敷地沖合15km(T-5) 下層 海水放射能濃度 (Bq / L)

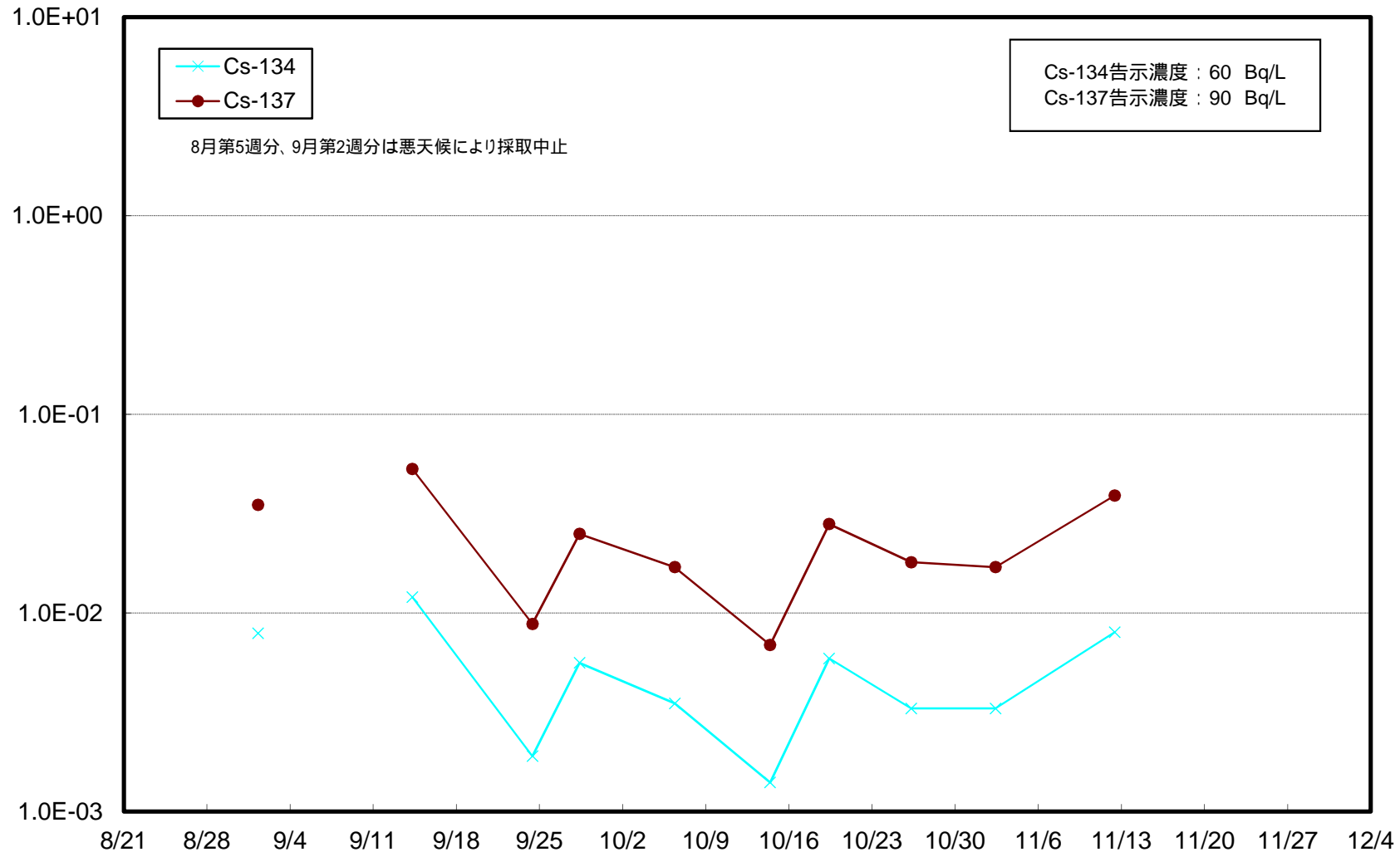


岩沢海岸沖合3km(T-11) 上層 海水放射能濃度 (Bq / L)

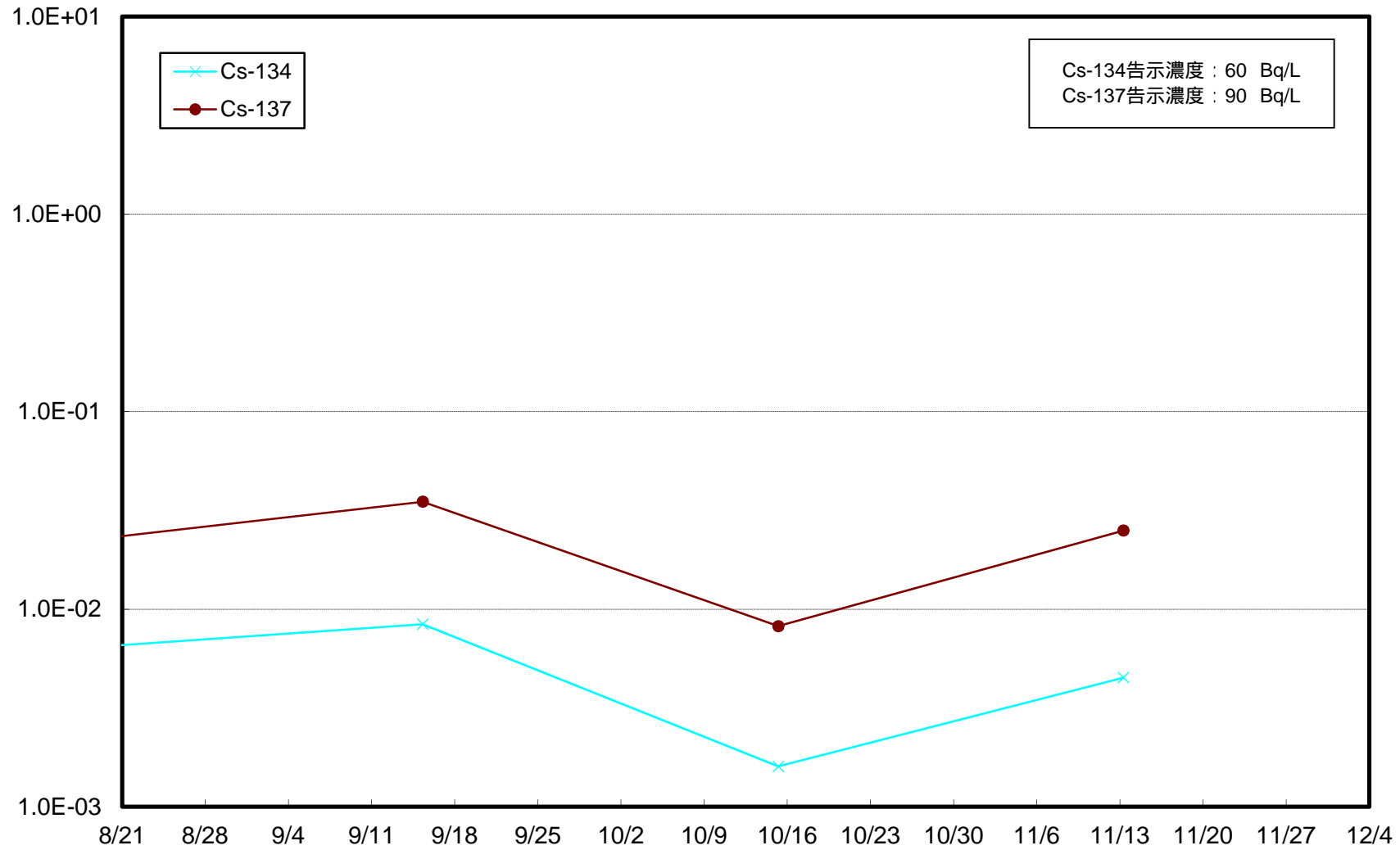




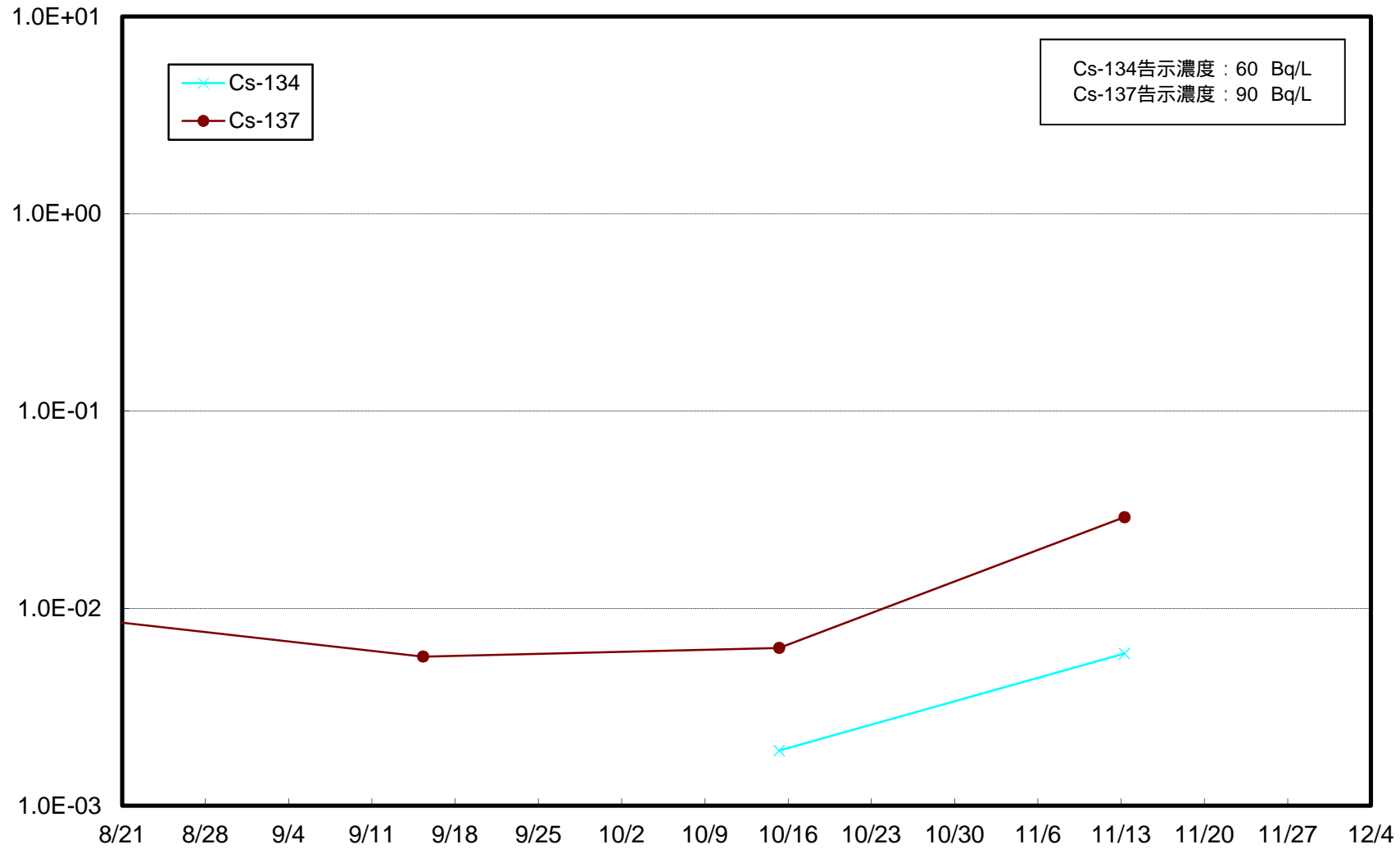
岩沢海岸沖合3km(T-11) 下層 海水放射能濃度 (Bq / L)



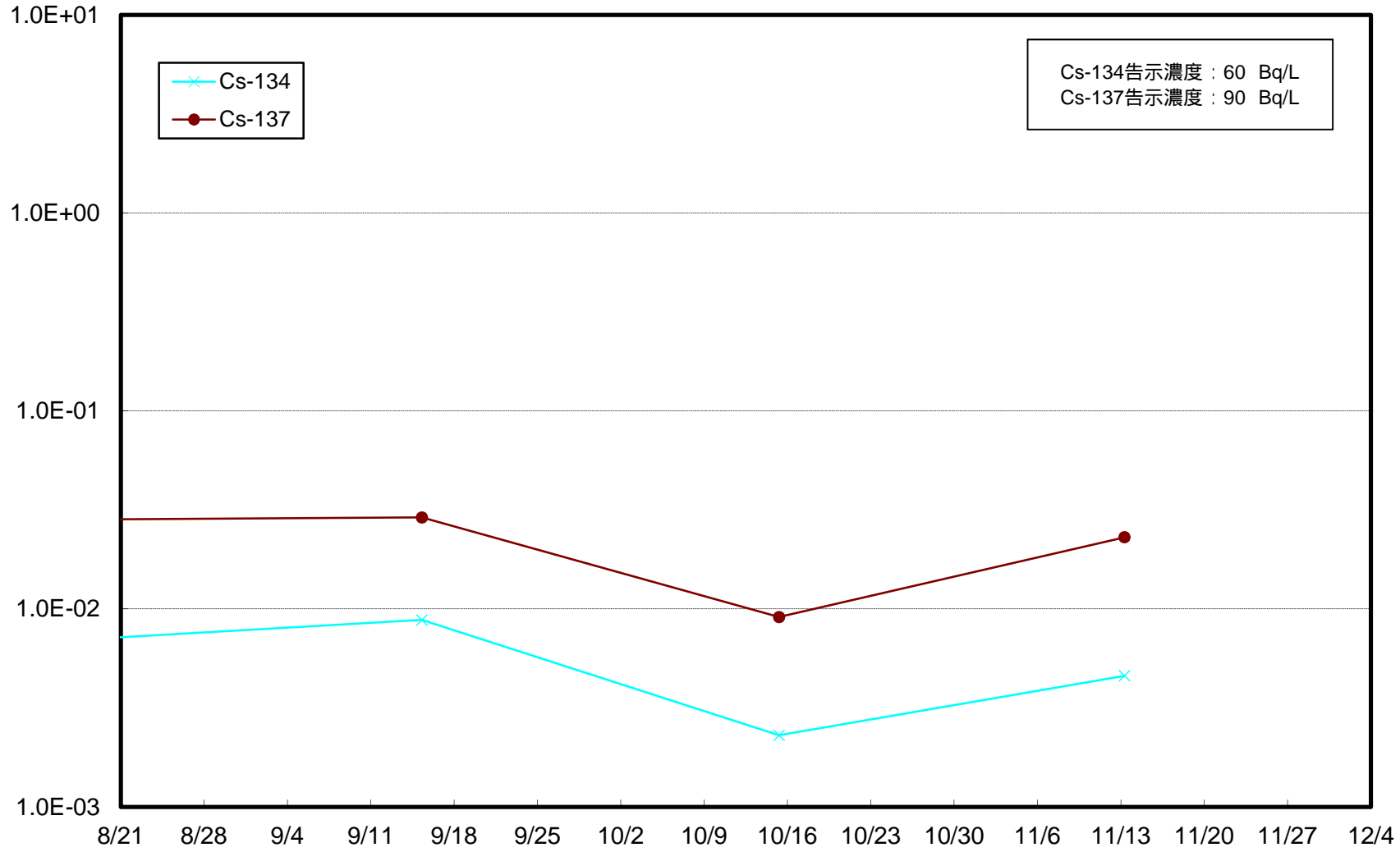
いわき市北部沖合3km(T-12) 上層 海水放射能濃度 (Bq / L)



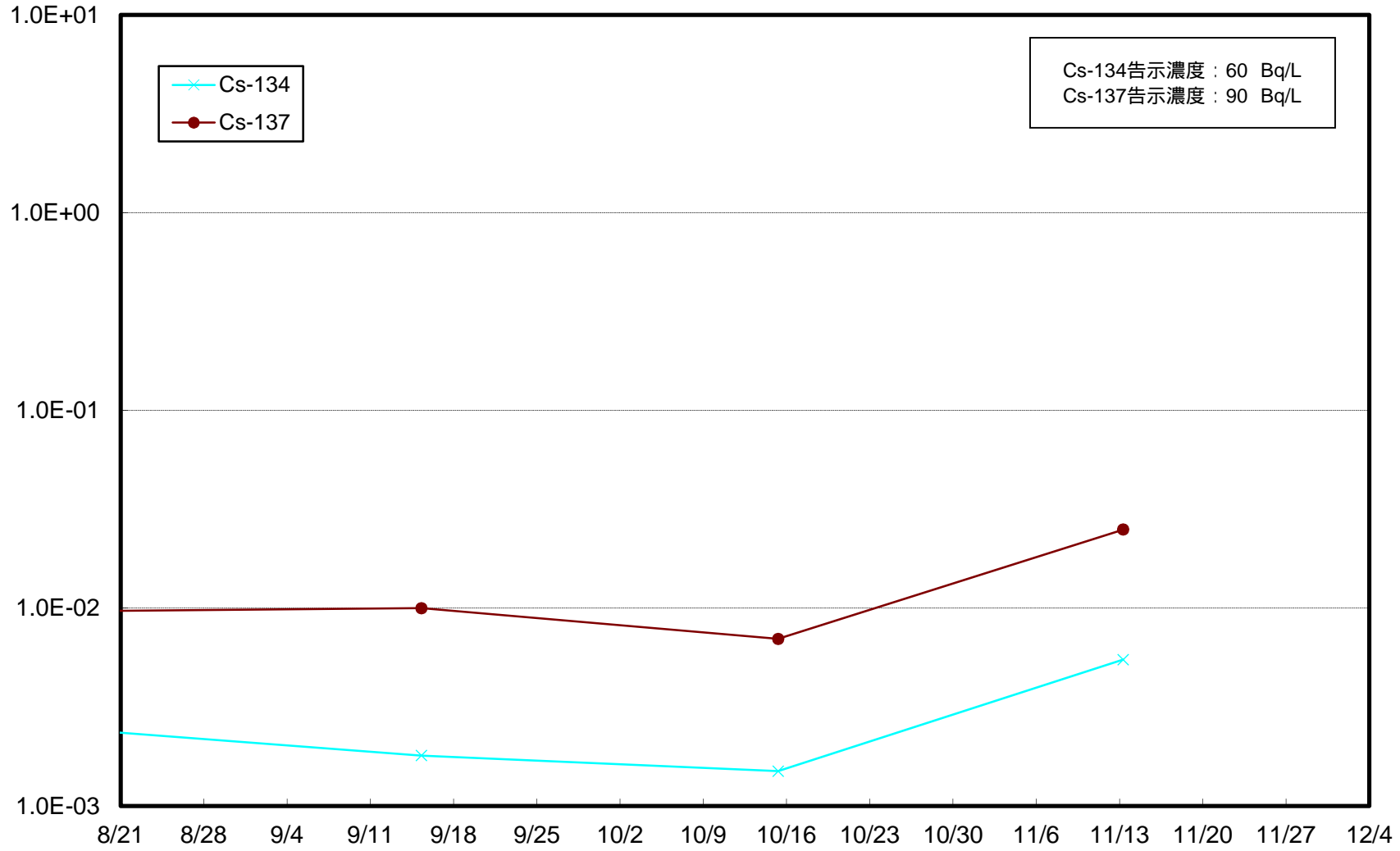
いわき市北部沖合3km(T-12) 下層 海水放射能濃度 (Bq / L)



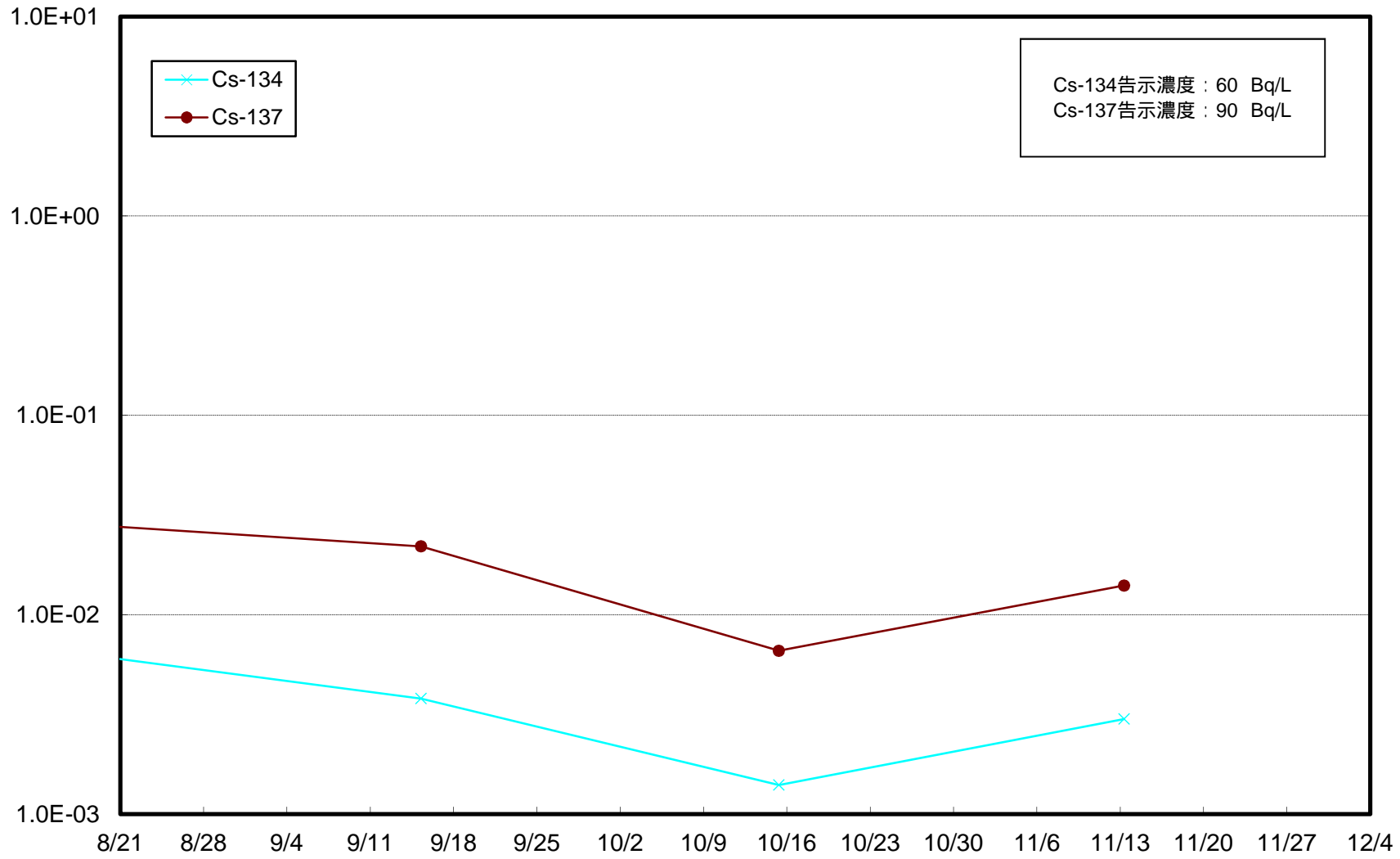
夏井川沖合1km(T-17-1) 上層 海水放射能濃度 (Bq / L)



夏井川沖合1km(T-17-1) 下層 海水放射能濃度 (Bq / L)



豊間沖合3km(T-20) 上層 海水放射能濃度 (Bq / L)



豊間沖合3km(T-20) 下層 海水放射能濃度 (Bq / L)

