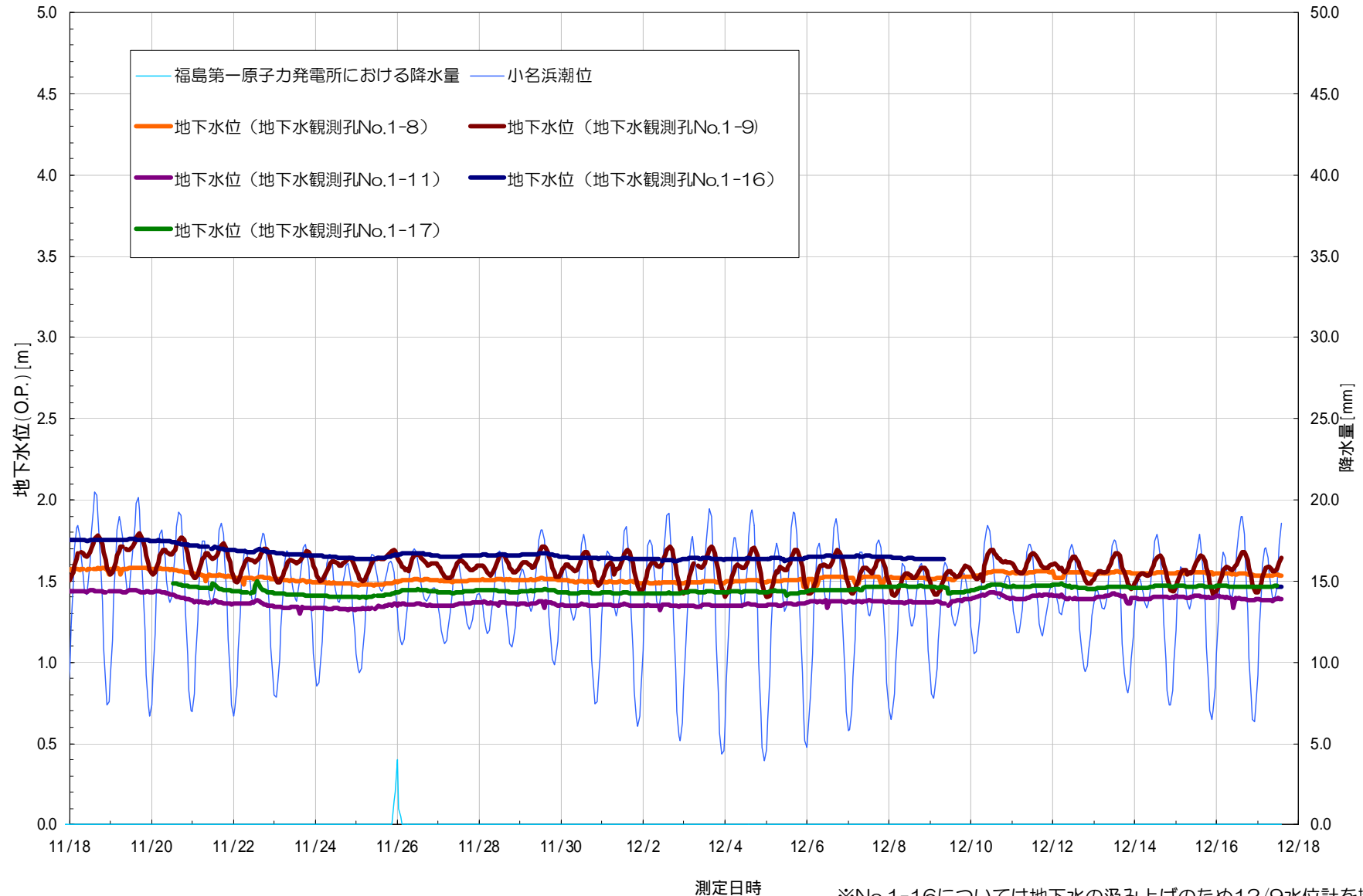


福島第一原子力発電所 護岸エリアの状況について

< 参考配布 >
平成25年12月18日
東京電力株式会社

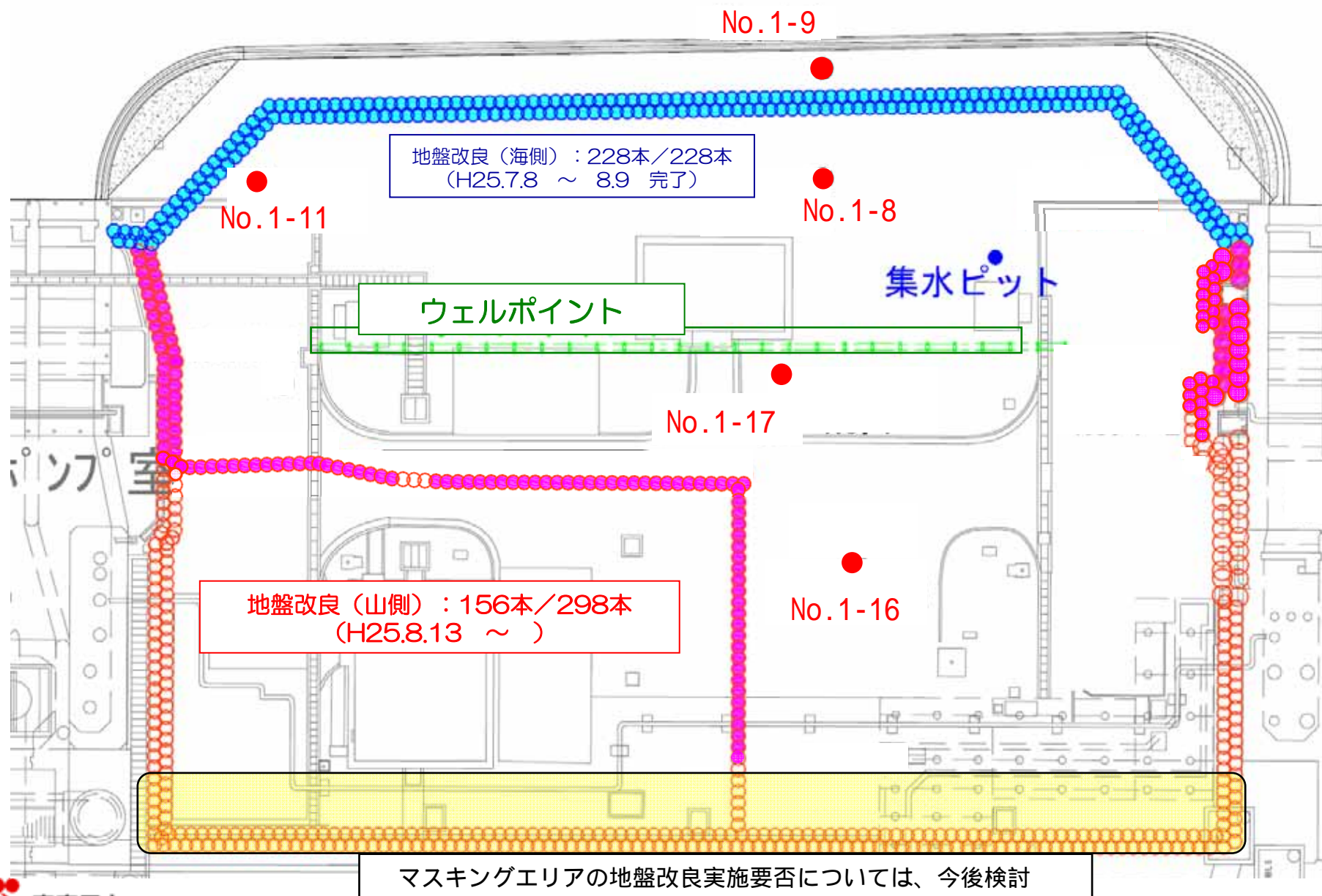
地下水位の挙動について（1-2号機間：11月18日～12月17日）



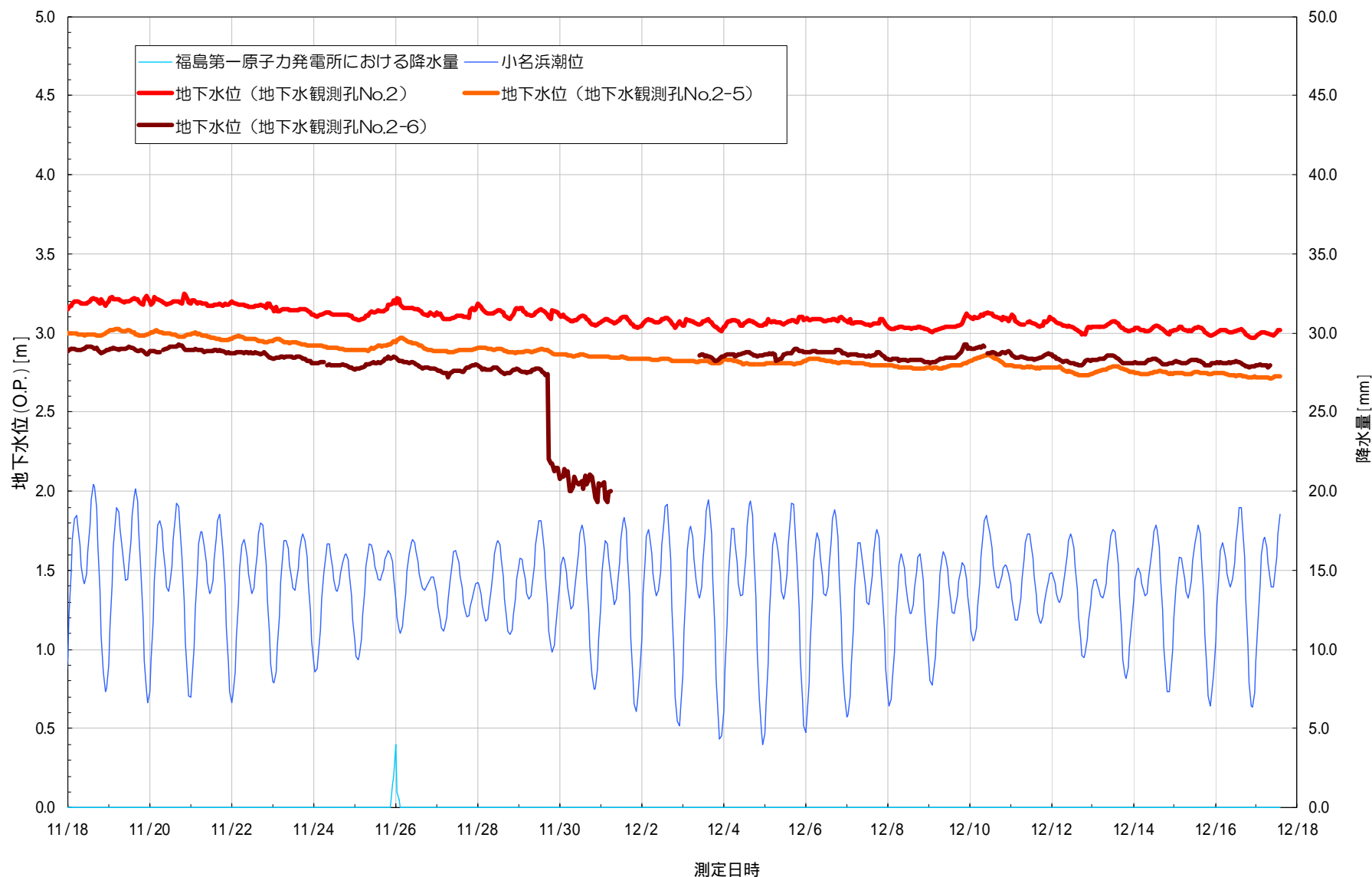
※No.1-16については地下水の汲み上げのため12/9水位計を撤去

※水位計による自動測定データ。

1-2号機間地盤改良工事の進捗状況（12月18日朝時点）

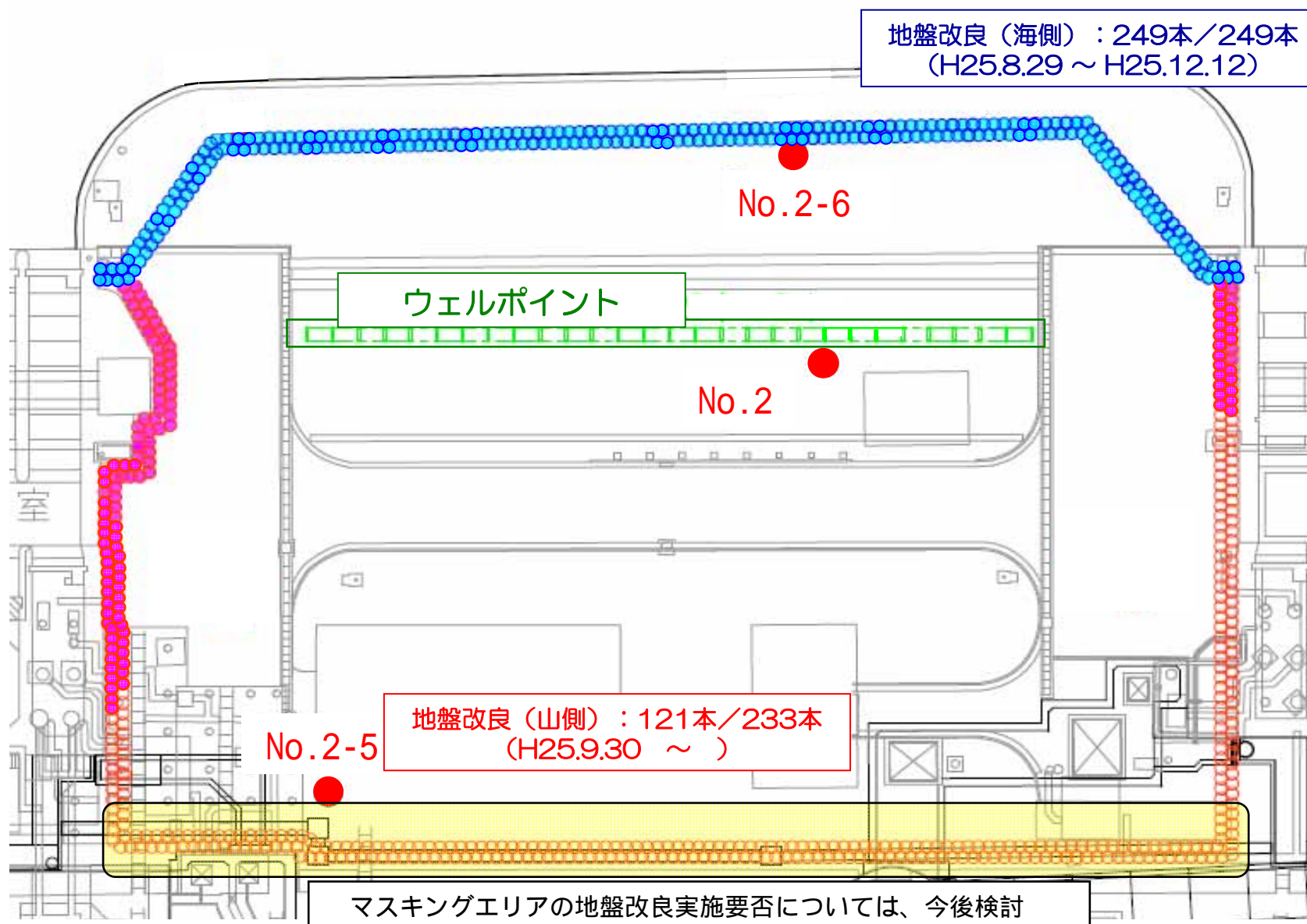


地下水位の挙動（2-3号機間：11月18日～12月17日）

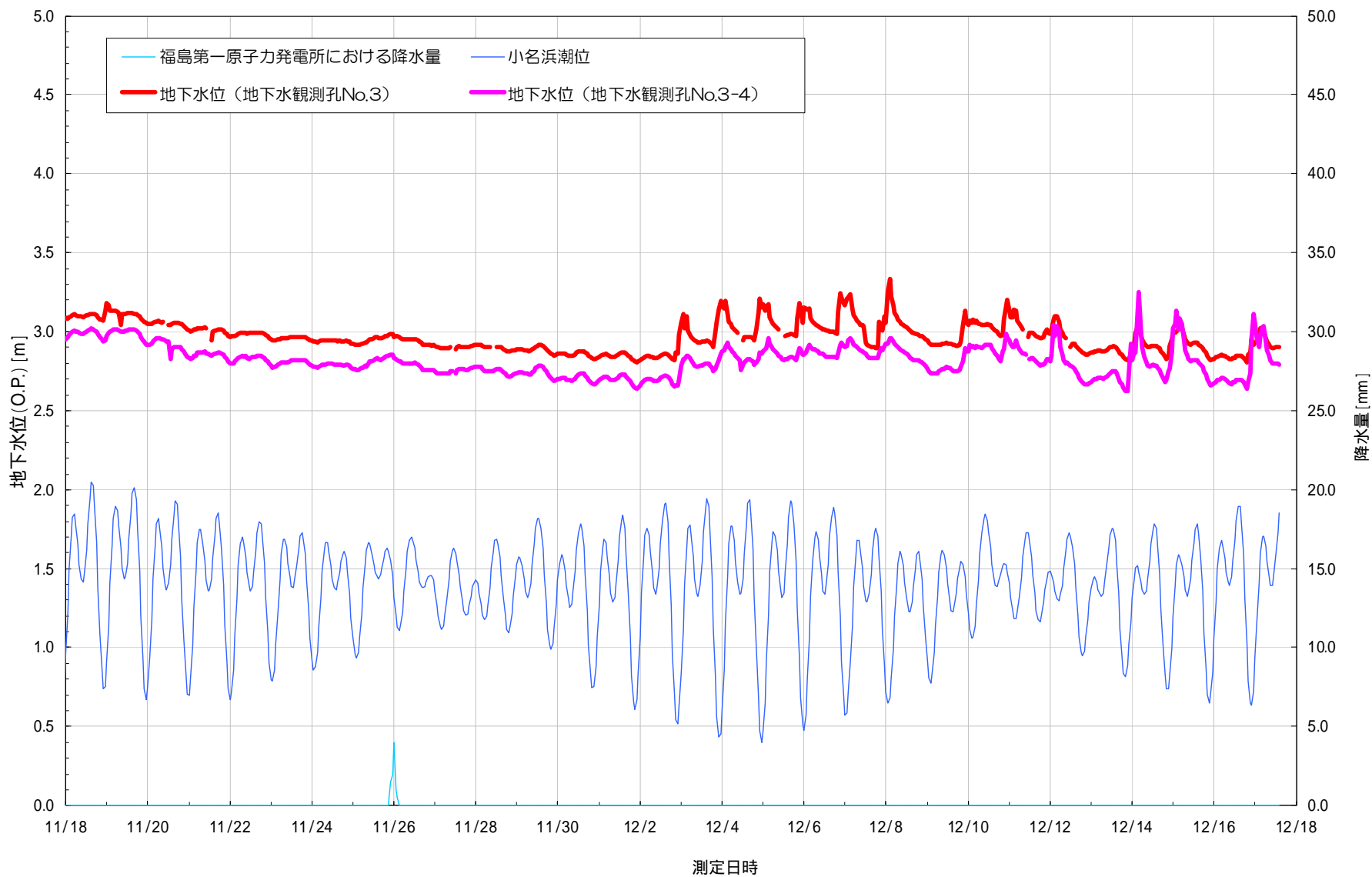


※No.2-6の地下水位については水位計故障の可能性があるため、12/3水位計の交換を実施。

2-3号機間地盤改良工事の進捗状況（12月18日朝時点）



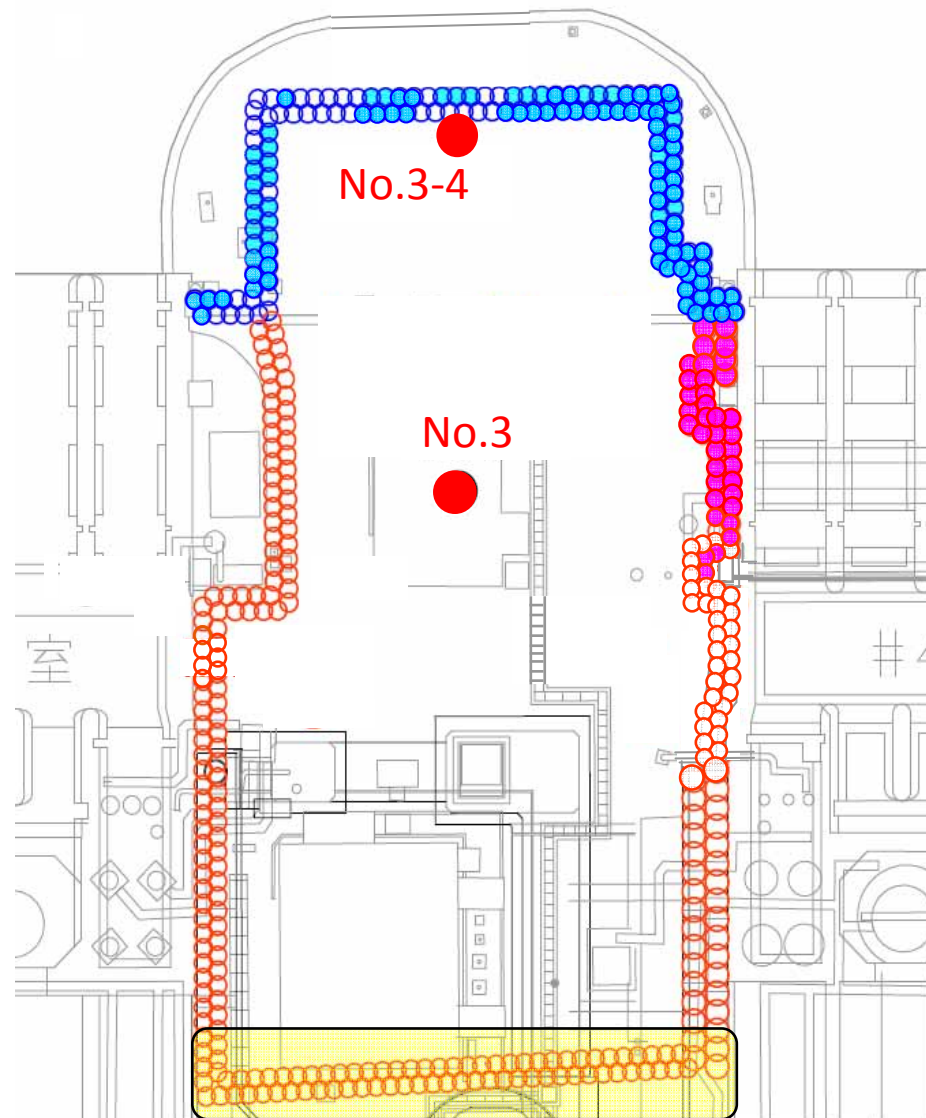
地下水位の挙動（3-4号機間：11月18日～12月17日）



3-4号機間地盤改良工事の進捗状況（12月18日朝時点）

地盤改良（海側）：97本／132本
（H25.8.23 ~ ）

地盤改良（山側）：36本／207本
（H25.10.19 ~ ）



マスキングエリアの地盤改良実施要否については、今後検討