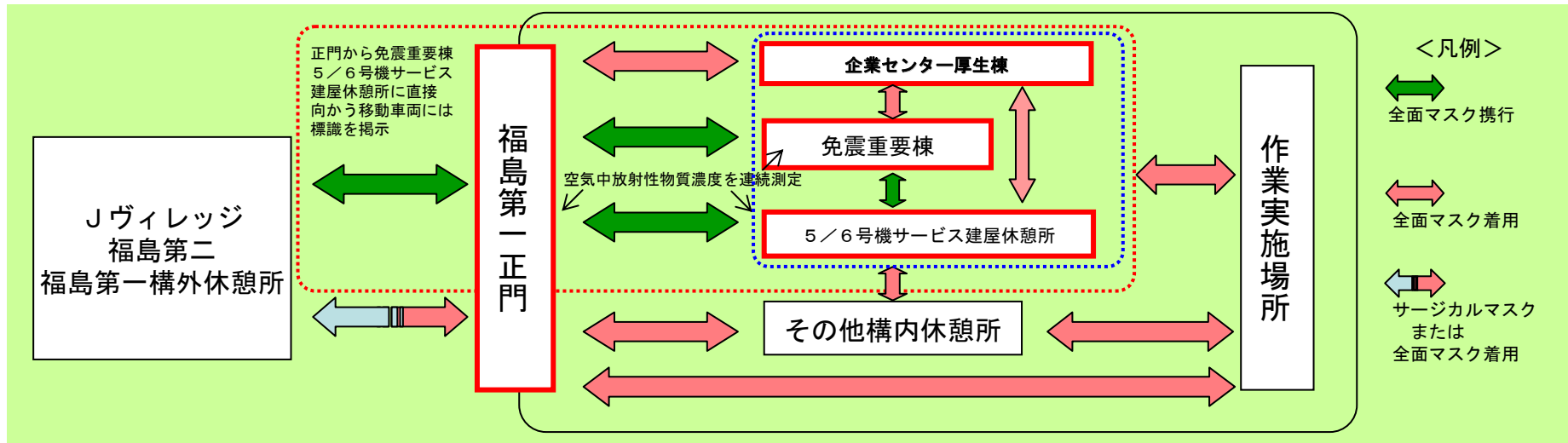
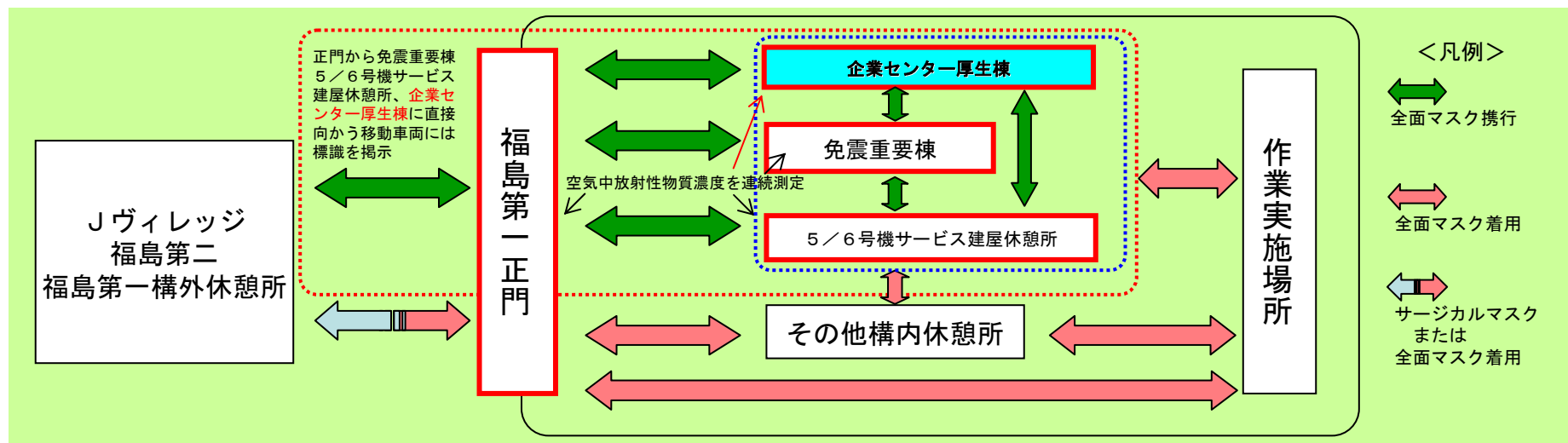


全面マスク着用の運用変更のイメージ

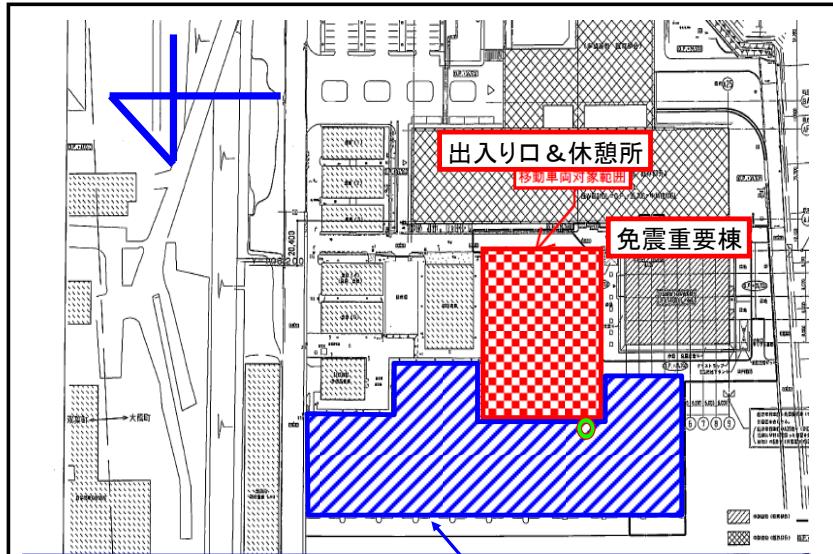
- 現在の運用：福島第一原子力発電所の免震重要棟または5/6号機サービス建屋休憩所に直行する場合の移動車両内および免震重要棟前・5/6号機サービス建屋休憩所前・正門付近における屋外では、全面マスク着用在省略可能



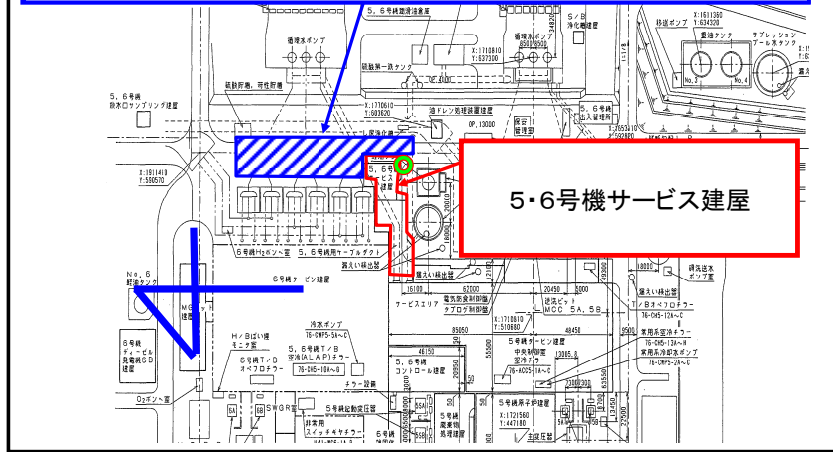
- 運用変更後：福島第一原子力発電所の免震重要棟、5/6号機サービス建屋休憩所または**企業センター厚生棟**に直行する場合の移動車両内および免震重要棟前・5/6号機サービス建屋休憩所前・**企業センター厚生棟前**・正門付近における屋外では、全面マスク着用在省略可能



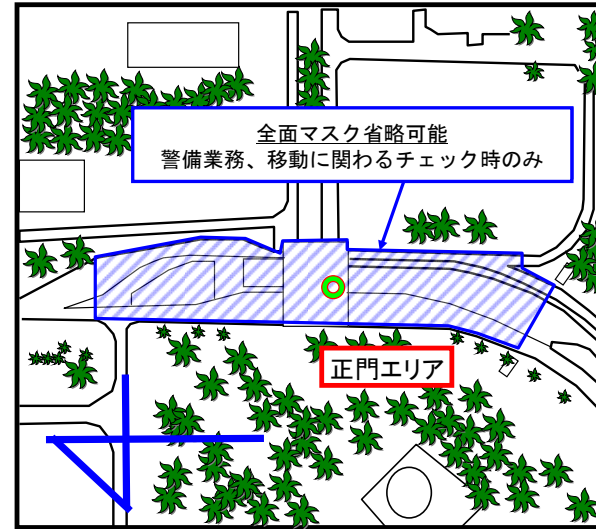
全面マスク着用省略可能エリア図



全面マスク省略可能エリア
駐車場で車両から免震棟またはS/Bへ移動する場合のみ

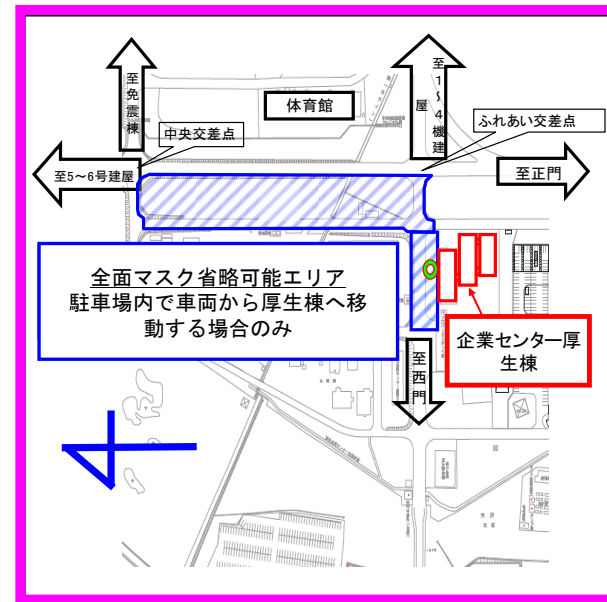


5・6号機サービス建屋



全面マスク省略可能
警備業務、移動に関わるチェック時のみ

正門エリア

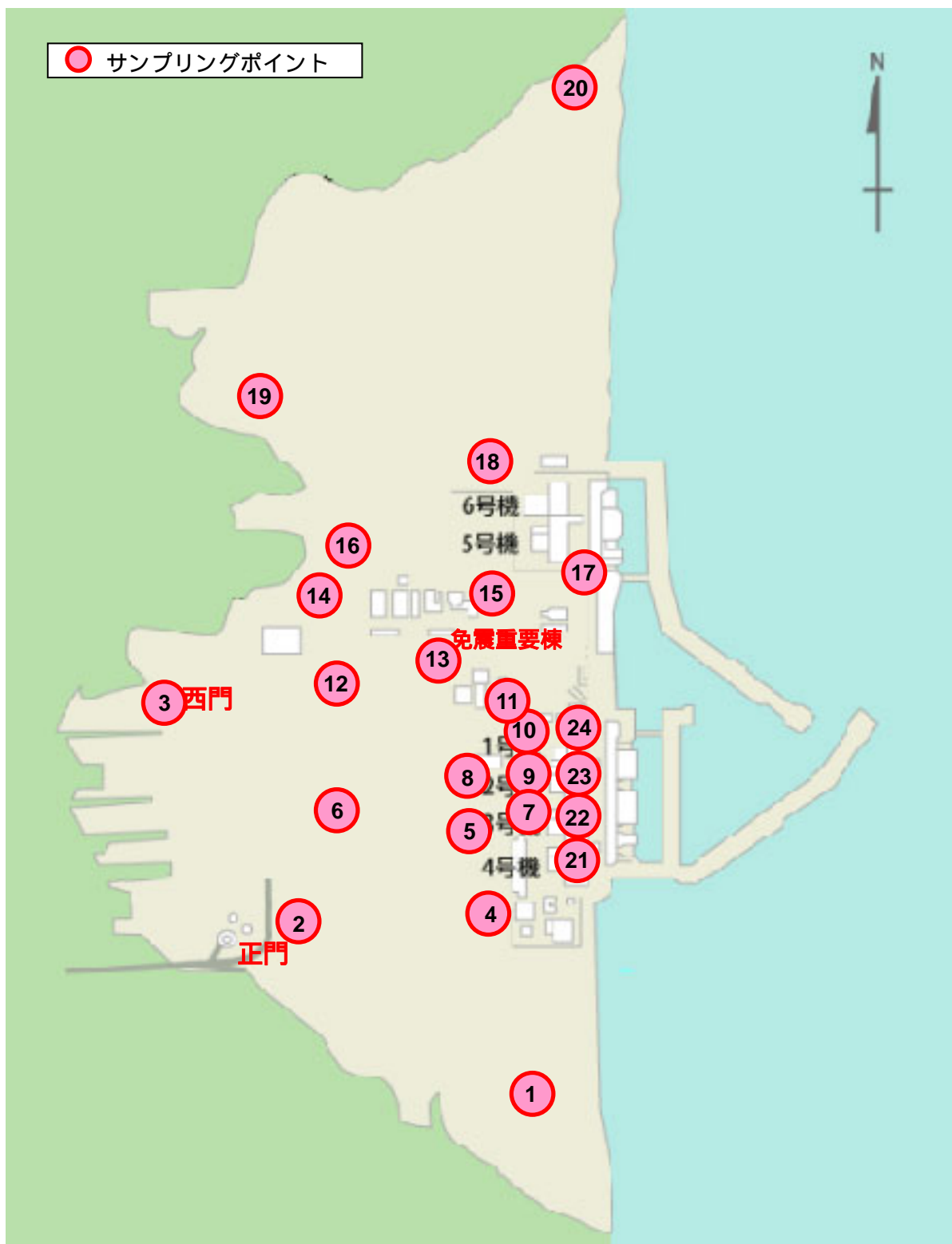


全面マスク省略可能エリア
駐車場で車両から厚生棟へ移動する場合のみ

企業センター厚生棟

連続ダストモニタ
設置箇所

1F 構内の空气中放射性物質濃度測定結果



- | | | |
|----------------------------|----------------|------------------|
| [1] MP8 | [10] 1号機山側 | [19] MP3 |
| [2] 環境管理棟前 | [11] 1号機北側法面上 | [20] MP1 |
| [3] 西門前 <u>企業センター厚生棟付近</u> | [12] ジャバラハウス前 | [21] 4号機原子炉建屋開口部 |
| [4] 構内保管物品置場 | [13] 免震重要棟前 | [22] 3号機原子炉建屋開口部 |
| [5] 3,4号機西側法面上 | [14] 水処理建屋 | [23] 2号機原子炉建屋開口部 |
| [6] 野鳥の森 | [15] 固体庫 | [24] 1号機原子炉建屋開口部 |
| [7] 3号機山側 | [16] 焼却入口前通路 | |
| [8] 1,2号機西側法面上 | [17] 5,6号機PP前 | |
| [9] 2号機山側 | [18] 5,6号機閉鎖所前 | |

企業センター-厚生棟付近

